











NAMJENA POVRŠINA

STANOVANJE I CENTRI

-  zone gradskog centra (poslovne djelatnosti sa stanovanjem ili bez stanovanja)
-  stanovanje srednjih gustina sa djelatnostima (150 · 200 st/ha)
-  individualno stanovanje sa djelatnostima (niska gust. 50 · 100 st/ha)
-  individualno stanovanje niskih gustina (20 · 50 st/ha)
-  stanovanje u zoni šireg građevinskog rejona niske gustine (uz koridor magistrale (M-2) Pn dubini do 40m planiraju se i poslovni sadržaji)
-  stanovanje u poljoprivredi
-  rezervna zona stanovanja

RADNE ZONE

-  industrija
-  servisi i skladišta
-  rezervno skladišna zona

LEGENDA

-  granica zahvata plana

URBANISTIČKI PROJEKAT

"GOLUBOVCI"

- dio cjeline 2.1 i 2.2 Balijače, KO Golubovci

IZVOD IZ GUPa GOLUBOVCI


-Namjena površina,
izvod iz planske dokumentacije

naručilac GLAVNI GRAD PODGORICA

obrađivač Republički zavod za urbanizam i projektovanje,
AD Podgorica



oznaka sjevera



razmjera

1: 5000

list broj

01