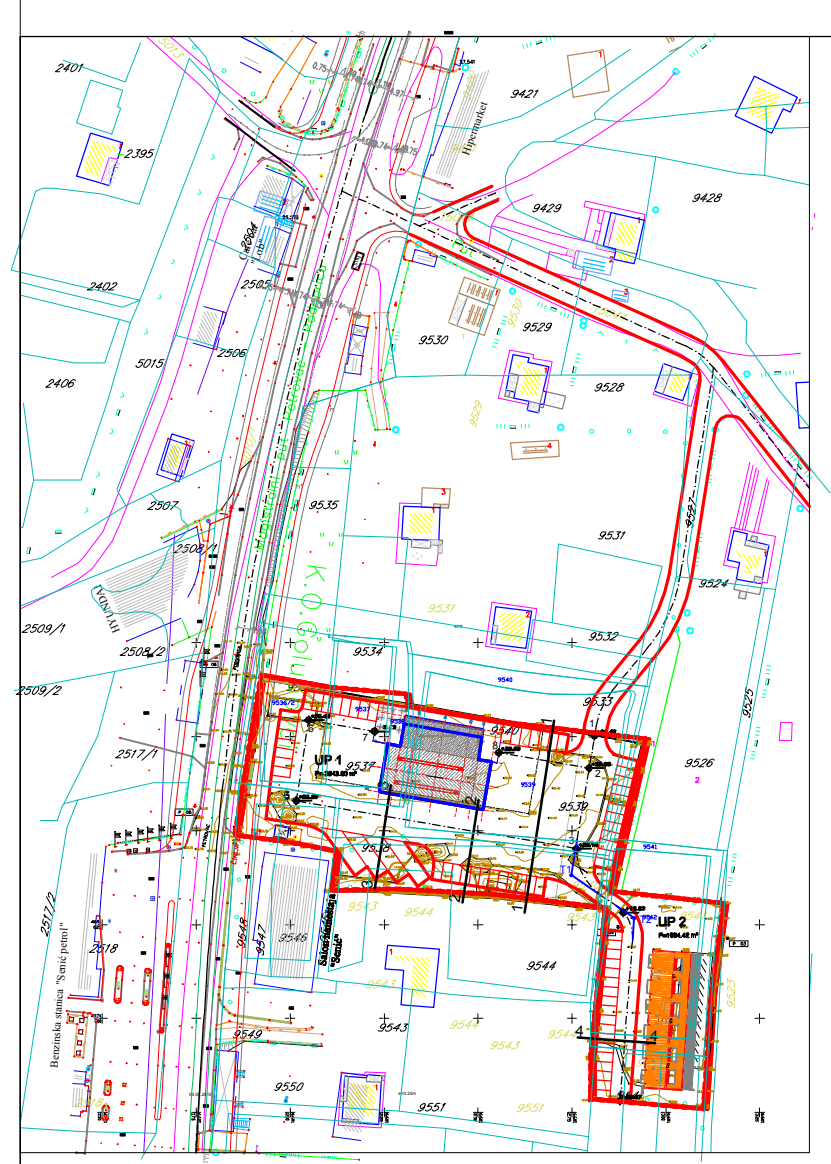


POLIGONSKA MREŽA

Point No	Easting	Northing	Elevation
03	6601316.373	4691021.296	20.07
04	6601287.238	4691024.273	19.92
05	6601174.777	4691053.486	20.88
06	6601181.443	4691092.854	21.08

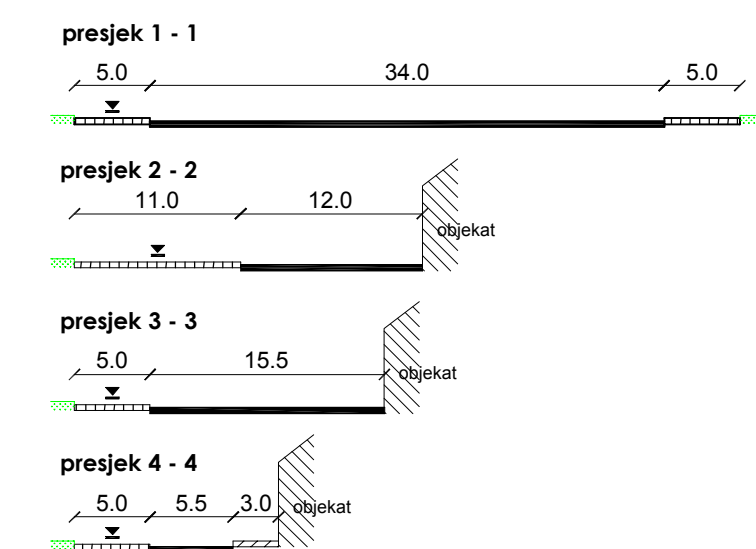


VEZA PREDMETNE LOKACIJE
SA ŠIROM SAOBRAĆAJNOM MREŽOM
R 1:2500

KOORDINATE KARAKTERISTIČNIH TAČAKA

1	6601280.99	4691075.26
2	6601279.55	4691066.67
3	6601276.17	4691045.19
4	6601287.79	4690978.05
5	6601201.64	4691057.98
6	6601204.89	4691079.47
7	6601222.46	4691076.46
8	6601255.52	4691070.79
T1	6601274.79	4691038.16
T2	6601291.55	4691026.73

KARAKTERISTIČNI POPREČNI PROFILI




LEGENDA

- granica zahvata plana
- planirane saobraćajnice
- osovine saobraćajnica
- nivelacija saobraćajnica

URBANISTIČKI PROJEKT
"GOLUBOVCI"
- dio cjeline 2.1 i 2.2 Balijače, KO Golubovci

SAOBRAĆAJ

naručilac	GLAVNI GRAD PODGORICA
obrađivač	Republički zavod za urbanizam i projektovanje, AD Podgorica



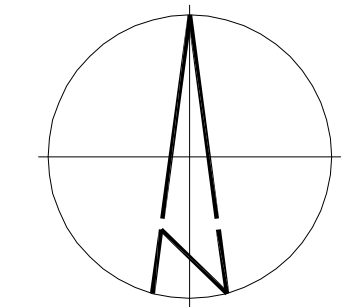
oznaka sjevera

razmjera

1: 250

list broj

07



SNIMIO I IZRADIO DIO "GOLUBOVCI"
Mreža bb Podgorica