







# Lokalna studija lokacije "Pijaca" - katastarska parcela 2315/4 u Tuzima



R = 1 : 1000

3


























## ANALIZA POSTOJEĆEG STANJE

-  površine za zdravstvenu zaštitu
-  površine za kulturu
-  površine za centralne djelatnosti
-  oznaka katastarske parcele  
2315/4
-  trafostanica
-  granica LSL "Tuzi"



br.	Y	X	Z
P1	6609904.71	4691842.11	47.517
P2	6609902.54	4691954.33	47.687
P3	6609902.97	4691860.89	47.288
P10	6609904.99	4691858.94	47.681
P11	6609905.27	4691959.74	47.645

### LEGENDA:

-  Društvo
-  Granica po katastru
-  Granica po projektu
-  Granica po katastru
-  Granica po projektu
-  Granica po katastru
-  Granica po projektu
-  Granica po katastru
-  Granica po projektu
-  Granica po katastru
-  Granica po projektu
-  Granica po katastru
-  Granica po projektu
-  Granica po katastru
-  Granica po projektu
-  Granica po katastru
-  Granica po projektu
-  Granica po katastru
-  Granica po projektu
-  Granica po katastru
-  Granica po projektu
-  Granica po katastru
-  Granica po projektu
-  Granica po katastru
-  Granica po projektu

Naručilac  
**Opština Podgorica**  
Agencija za izgradnju i razvoj Podgorice

Obradilivač  
**INKOPLAN** d. o. o - Podgorica  
jul 2011. godina

Odluka o Lokalnoj studiji lokacije "Pijaca" -kat.  
parcela 2315/4 u Tuzima  
**Br.01-030/11-1322**  
Podgorica, 01.12.2011 godine

Predsjednik Skupštine Glavnog grada  
**Slobodan Stojanović**