





LEGENDA

-  Granica zahvata
-  Površine za vjerske objekte

Površina zahvata 13 832.50m²

Koordinate prelomnih tačaka granice zahvata plana

- 1 6609233.55 4695114.27
- 2 6609322.60 4695158.80
- 3 6609382.00 4695040.01
- 4 6609299.38 4694998.70
- 5 6609296.20 4694982.88
- 6 6609259.94 4694967.90
- 7 6609277.80 4695025.78

Odluka o donošenju plana

broj 01-030/12-1 444 od 29.11.2012. godine

Obrađivač plana

Republički zavod za urbanizam i projektovanje, ad Podgorica

Odgovorni planer

Tamara Vučević, dipl.ing.arh.

Predsjednik Skupštine Glavnog grada

Slobodan Stojanović


**IZMJENE I DOPUNE
URBANISTIČKOG PROJEKTA
KO "Donji Milješ"**
u Podgorici

**NAMJENA POVRŠINA
postojeće stanje**

Razmjera

R=1:1000

Investitor



Agencija za razvoj i izgradnju Podgorice d.o.o

Oznaka sjevera



Obrađivač:

Odgovorni planer : Tamara Vučević, dipl.ing.arh

Planer faze urbanizma : Sanja Ristić, dipl.ing.arh.

Broj lista

3



republicki zavod za urbanizam i projektovanje ad - podgorica