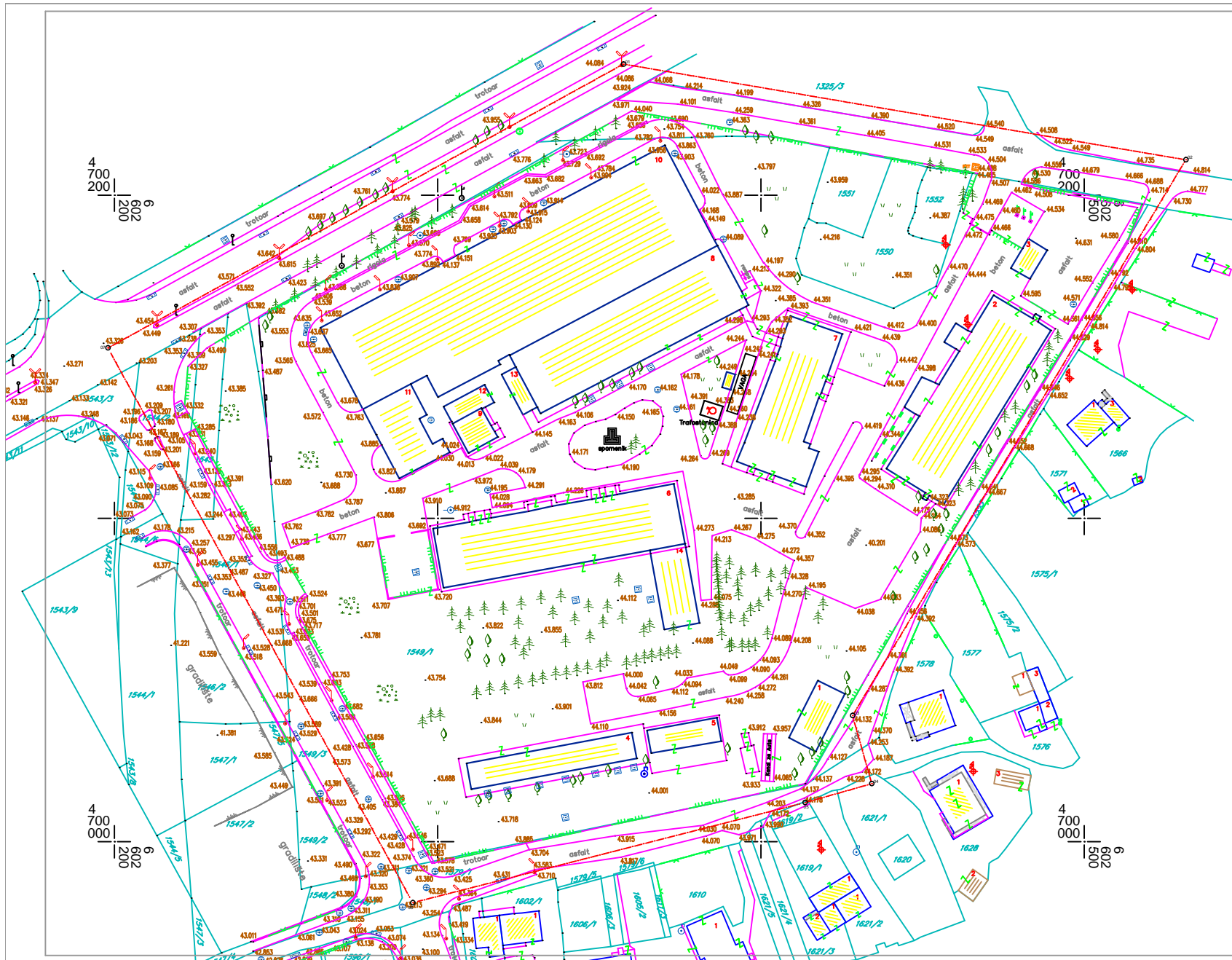


IZMJENA I DOPUNA
URBANISTIČKOG PROJEKTA
"DUVANSKI KOMBINAT" U
PODGORICI
PLAN





KOORDINATE TAČKA GRANICE		
br.	Y	X
01	6602357.45	4700240.53
02	6602531.41	4700210.91
03	6602428.33	4700039.02
04	6602434.29	4700017.94
05	6602413.66	4700012.13
06	6602292.30	4699981.13
07	6602198.01	4700152.71

--- Granica izmena i dopuna urbanističkog projekta

TOPOGRAFSKO KATASTARSKA
PODLOGA SA PRIKAZOM GRANICE
PLANA

R 1: 500 list br.2

Investitor:  Glavni grad Podgorica
 Obradivač:  URBANPROJEKT - PREDUZEĆE ZA KATASTARSTVO I URBANIZAM, PROJEKTOVANJE I INŽENJERING
 Odgovorni planer: Zorica Sretenović, dipl.ing.arh.
 Direktor: Andreja Andrić, dipl.ing.grad.
 januar 2011.

ODLUKA
O IZMJENAMA I DOPUNAMA
URBANISTIČKOG PROJEKTA
"DUVANSKI KOMBINAT" U PODGORICI
Br.01-030/12-1057
PODGORICA, 20.07.2012.GODINE
PREDSJEDNIK SKUPŠTINE
GLAVNOG GRADA
SLOBODAN STOJANOVIĆ