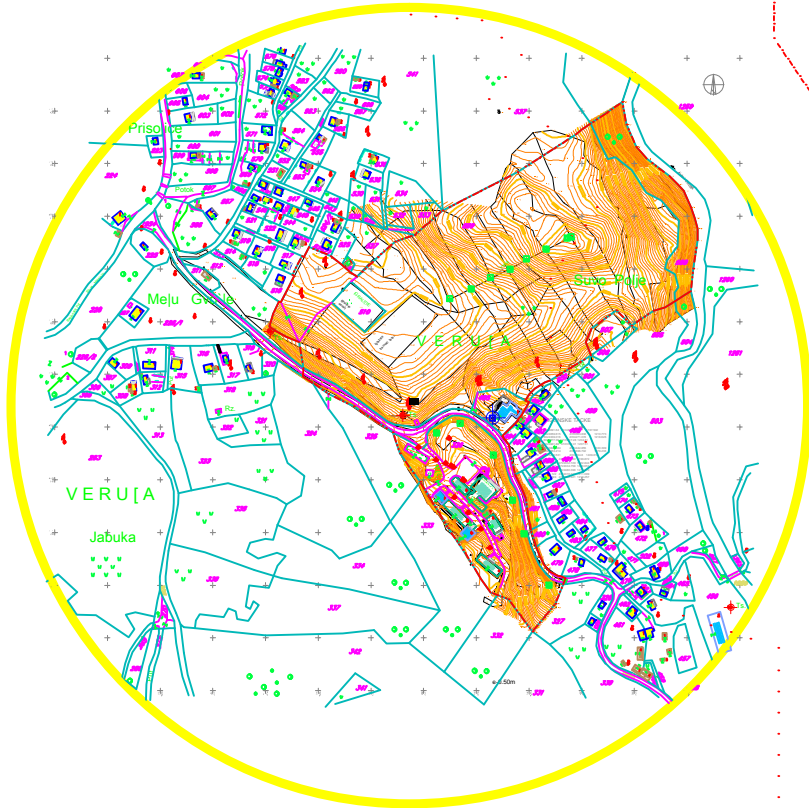


*Prostorni plan posebne namjene  
"BJELASICA I KOMOVI"*



*DPP AUTO PUTA  
"BAR - BOLJARE"*

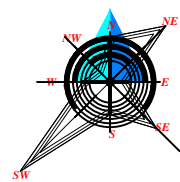
LEGENDA

- LOKALNA STUDIJA LOKACIJE
- GRANICA OPŠTINE PODGORICA
- DOP BAR - BOLJARE
- PPPN BJELASICA KOMOVI

podloga terena iz: RPČG 2020 (prethodna karta 1:5  
Koncept poljoprivrednog razvoja Crne Gore,  
područnicni i etnodski razvoj regionalni razvoj)




Lokalna studija lokacije



"VERUŠA"

Odluka o donošenju LSL "Veruša"  
Broj: 02-030/15 - 844  
Podgorica, 10.06.2015. godine  
SKUPŠTINA GLAVNOG GRADA  
PODGORICE  
PREDSJEDNIK SKUPŠTINE,  
Đorđe Suihić



"LOKALNA STUDIJA LIKACIJE" VERUŠA"

naručilac: GLAVNI GRAD PODGORICA / Agencija za  
izgradnju i razvoj Podgorica d.o.o.  
obradivac: TEHNOEKONOMSKI INŽENJERING -PODGORICA

JUN  
2015

KONTAKTNE  
ZONE

R 1: 20000

04

odgovorni planer:  
Lidija Milovanović, dipl. ing. arh.

planer, stručni konsultant:  
Ratimir Mugoša, dipl. ing. arh.