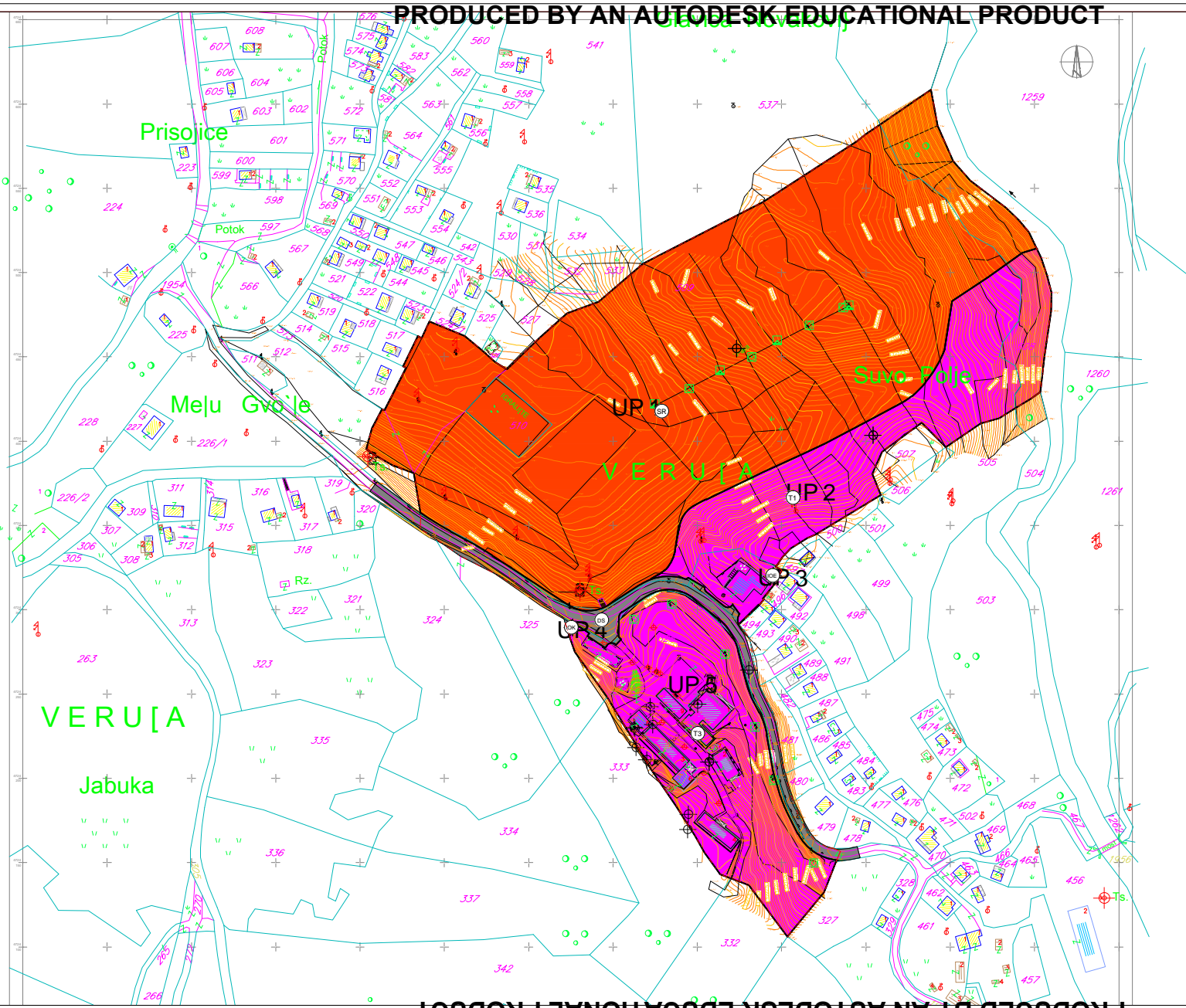


PRODUCED BY AN AUTODESK EDUCATIONAL PRODUCT


PRODUCED BY AN AUTODESK EDUCATIONAL PRODUCT




LEGENDA

- Granica zahvata
- Lokalne studije lokacije
- Granica katastarske parcele
- Broj katastarske parcele
- Granica urbanističke parcele
- Broj urbanističke parcele
- SR Površine za sport i rekreaciju
- T1 Površine za Turizam-Hoteli (T1)
- T2 Površine za turizam - motel, organizovani i privremeni kampovi, planinarski i lovacki domovi i kuće, omladinski hostel, odmorališta (T3);
- SI Površine saobraćajne infrastrukture
- SM Površine komunalne infrastrukture
- SE Površine elektroenergetske infrastrukture

Lokalna studija lokacije "VERUŠA"



Odluka o donošenju LSL "Veruša"
 Broj: 02-030/15 - 844
 Podgorica, 10.06.2015. godine
 SKUPŠTINA GLAVNOG GRADA
 PODGORICE



PREDSJEDNIK SKUPŠTINE,
 Đorđe Suhin

"LOKALNA STUDIJA LIKACIJE" VERUŠA

naručilac: GLAVNI GRAD PODGORICA / Agencija za izgradnju i razvoj Podgorica d.o.o.	JUN 2015
obrađivač: TEHNOEKONOMSKI INŽENJERING	
Plan namjene površina R 1:1000	07
odgovorni planer: Lidija Miovanović, dipl. ing. arh.	planer - stručni konsultant: Ratimir Mugoša, dipl. ing. arh.

PREDLOG PLANA - 20149