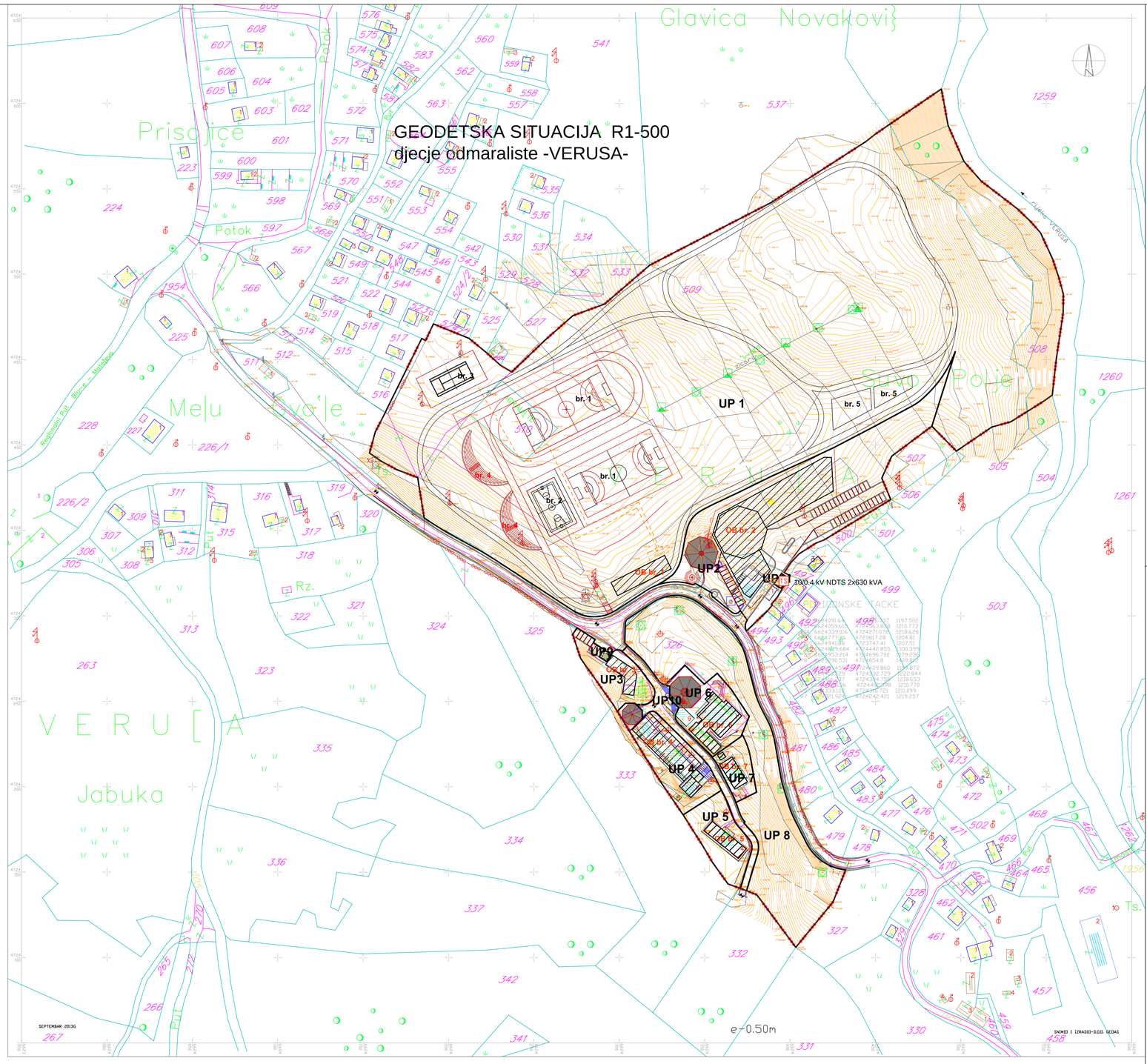

LEGENDA

- GRANICA ZAHVATA Lokalne studije lokacije
- granica katastarske parcele
- 385 broj katastarske parcele

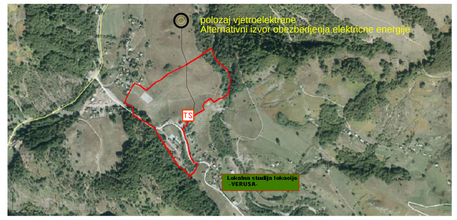

- Planirani kabal tip 3x XHE 48/A 1x240 mm2, 10 kV od TS 10/0,4 kV "Lijeva Rijeka" do planirane NDTS 10/0,4kV
- TS 10/0.4 kV NDTS 2x630 kVA
- 1 Planirani kabal 0.4 kV od TS do ulaza u glavni objekat
- 2 Planirani kabal 2 x PP00 4x 70 mm2 od TS do NKRO-4
- 3 Planirani kabal 2 x PP00 4x 95 mm2 od TS do NKRO-4
- Planirani ormar NKRO-4

Lokalna studija lokacije

"VERUŠA"

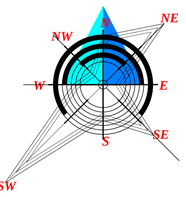

SO PODGORICA
odluka o izradi Lokalne studije lokacije "VERUŠA" u Podgorici broj 01-031/10-2950, u Podgorici dana 10.05.2010.g.

PREDSJEDNIK SKUPŠTINE GLAVNOG GRADA PODGORICE

15	STANJE I PLAN ELEKTROINSTALACIJA	razmjera: R 1:1000

Narucilac Planske dokumentacije:
GLAVNI GRAD PODGORICA /Agencija za izgradnju i razvoj Podgorice DOO/

Obrađivač Planske dokumentacije:
TEI TEHNOEKONOMSKI INŽENJERING – PODGORICA

Odgovorni planer:
Lidija Milovanovic dipl.ing arh

Planer faze elektroenergetski sistemi:
Slobodan Vucinic dipl.ing elektrotehnike

Pecat pravnog lica koje je izradilo plan

direktor :
Zoran Jokic dipl.ing gradj.