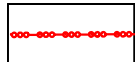








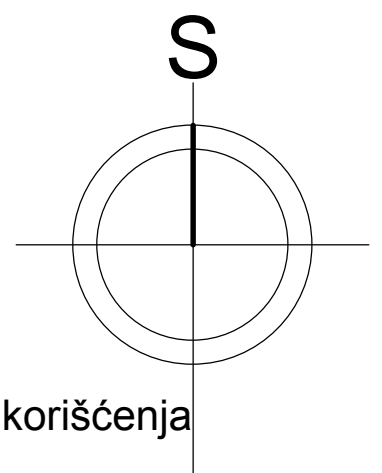



LEGENDA

-  Granica zahvata lokalne studije lokacije
-  Granica PUPa
-  Površine naselja
-  Obradivo zemljište
-  Drugo poljoprivredno zemljište
-  Šumske površine
-  Vodne površine
-  Površine tehničke infrastrukture
-  Površine za posebne namjene i specijalne režime korišćenja



PREKLAPAJUĆE POVRŠINE

-  Lokacije za solarne elektrane

**Lokalna studija lokacija  
"Velje Brdo-solarna elektrana"  
u Podgorici**

Naručilac:  
**Glavni grad Podgorica  
Agencija za izgradnju i razvoj Podgorice d.o.o**



Obrađivač:  
**"Urbi.Pro"d.o.o. Podgorica**



Naziv grafičkog priloga:  
**IZVOD IZ PUP-a  
-PLAN NAMJENA POVRŠINA OPŠTE KATEGORIJE**

Planer	<b>Arh. Aleksandra Džudović dip.ing.</b>	Razmjera	Broj lista
Planer	<b>Arh. Dušan Džudović, dipl.ing.</b>	<b>1:5000</b>	<b>02a</b>
Saradnik	<b>Sandra Joksimović Lončarević, d.a.u.a</b>		