



Crna Gora

Ministarstvo održivog razvoja i turizma

Direktorat za planiranje prostorom

Broj: 04-105/1

Podgorica, 18.02.2015. godine

GLAVNI GRAD PODGORICA

Slavoljub Stijepović, gradonačelnik

**PODGORICA**

Povodom Vašeg dopisa br. 01-031/15-336 od 19.01.2015. godine, a shodno članu 39 Zakona o uređenju prostora i izgradnji objekata («Službeni list CG», br.51/08, 34/11, 35/13 i 33/14), na **Nacrt lokalne studije lokacije „Skladišno poslovna zona Donji Kokoti“ u Podgorici**, dajemo slijedeće

#### MIŠLJENJE

Dostavljena planska dokumentacija nije urađena u skladu sa čl.4 Zakona o izmjenama i dopunama Zakona o uređenju prostora i izgradnji objekata («Službeni list CG», br. 35/13), odnosno potrebno je dati separat sa urbanističko- tehničkim uslovima.

**Takođe, saglasno članu 27 Pravilnika o bližem sadržaju i formi planskog dokumenta, kriterijumima namjene površina, elementima urbanističke regulacije i jedinstvenim grafičkim simbolima («Službeni list CG», br.24/10), potrebno je da nam dostavite planski dokument u digitalnoj formi u skladu sa Uputstvom za primjenu Pravilnika (objavljenom na sajtu ovog Ministarstva).**

U prilogu akta, dostavljamo Vam sljedeća mišljenja: Agencije za elektronske komunikacije i poštansku djelatnost br. 0404-375/2 od 30.01.2015. godine, Uprave za nekretnine br.02-404/2 od 06.02.2015. godine, Ministarstva odbrane br. uv 80702-218/15-2 od 04.02.2015. godine, Ministarstva saobraćaja i pomorstva – Direkcija za saobraćaj br.03-474/2 od 27.01.2015. godine, Ministarstva kulture – Uprave za zaštitu kulturnih dobara br. 03-16/2015-2 od 10.02.2015. godine, Ministarstva finansija br.07-



554/1 od 27.01.2015. godine, Crnogorskog elektroprenosnog sistema A.D. br. 1627 od 11.02.2015. godine, Elektroprivreda Crne Gore AD Nikšić - Elektrodistribucija Podgorica br.40-21-1577/1 od 29.01.2015. godine.



GENERALNA DIREKTORICA  
Sanja Lješковиć Mitrović

Obradili:

Nikoleta Branković

*N. Branković*

Branka Petrović

*B. Petrović*

Igor Vujačić

*Igor Vujačić*



CRNA GORA

AGENCIJA ZA ELEKTRONSKE KOMUNIKACIJE I POŠTANSKU DJELATNOST

TEL: +382 (0)20 406-700

FAX: +382 (0)20 406-702

E-MAIL: ekip@ekip.me

www.ekip.me

Crna Gora  
MINISTARSTVO ODRŽIVOG RAZVOJA I TURIZMA  
PODGORICA

Primljeno:	05.02.2015		
Org. jed.	Broj	Prilog	Vrijednost
04-	105/	6	

Broj: 0404-375/2

Podgorica, 30.01.2015. godine

**MINISTARSTVO ODRŽIVOG RAZVOJA I TURIZMA**

**- Direktorat za planiranje prostorom -**

**PODGORICA**

**IV Proleterske brigade br. 19**

**Predmet: Mišljenje na Nacrt Lokalne studije lokacije „Skladišno poslovna zona Donji Kokoti“ u opštini Podgorica**

Dopisom broj: 04-105/2 od 22.01.2015.godine dostavili ste ovoj Agenciji Nacrt Lokalne studije lokacije „Skladišno poslovna zona Donji Kokoti“ u opštini Podgorica, i tom prilikom tražili mišljenje na isti.

Agencija, nakon uvida u dio predmetnog dokumenta koji se odnosi na elektronsku komunikacionu infrastrukturu, smatra da je u istom potrebno izvršiti izvjesne izmjene i dopune. Prilikom izmjena i dopuna planskog dokumenta potrebno je uzeti u obzir kako postojeće stanje u pogledu elektronske komunikacione infrastrukture i usluga, tako i planiranje razvoja usluga u skladu sa trendovima u razvijenim društvima.

Na osnovu navedenog, Agencija smatra da je prilikom prezentovanja postojećeg stanja potrebno uzeti u obzir sledeće:

1. Operatore i usluge koje oni pružaju u granicama predmetnog planskog dokumenta. S obzirom da Agencija nema mogućnost geografskog lociranja kapaciteta elektronske komunikacione infrastrukture u odnosu na granice predmetnog planskog dokumenta, u Prilogu vam dostavljamo spisak svih operatora i usluga koje oni pružaju na teritoriji opštine Podgorica. Detaljne informacije koje se odnose na elektronsku komunikacionu infrastrukturu u granicama predmetnog planskog dokumenta potrebno je pribaviti od operatora navedenih u Prilogu;

2. Podatke o broju instaliranih i aktivnih priključaka, broju korisnika pojedinih servisa, broju stanovnika u pojedinim djelovima u poređenju sa prosjekom za CG i EU, kako bi planiranje budućeg stanja bilo zasnovano na realnim osnovama (broju i strukturi stanovništva, pokrivenosti teritorije i populacije, strategijama razvoja i sl.).

S tim u vezi, na osnovu podataka dobijenih od operatora 31.12.2013.godine, dajemo pregled stanja elektronskih komunikacija na teritoriji opštine Podgorica, koje treba uvrstiti u predmetni planski dokument.

**Usluge fiksne telefonije** na teritoriji Podgorice pružaju 3 operatora i to:

- a) Crnogorski Telekom koji ima u funkciji 41 komutacionih čvorova:

PG MTC	PG EAR GORNJA GORICA 1	PG EAR MASLINE	PG EAR VEKTRA	PG RSS CIJEVNA
PG TC Podgorica	PG EAR GORNJA GORICA 2	PG EAR NORMAL	PG EAR ZABJELO	PG RSS FARMACI
PG EAR AERODROM	PG EAR IBRICEVINA	PG EAR OPŠTINA (CENTAR)	PG EAR ZABJELO 9	PG RSS GOLUBOVCI
PG EAR CELEBIC	PG EAR KARABUŠKO POLJE	PG EAR PETRA MATOVICA	PG EAR ZAGORIC 1	PG RSS MATAGUŽI
PG EAR DELTA	PG EAR KOMBINAT ALUMINIJUMA	PG EAR ROGAMI	PG EAR ZAGORIC 2	PG RSS SUKURUC
PG EAR DINOŠA	PG EAR KONIK 1	PG EAR SPP	PG EAR ZLATICA KOM	PG RSS TUZI
PG EAR DONJA GORICA	PG EAR KONIK 2	PG EAR STARI AERODROM	PG EAR PLANTAŽE	PG RSS VIRPAZAR
PG EAR ELASTIK	PG EAR MALO BRDO	PG EAR TOLOŠI	PG RASM ZELENICA	PG RSS VRANJINA
PG EAR GORICA C				

U okviru fiksne mreže Crnogorskog Telekomu u funkciji su sledeći aktivni priključci:

Vrsta aktivnih priključaka	Fizička lica	Pravna lica	Ukupno
PSTN (Public Switched Telephone Network)	24031	7235	31266
ISDN (Integrated Services Digital Network)	599	1043	1642
IMS (IP Multimedia Subsystem)	19069	1103	20172
IP Centrex FTTx	43	19	62
Ruralni	807	38	845
<b>Ukupno:</b>	<b>44549</b>	<b>9438</b>	<b>53987</b>

- b) Mtel na teritoriji Podgorice ima u funkciji 2256 aktivna fiksna telefonska priključka (1385 za fizička i 871 za pravna lica) putem WiMAX (Worldwide Interoperability for Microwave Access) tehnologije;
- c) Pošta Crne Gore u svojim poslovnicama pruža uslugu javnih telefonskih govornica na sledećim lokacijama:

Pošta-lokacija	Broj telefonskih PSTN govornica	Broj VoIP govornica
Podgorica		2
Podgorica br. 2	2	
Podgorica br. 3	2	
Podgorica br. 4	1	
Podgorica br. 6	2	
Podgorica br. 7	3	
Podgorica br. 8	2	
Tuzi	2	

**Usluge fiksnog širokopojasnog pristupa Internetu** na teritoriji Podgorice pružaju 7 operatora, i to:

a) Crnogorski Telekom na teritoriji Podgorice ima u funkciji 45 ADSL čvorova:

FTTB_TOLOSI_MRE	PG EAR GORNJA GORICA 1	PG EAR NORMAL	PG EAR ZABJELO	PG RSS GOLUBOVCI
LIPA	PG EAR GORNJA GORICA 2	PG EAR OPŠTINA (CENTAR)	PG EAR ZABJELO 9	PG RSS MATAGUŽI
PG EAR AERODROM	PG EAR IBRICEVINA	PG EAR PETRA MATOVICA	PG EAR ZAGORIC 1	PG RSS SUKURUC
PG EAR CELEBIC	PG EAR KARABUŠKO POLJE	PG EAR PLANTAŽE	PG EAR ZAGORIC 2	PG RSS TUZI
PG EAR DELTA	PG EAR KOMBINAT ALUMINIJUMA	PG EAR ROGAMI	PG EAR ZLATICA KOM	PG RSS VIRPAZAR
PG EAR DINOŠA	PG EAR KONIK 1	PG EAR SPP	PG MTC	PG RSS VRANJINA
PG EAR DONJA GORICA	PG EAR KONIK 2	PG EAR STARI AERODROM	PG RASM ZELENICA	PG TC Podgorica
PG EAR ELASTIK	PG EAR MALO BRDO	PG EAR TOLOŠI	PG RSS CIJEVNA	PROFESORSKA ZGRADA 2 KROLING
PG EAR GORICA C	PG EAR MASLINE	PG EAR VEKTRA	PG RSS FARMACI	PROFESORSKA ZGRADA KROLING

U okviru navedene mreže postoje dvije tehnologije fiksnog širokopojasnog pristupa Internetu:

Vrsta širokopojasnog pristupa Internetu	Fizička lica	Pravna lica	Ukupno
ADSL (Asymmetric Digital Subscriber Line)	19892	2836	22728
FTTH (Fiber To The Home)	3741	296	4037
<b>Ukupno:</b>	<b>23633</b>	<b>3132</b>	<b>26765</b>

- b) Cabling na teritoriji Podgorice ima u funkciji 287 aktivnih priključaka (272 za fizička i 15 za pravna lica) putem FTTx (Fiber To The x) tehnologije;
- c) M-kabl na teritoriji Podgorice ima u funkciji 1569 aktivnih priključaka (1530 za fizička i 39 za pravna lica) putem KDS (Kablovski Distributivni Sistem) tehnologije;
- d) Mtel na teritoriji Podgorice ima u funkciji 2993 aktivnih priključaka (2717 za fizička i 276 za pravna lica) putem WiMAX tehnologije;
- e) WiMAX Montenegro na teritoriji Podgorice ima u funkciji 731 aktivnih priključaka (689 za fizička i 42 za pravna lica) putem WiMAX tehnologije;
- f) MNNews na teritoriji Podgorice ima u funkciji 42 aktivnih priključaka (pravna lica) putem WiMAX tehnologije;
- g) SBS Net Montenegro na teritoriji Podgorice ima u funkciji 10 aktivna priključka (1 za fizičko lice i 9 za pravna lica) putem postojeće satelitske opreme.

**Usluge fiksnog-bežičnog širokopojasnog pristupa Internetu** na teritoriji Podgorice pružaju 2 operatora, i to:

- a) Crnogorski Telekom ovu vrstu uslugu pruža na teritoriji Podgorice preko WiFi (Wireless-Fidelity) tehnologije;
- b) MNNews na teritoriji Podgorice ima u funkciji 200 (fizička lica) korisnika putem Wi-Fi tehnologije.

**Usluge mobilnih elektronskih komunikacija** na teritoriji Podgorice pružaju 3 operatora, i to:

- a) Telenor na teritoriji Podgorice ima 135423 aktivnih SIM kartica.

- b) T-mobile na teritoriji Podgorice ima 141471 aktivnih SIM kartica.
- c) M:tel na teritoriji Podgorice ima 62675 aktivnih SIM kartica.

**Usluge distribucije AVM sadržaja** na teritoriji Podgorice pružaju 5 operatora, i to:

- a) Crnogorski Telekom ovu uslugu pruža za 22672 korisnika posredstvom IPTV (Internet Protocol Television) tehnologije;
- b) BBM ovu uslugu pruža za 12420 korisnika posredstvom MMDS (Multichannel Multipoint Distribution Service) tehnologije;
- c) Cabling ovu uslugu pruža za 687 korisnika posredstvom HFC (Hybrid Fiber/Coaxial) tehnologije;
- d) M-kabl ovu uslugu pruža za 2459 korisnika posredstvom KDS (Kablovski Distributivni Sistem) tehnologije;
- e) Total TV Montenegro ovu uslugu pruža za 13769 korisnika posredstvom DTH (Direct To Home) tehnologije.

Prema podacima iz Monstata od poslednjeg popisa, Glavni grad Podgorica broji 185937 stanovnika i 57346 domaćinstava.

Shodno prethodno navedenim podacima od operatora i Monstata, primjenom uobičajne metodologije (koja je zasnovana na ukupnom broju stanovnika i ukupnom broju priključaka) dolazi se do sledećih rezultata:

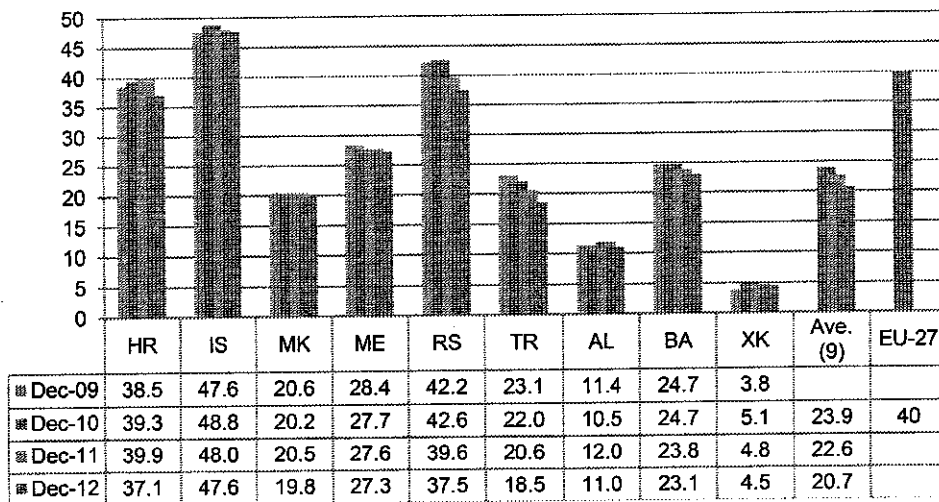
- penetracija fiksne telefonije iznosi 30,26%;
- penetracija fiksnog širokopojasnog pristupa iznosi 17,42%;
- penetracija mobilne telefonije 182,63%.

U cilju adekvatnog procenjivanja stepena razvoja elektronskih komunikacija u Podgorici, za poređenje mogu poslužiti podaci o penetraciji fiksne i mobilne telefonije i fiksnog širokopojasnog pristupa za Crnu Goru i za nekoliko država koje su obuhvaćene Izveštajem Cullen International-a „*Enlargement countries monitoring report 4 – February 2014*”. Poređenje penetracije fiksne i mobilne telefonije, i fiksnog širokopojasnog pristupa za Podgoricu sa prosjekom za Crnu Goru (Tabela 1), kao i prosjekom za posmatrane zemlje i prosjekom za EU-27 (Dijagram 1, Dijagram 2 i Dijagram 3 u nastavku), ukazuje da je:

- penetracija fiksne telefonije iznad prosjeka u Crnoj Gori ali ispod prosjeka u EU;
- penetracija fiksnog širokopojasnog pristupa iznad prosjeka u Crnoj Gori ali ispod prosjeka u EU;
- penetracija mobilne telefonije znatno iznad prosjeka u Crnoj Gori i značajno iznad prosjeka u EU.

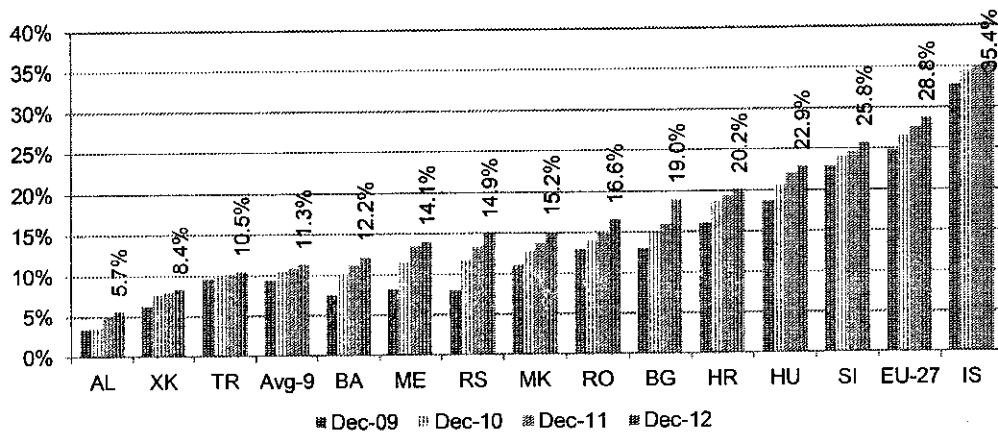
Penetracija fiksne telefonije u CG	Penetracija fiksnog širokopojasnog pristupa u CG	Penetracija mobilne telefonije u CG
27,3%	14,1%	159,5%

Tabela 1 : Penetracija fiksne i mobilne telefonije, fiksnog i mobilnog širokopojasnog pristupa za Crnu Goru. Izvor: Cullen International-a „*Enlargement countries monitoring report 4 – February 2014*”.



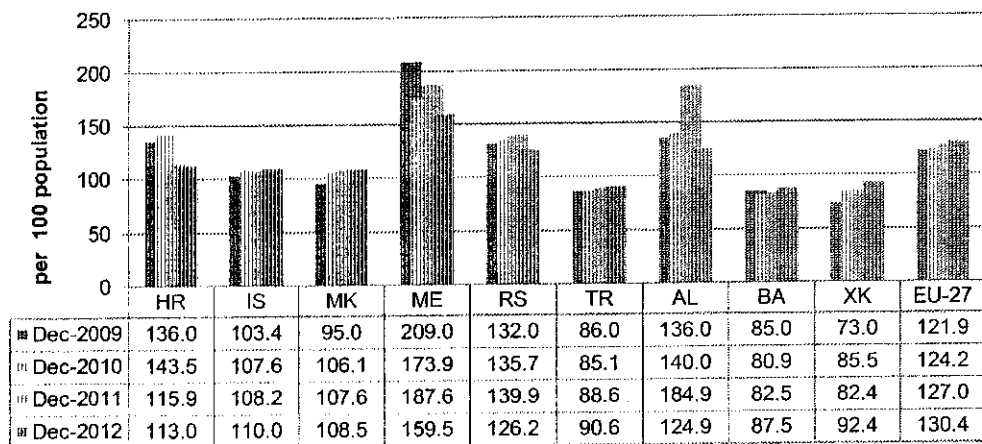
Dijagram 1: Penetracija fiksne telefonije

Izvor: Cullen International-a „Enlargement countries monitoring report 4 – February 2014“.



Dijagram 2: Penetracija fiksno širokopolasnog pristupa

Izvor: Cullen International-a „Enlargement countries monitoring report 4 – February 2014“.



Dijagram 3: Penetracija mobilne telefonije

Izvor: Cullen International-a „Enlargement countries monitoring report 4 – February 2014“.

Ako se uzme u obzir da prosječno domaćinstvo u Podgorici broji 3 člana (što je iznad prosjeka EU), a da su usluge fiksne telefonije, fiksnog širokopojasnog pristupa i distribucije AVM sadržaja zastupljene na nivou domaćinstva, značajan podatak je i penetracija ovih usluga izračunata po metodologiji koja uzima u obzir broj domaćinstava i broj priključaka za fizička lica (Tabela 2). Prema ovoj metodologiji:

- penetracija fiksne telefonije u Podgorici iznosi 80,10%, što je iznad prosjeka u Crnoj Gori;
- penetracija fiksnog širokopojasnog pristupa u Podgorici iznosi 50,29%, što je iznad prosjeka u Crnoj Gori;
- penetracija broja priključaka usluga distribucije AVM sadržaja u Podgorici iznosi 90,69%, što je iznad prosjeka u Crnoj Gori.

Penetracija fiksne telefonije u CG na nivou domaćinstava	Penetracija fiksnog širokopojasnog pristupa u CG na nivou domaćinstava	Penetracija distribucije AVM sadržaja u CG na nivou domaćinstava
75,28%	40,87%	76,17%

*Tabela 2 : Penetracija fiksne telefonije, fiksnog širokopojasnog pristupa i distribucije AVM sadržaja za Crnu Goru na nivou domaćinstva.*

*Izvor: Podaci prikupljeni od operatora 31.12.2013.*

S tim u vezi, na isti način bi bilo korisno uraditi procjenu za prostor određen granicama predmetnog planskog dokumenta, a polazeći od karakteristika tog prostora.

3. Lokacije radio baznih stanica (RBS) mobilne telefonije, MMDS stanica, WiMAX stanica i radiodifuznih predajnika koji se nalaze na teritoriji opštine Podgorica i koje svojim signalom pokrivaju teritoriju koja je zahvaćena predmetnim planskim dokumentom, u Prilogu vam dostavljamo spisak baznih stanica na teritoriji opštine Podgorica.

Nadalje, s obzirom da planirano stanje treba da omogući dalji razvoj elektronske komunikacione infrastrukture, predlažemo da se u okviru planiranog stanja uzme u obzir i sledeće:

1. Da se naglasi da implementacija novih tehnika i tehnologija, liberalizacija tržišta i konkurencija u sektoru elektronskih komunikacija treba da doprinesu bržem razvoju elektronskih komunikacija, povećanju broja servisa, njihovoj ekonomskoj i geografskoj dostupnosti, boljoj i većoj informisanosti kao i bržem razvoju privrede i opštine u cjelini;
2. Da se istakne da je jedan od ciljeva izrade predmetnog planskog dokumenta planiranje i građenje elektronske komunikacione infrastrukture koja će omogućiti zajedničko korišćenje iste. Na ovaj način stižu se uslovi za poslovanje više operatora elektronskih komunikacija i razvoj konkurencije na tržištu telekomunikacija, što će doprinijeti efikasnom korišćenju savremenih elektronskih komunikacionih usluga, kao i razvoju poslovanja organa lokalne samouprave;



3. Da se gradnja, rekonstrukcija i zamjena elektronskih komunikacionih sistema mora izvoditi po najvišim tehnološkim, ekonomskim i ekološkim kriterijumima;
4. Da se elektronska komunikaciona mreža, elektronska komunikaciona infrastruktura i povezana oprema grade na način koji omogućava jednostavan prilaz, zamjenu, unaprjeđenje i korišćenje koje nije uslovljeno načinom upotrebe pojedinih korisnika ili operatora;
5. Da se razmotri mogućnost korišćenja optičkih kablova u pristupnoj mreži, koji bi omogućavali korišćenje naprednijih servisa čije se pružanje tek planira;
6. Da se u kablovskoj telekomunikacionoj kanalizaciji i kućnim instalacijama, predvide kapaciteti koji bi omogućavali dalju modernizaciju elektronskih komunikacionih mreža (FTTX tehnologije) bez potrebe za izvođenjem dodatnih radova;
7. Da se plan elektronske komunikacione mreže zasniva kako na realizaciji planova operatora, tako i na infrastrukturi koju bi lokalna samouprava mogla koristiti za svoje potrebe: povezivanje organa lokalne samouprave, video nadzor, telemetrijske tačke, informativni turistički punktovi i sl, čemu bi trebalo posvetiti posebnu pažnju;
8. Da se u tekstu predmetnog planskog dokumenta istakne da se, shodno Strategiji razvoja informacionog društva 2012-2016, u narednom periodu prioritet daje razvoju širokopoljnih pristupnih mreža (žičnih i bežičnih);
9. Da se planirani kapaciteti (objekti, kanalizacija i antenski stubovi) predvide za mogućnost korišćenja od strane više operatora.

Takođe, pri izmjenama i dopunama planskog dokumenta potrebno je navesti i pridržavati se sledećih priopisa, koji su doneseni na osnovu Zakona o elektronskim komunikacijama:

- Pravilnika o određivanju elemenata elektronskih komunikacionih mreža i pripadajuće infrastrukture, širine zaštitnih zona i vrste radio-koridora u čijoj zoni nije dopuštena gradnja drugih objekata („Službeni list Crne Gore“ broj 83/09 i broj 61/11),
- Pravilnika o zajedničkom korišćenju elektronske komunikacione infrastrukture i povezane opreme („Službeni list Crne Gore“ broj 52/14) i
- Pravilnika o graničnim vrijednostima parametra elektromagnetnog polja u cilju ograničavanja izlaganja populacije elektromagnetnom zračenju („Službeni list Crne Gore“ broj 15/10).

S poštovanjem,



**IZVRŠNI DIREKTOR**

**Zoran Sekulić**



# Pegled infrastrukturnih operatora i servisa

Friday, July 11, 2014

12:19:52 PM

Redni broj	Opština	Operator	Servisi
1	Podgorica	Crnogorski Telekom	Usluge na fiksnoj lokaciji (telefonija, pristup Internetu (ADSL), distribucija TV i radio programa (IP TV), Fiksni bežični pristup internetu (WiFi), mobilne usluge
2	Podgorica	Telenor	Mobilne usluge, Fiksni bežični pristup internetu (WiFi)
3	Podgorica	Mtel	Mobilne usluge, Fiksni bežični pristup (WiMax)
4	Podgorica	BBM	Distribucija TV i radio programa (MMDS)
5	Podgorica	Total TV Montenegro	Distribucija TV i radio programa (DTH)
6	Podgorica	Radio difuzni centar	Zemaljska radio difuzija
7	Podgorica	MNNews	Fiksni bežični pristup internetu (WiFi)
8	Podgorica	M-Kabi	Distribucija TV i radio programa i Internet (KDS)
9	Podgorica	WiMAX Montenegro	Usluge fiksnog širokopojasnog pristupa Internetu (WiMAX tehnologija)
10	Podgorica	SBS-Net Montenegro	Usluge fiksnog širokopojasnog pristupa Internetu (satelitska oprema)



# Antenski stubovi

Friday, July 11, 2014

10:37:03 AM

Opština	Lokacija	Operator	Geografska širina osnovne stuba (WGS84)	Geografska dužina osnovne stuba (WGS84)	Nadmorska visina	Tip stuba	Dimenzije stuba
Podgorica	AERODROM PG	CT	42°22'27.79"N	019°14'42.38"E	36	Č.Rešetkasti	h=36m 3 str. l=250cm
Podgorica	BLOK V	CT	42°26'49.19"N	019°14'49.81"E	49	Cijevasti	h=20m 4 str. l=100cm
Podgorica	BRODVEJ	CT	42°26'30.00"N	019°16'30.40"E	50	Cijevasti	h=16+4m
Podgorica	CIJEVNA	CT	42°22'29.72"N	019°13'20.61"E	41	Č.Rešetkasti	h=25m 3 str. l=250cm
Podgorica	DINOŠA	CT	42°24'53.71"N	019°19'34.09"E	80	Č.Rešetkasti	h=25m 4 str. l=300cm
Podgorica	DONJA GORICA	CT	42°25'35.91"N	019°13'21.49"E	40	Č.Rešetkasti	h=25m 3 str. l=250cm
Podgorica	DREZGA	CT	42°29'52.28"N	019°14'40.40"E	148	Č.Rešetkasti	h=20m 4 str. l=100cm
Podgorica	FARMACI	CT	42°24'36.60"N	019°11'37.89"E	36	Č.Rešetkasti	h=20m 4 str. l=100cm
Podgorica	GOLUBOVCI	CT	42°19'39.90"N	019°13'14.48"E	12	Č.Rešetkasti	h=25m, 3 str. l=250cm
Podgorica	GORNJA GORICA	CT	42°26'6.39"N	019°13'16.90"E	40	Cijevasti	h=16+4m
Podgorica	HEADQUARTER	CT	42°26'34.02"N	019°14'52.24"E	49	Čelični rešetkasti	h=11.3m 4 str. l=110cm
Podgorica	FAGODA	CT	42°22'17.70"N	019°23'28.19"E	798	Č.Rešetkasti	h=24m 4 str. l=310cm
Podgorica	KAPII	CT	42°23'51.90"N	019°13'54.51"E	44	Č.Rešetkasti	h=36m 3 str. l=250cm
Podgorica	KBC	CT	42°26'10.08"N	019°14'51.51"E	46	Č.Rešetkasti	h=18m
Podgorica	KONIK	CT	42°26'5.88"N	019°17'37.72"E	63	Č.Rešetkasti	h=25m 3 str. l=250cm
Podgorica	KORIJA	CT	42°28'44.99"N	019°20'24.19"E	1310	Č.Rešetkasti	h=20m 4 str. l=100cm
Podgorica	KUĆE RAKIĆA	CT	42°23'51.89"N	019°17'40.39"E	62	Č.Rešetkasti	h=25m 4 str. l=300cm
Podgorica	LUTOVO	CT	42°57'25.78"N	019°22'59.70"E	662		
Podgorica	MASLINE	CT	42°27'10.71"N	019°17'17.40"E	59	Č.Rešetkasti	h=25m 3 str. l=250cm
Podgorica	MTK-CENTAR	CT	42°26'25.22"N	019°15'20.81"E	50	Č.Rešetkasti	h=36m 3 str. l=250cm

<b>Opština</b>	<b>Lokacija</b>	<b>Operator</b>	<b>Geografska širina osnove stuba (WGS84)</b>	<b>Geografska dužina osnove stuba (WGS84)</b>	<b>Nadnorska visina</b>	<b>Tip stuba</b>	<b>Dimenzije stuba</b>
Podgorica	PLAVNICA	CT	42°17'42.52"N	019°12'54.38"E	9	Č. Rešetkasti	h=42m 3 str. l=250cm
Podgorica	Posta (MEX)	CT	42°25'35.22"N	019°15'56.20"E	51	Č. Rešetkasti	h=36m 3 str. l=250cm
Podgorica	ROGAMI	CT	42°28'15.20"N	019°15'49.68"E	52	Č. Rešetkasti	h=25m 3 str. l=250cm
Podgorica	RSS HOLOSI	CT	42°26'52.20"N	019°14'11.42"E	47	Č. Rešetkasti	h=42m 3 str. l=250cm
Podgorica	STARI AERODROM	CT	42°25'49.81"N	019°16'40.09"E	40	Cijevasti	h=16+4m
Podgorica	SUKERUĆ	CT	42°19'22.89"N	019°19'7.70"E	18	Č. Rešetkasti	h=25m 3 str. l=250cm
Podgorica	TRUEBAC	CT	42°28'28.90"N	019°15'33.71"E	183		
Podgorica	TUZI	CT	42°22'1.30"N	019°19'40.68"E	50	Cijevasti	h=16+4m
Podgorica	ZAGORIĆ	CT	42°27'21.71"N	019°15'56.28"E	50	Čelični rešetkasti	h=30m 3 str. l=150cm
Podgorica	ZELFNIKA	CT	42°25'16.99"N	019°14'54.39"E	57	Č. Rešetkasti	h=36m 3 str. l=250cm
Podgorica	ZLATIC A	CT	42°28'0.39"N	019°17'48.41"E	65	Č. Rešetkasti	h=36m 3 str. l=250cm
Podgorica	PG - Gelebić	MTEL	42°26'8.72"N	019°15'40.61"E	66 m	rooftop i rešetkasti	6m i 12m
Podgorica	PG - Železnička stanica	MTEL	42°25'57.26"N	019°16'9.89"E	50 m	Tri fasadna čelična nosača	h=2.5m, h=2.5m i h=5.5m
Podgorica	PG - Zabarč	MTEL	42°27'27.16"N	019°16'53.40"E	59	Cijevasti	30m
Podgorica	PG - Stadion	MTEL	42°26'38.56"N	019°15'50.42"E	60 m	Čelični rešetkasti	
Podgorica	PG - Zabjelo	MTEL	42°25'19.16"N	19°15'20.47"E		Montažno - demontažno smb PK14	24m
Podgorica	Soliter Pomorandza	MTEL	42°25'33.08"N	019°15'42.38"E		Dva fasadna čelična stuba	H= 6m i H= 5m
Podgorica	Masline2	MTEL	42°27'6.19"N	019°17'23.51"E	62	rešetkasti	26m
Podgorica	Konik	MTEL	42°25'59.60"N	19°17'41.37"E	58	rešetkasti	3.6m
Podgorica	Tuzi	MTEL	42°22'7.01"N	19°19'41"E		Čelični rešetkasti stub	30m
Podgorica	Lutovo	MTEL	42°37'25.01"N	019°22'59.90"E	65.1m	pank	1.5m
Podgorica	Bratonožici	MTEL	42°33'9.99"N	019°20'45.55"E	430	pank	1.5m

Opština	Lokacija	Operator	Geografska širina osnovne stuba (WGS84)	Geografska dužina osnovne stuba (WGS84)	Nadmorska visina	Tip stuba	Dimenzije stuba
Podgorica	PG - Tološi	MTEL	42°27'2.73"N	19°13'20.80"E		Montažno-demontažni stub tipa PK15	15m
Podgorica	Čačev Laz	MTEL	42°27'51.37"N	19°54'7.88"E	312	pauk	15m
Podgorica	PG - Zlatica	MTEL	42°27'55.00"N	19°18'10.00"E	66m	Montažno - demontažni stub	15m
Podgorica	Božaj	MTEL	42°18'52.60"N	019°23'15.79"E		rešetkasti	25m
Podgorica	Cvilin	MTEL	42°30'22.00"N	19°25'23.00"E	892 m	pauk	15m
Podgorica	Rudine	MTEL	42°26'14.99"N	019°24'37.78"E	960	pauk	15m
Podgorica	Karabasko polje	MTEL	42°22'53.93"N	019°18'35.78"E		rešetkasti	42m
Podgorica	Trnješć	MTEL	42°28'29.35"N	019°15'35.71"E	138m	pauk	15m
Podgorica	Vranj	MTEL	42°19'48.57"N	19°17'37.36"E		Montažno - demontažni stub PK15	15m
Podgorica	Vojni šolter	MTEL	42°26'26.77"N	019°15'56.02"E	50	rooftop	H=8m
Podgorica	Vlahovici	MTEL	42°41'22.99"N	019°20'41.14"E	880 m	rešetkasti	36m
Podgorica	Beška Centar	MTEL	42°26'14.30"N	19°14'13.00"E	50	rooftop	H=50m
Podgorica	Blok 6	MTEL	42°27'13.69"N	019°14'17.82"E	52m	rešetkasti	36m
Podgorica	Farnaci	MTEL	42°23'57.59"N	19°12'05.34"E	40	rešetkasti	H=30m
Podgorica	Mega Hotel PG	MTEL	42°26'35.61"N	019°16'39.83"E		rooftop	8m
Podgorica	Malo Brdo	MTEL	42°27'18.33"N	019°15'30.41"E	82m	pauk/slab	12m
Podgorica	Brdo Bjelaštica (Bjelaštica)	TELENOR	42°23'04.98"N	19°14'12.38"E	48.00	četrourougaozni rešetkasti	H = 25.0 m
Podgorica	Božaj	TELENOR	42°18'50.46"N	19°23'19.86"E	87.50	četrourougaozni rešetkasti	H = 30.0m
Podgorica	Vranići (Blok VI)	TELENOR	42°27'03"N	19°14'24"E		pole mast (cjevasti stub)	H = 16+4 m
Podgorica	Golubovci (Golubovci Benislavci)	TELENOR	42°18'09.92"N	19°13'01.53"E	10	četrourougaozni rešetkasti	H = 36.0m
Podgorica	Gorica	TELENOR	42°27'12.35"N	19°16'41.37"E	62 m	četrourougaozni rešetkasti	H = 17.0 m

Opština	Lokacija	Operator	Geografska širina osnove stuba (WGS84)	Geografska dužina osnove stuba (WGS84)	Nadmorska visina	Tip stuba	Dimenzije stuba
Podgorica	Ibricevina (Komik) - relocation new	TELENOR	42°26'30.24"N	19°16'40.98"E	45	tipa S-42A trougaoni rešetkasti	H = 42.0 m
Podgorica	Orahovo u mjesto Korita (Kući)	TELENOR	42°28'44.36"N	19°29'23.91"E	1310.00 m	Čelično rešetkasti stub četvorougaoe osn	H=15.0
Podgorica	Kući (Cvijilin)	TELENOR	42°30'24.31"N	19°29'21.77"E	899.25 m	trougaoni rešetkasti (N. Privoborac)	H = 50.0 m
Podgorica	Lutovo (pored pruge Bar-Bеоград) (Lutovo)	TELENOR	42°37'28.39"N	19°23'01.46"E	642.30 m	pole mast (cjevasti)	H = 8+4 m
Podgorica	PELEV Brijeg	TELENOR	42°34'58.75"N	19°21'25.22"E	835.51 m	četvorougaoi rešetkasti	H = 70.0 m
Podgorica	Kod Ekonomskog fakulteta (Preko Morače) new	TELENOR	42°26'45.00"N	19°15'28.00"E	46.00 m	trougaoni rešetkasti (Adamas)	H = 36.0 m
Podgorica	ProMonte (ProMonte stara zgrada)	TELENOR	42°26'21.86"N	19°15'42.67"E	44.00 m	četvorougaoi rešetkasti	H = 38.0 m
Podgorica	Tolosi	TELENOR	42°26'46.98"N	19°13'1.62"E	33.00 m	četvorougaoi rešetkasti	H = 30+6 m
Podgorica	Tuzi	TELENOR	42°20'48.45"N	19°18'12.91"E	32	četvorougaoi rešetkasti	H = 36.0 m
Podgorica	Sportski centar Morača (Union bridge)	TELENOR	42°26'13"N	19°15'14"E		pole mast (cjevasti stub)	H = 16+4 m
Podgorica	Vašlja gora	TELENOR	42°24'26.14"N	19°04'53.95"E	409.00 m	četvorougaoi rešetkasti	H = 25.0 m
Podgorica	Zabjelo na uglu ul. 27 marta i Bratsva i jedinstva (Zabjelo) - relocation	TELENOR	42°25'23.00"N	19°15'23.00"E	47	tipa S-42 trougaoni rešetkasti	H = 47.0 m
Podgorica	Spuš	TELENOR	42°30'58.35"N	19°14'36.99"E		pole mast (cjevasti)	H = 8+4 m
Podgorica	Zabjelo (new) - lamela	TELENOR	42°25'16"N	19°14'34"E		trougaoni rešetkasti (N. Privoborac)	H = 36.0 m
Podgorica	Zlatica	TELENOR	42°27'52.16"N	19°17'43.90"E		trougaoni rešetkasti (Adamas)	H = 36.0 m
Podgorica	Blok vi	TELENOR	19°14'24.00"N	42°27'03.00"E	44.62 m	Cijevasti stub	H = 20 m
Podgorica	Tuzi 2	TELENOR	42°23'11"N	19°19'44"E	53.50 m	tipa S-560 trougaoni rešetkasti	H = 36.0 m
Podgorica	Telenor	TELENOR	42°26'32.67"N	19°14'44.12"E	45.0 m	na krovu rešetkasti	H = 16 m

Opština	Lokacija	Operator	Geografska širina osnovne stuba (WGS84)	Geografska dužina osnovne stuba (WGS84)	Nadnorska visina	Tip stuba	Dimenzije stuba
Podgorica	Podgorica 8-3	TELENOR	42°25'05.86"N	19°16'29.66"E	57.00 m	trougao rešetkasti (Adamo)	H = 40.0 m
Podgorica	Opasnica	TELENOR	19°51'53.86"N	42°40'45.77"E	1350.00 m	tipa S-42A trougaoni rešetkasti	H = 42.0 m
Podgorica	Stiplavica	RDC	42°17'5.3"	19°12'30.9"	5m	trougao	198m
Podgorica	Golubovi ST	RDC	42°19'49.7"	19°13'38.1"	10 m	trougao	50m
Podgorica	Fotoi Mirke	RDC	42°51'52.7"	19°19'51.7"	53.3 m	kvadrat	20m
Podgorica	Blöße	RDC	42°31'39.3"	19°22'03.6"	1061 m	kvadrat	15m
Podgorica	Sjenica	RDC	19°27'48.1"N	019°19'25.9"E	495m	kvadrat	37m
Podgorica	Sjenica	RDC	42°27'48.1"N	019°19'25.9"E	495m	kvadrat	48m
Podgorica	Zatjebac	RDC	42°26'26.2"N	019°28'29.99"E	93.4 m	kvadrat	53m
Podgorica	Anteševac	RDC	42°36'45.50"N	019°26'20.6"E	1177 m	kvadrat	25m
Podgorica	Lijsva Kljeka	RDC	42°38'47.20"N	019°28'13.9"E	1176 m	kvadrat	25m
Podgorica	Veruša	RDC	42°39'15.21"N	019°31'03.1"E	1340 m	kvadrat	15m
Podgorica	RIV-Dom	RDC	42°26'26.60"N	019°14'42.80"E	86.10	kvadrat	h=18 m
Podgorica	Beri	RDC	42°26'00.2"N	019°10'23.3"E	52	cijev	9m
Podgorica	Brskor	RDC	42°36'58"N	019°30'02"E	1016 m	kvadrat	25m
Podgorica	Velja Gora	RDC	42°24'26.2"N	019°04'54.3"E	704	kvadrat	25 m
Podgorica	Baloči	TELENOR	42°27'19.42"N	19°08'40.51"E	161	Čljevašić stub	H=20.0
Podgorica	Delta	MTEL	42°26'14.00"N	19°14'13.00"E	50m	Čelični nosač	1.80m
Podgorica	Tunel plašje	MTEL	42°40'36.00"N	19°22'22.00"E	212m	Nosač antena	2m
Podgorica	Medun	CT	42°27'53.10"N	19°21'12.90"E	475m	Betonski stub	h=10m R=40cm
Podgorica	Bulevar save Kavicevica	BBM	42°25'55.81"N	19°15'55.04"E	60	Čelični samostojeći	2800x3000x2000, L=15m

Opština	Lokacija	Operator	Geografska širina osnovne stuba (WGS84)	Geografska dužina osnovne stuba (WGS84)	Nadmorska visina	Tip stuba	Dimenzije stuba
Podgorica	Donja gorica	MTEL	42°26'16.00"N	19°12'39.00"E	40 m	Montažno demontažni stub	Tip stuba „pauke“ PK15 visine h=15
Podgorica	Jagoda	MTEL	42°27'16.00"N	19°15'23.00"E	737 m	Dva fasadna antenska stuba	h=5m
Podgorica	Ljubovic	MTEL	42°25'47.00"N	19°15'06.00"E	70 m	Postojeći stub rasvijete	h=7,5m
Podgorica	Radio d	MTEL	42°26'48.00"N	19°15'16.00"E	95 m	Dva nosaka sa kosimtenama na keramskim zidite	h=4m
Podgorica	Šipčanik	MTEL	42°22'31.00"N	19°19'13.00"E	75 m	Fasadni stub	h=1,5m
Podgorica	Staro aerodrom	MTEL	42°26'04.00"N	19°16'47.00"E	52 m	Dva četverna fasadna antenska nosača	h=4,0m
Podgorica	Titeks	MTEL	42°25'52.00"N	19°14'14.00"E	75 m	Antene postavljene na postoje vodotornju	
Podgorica	Tvoran	MTEL	42°23'52.00"N	19°16'23.00"E	52 m		
Podgorica	Uđg	MTEL	42°25'04.00"N	19°12'11.00"E	50 m	Dva antenska stuba na krovnoj ploči	h=4,9m
Podgorica	Univerzitet	MTEL	42°26'31.00"N	19°14'09.00"E	42 m	Postojeći dimenzije visine	h=28m
Podgorica	Vektra	MTEL	42°26'33.00"N	19°14'49.00"E	50 m	Montirano na zid	
Podgorica	Kokoli	TELENOR	42°24'01.00"N	19°10'25.86"E	271.00 m	Cjevasti stub	H=16.0m
Podgorica	Malo brdo	TELENOR	42°27'10.37"N	19°15'25.38"E	85.0m	Cjevasti stub	H=12.0m
Podgorica	Radovčić	TELENOR	42°24'32.58"N	19°15'19.41"E	926.00 m	Cjevasto-rešetkast	H=30.0 m
Podgorica	Vrela ribnička	TELENOR	42°25'31.28"N	19°17'40.39"E	63.00 m	Cjevasti stub	H=20.0m

Ukupni broj: 117





Operator	Opština	Naziv lokacije	Tip RBS-a
Telenor	Podgorica	Aerodrom Podgorica	GSM/DCS1800/UMTS
Telenor	Podgorica	Antesevac	GSM
Telenor	Podgorica	Baloči	GSM/UMTS
Telenor	Podgorica	Bezovo (Kući)	GSM/UMTS/UMTS900
Telenor	Podgorica	Bjelaštica	GSM/UMTS
Telenor	Podgorica	Blok 6	GSM/UMTS
Telenor	Podgorica	Božaj	GSM/UMTS
Telenor	Podgorica	Dalmatinska (MTEL)	DCS1800/UMTS
Telenor	Podgorica	DELTA CITY, reklama	GSM/DCS1800/UMTS
Telenor	Podgorica	Donja Gorica	GSM/DCS1800/UMTS
Telenor	Podgorica	ELMAG	GSM/DCS1800/UMTS/LTE1800
Telenor	Podgorica	Farmaci (MTEL)	GSM/DCS1800/UMTS/LTE1800
Telenor	Podgorica	Golubovci	GSM/UMTS
Telenor	Podgorica	Golubovci, Radio Zeta	GSM/UMTS
Telenor	Podgorica	Golubovci ST	GSM/UMTS
Telenor	Podgorica	Gorica	GSM/DCS1800/UMTS/LTE1800
Telenor	Podgorica	hotel CITY	GSM/DCS1800/UMTS
Telenor	Podgorica	Ibričevićina (Konik)	GSM/DCS1800/UMTS/LTE1800
Telenor	Podgorica	Jagoda	GSM/DCS1800
Telenor	Podgorica	Karabuško polje	GSM/UMTS
Telenor	Podgorica	Korita	GSM
Telenor	Podgorica	Kuće Rakica	GSM/UMTS
Telenor	Podgorica	Lamele	DCS1800/UMTS
Telenor	Podgorica	Lutovo	GSM
Telenor	Podgorica	Ljubović	GSM/UMTS
Telenor	Podgorica	Magistrala	GSM/UMTS
Telenor	Podgorica	Mala pijaca	DCS1800
Telenor	Podgorica	Maša	DCS1800
Telenor	Podgorica	MTKC Podgorica	GSM/DCS1800/UMTS
Telenor	Podgorica	Pelev Brjieg	GSM
Telenor	Podgorica	Podgorica 8-8 (DEKAR)	GSM/UMTS
Telenor	Podgorica	Potoci	GSM
Telenor	Podgorica	Preko Morače	GSM/DCS1800/UMTS/LTE1800
Telenor	Podgorica	Promonte old	GSM/DCS1800/UMTS/LTE1800

Operator	Opština	Naziv lokacije	Tip RBS-a
Telenor	Podgorica	Plavnica	GSM
Telenor	Podgorica	Radovce	GSM/UMTS900
Telenor	Podgorica	ROKŠPED	DCS1800
Telenor	Podgorica	RSS Tolosi (CT)	DCS1800/UMTS
Telenor	Podgorica	RTV dom	GSM/DCS1800
Telenor	Podgorica	Spuz	GSM/UMTS
Telenor	Podgorica	Stadion	GSM/DCS1800/UMTS
Telenor	Podgorica	Stari Aerodrom	GSM/UMTS
Telenor	Podgorica	Telenor new	GSM/DCS1800/UMTS/LTE1800
Telenor	Podgorica	Tolosi	GSM/UMTS
Telenor	Podgorica	Trg republike	GSM/DCS1800/UMTS
Telenor	Podgorica	Trnjebač	GSM/UMTS
Telenor	Podgorica	Tuzi	GSM/UMTS
Telenor	Podgorica	Tuzi 2	GSM/DCS1800/UMTS
Telenor	Podgorica	Union bridge	GSM/UMTS
Telenor	Podgorica	V profeterske	GSM/DCS1800/UMTS
Telenor	Podgorica	VEKTRA	GSM
Telenor	Podgorica	Velja Gora	GSM
Telenor	Podgorica	Veruša	GSM
Telenor	Podgorica	Zabjelo	GSM/DCS1800/UMTS/LTE1800
Telenor	Podgorica	Zagorič	GSM/DCS1800/UMTS
Telenor	Podgorica	Zatnjebač	GSM
Telenor	Podgorica	Zlatica	GSM/DCS1800/UMTS
Telenor	Podgorica	Berislavci	GSM/UMTS
Telenor	Podgorica	Stari Aerodrom (CT)	GSM/UMTS
Telenor	Podgorica	Radio D	GSM/UMTS
Telenor	Podgorica	Šipčanik-rep	GSM
Telenor	Podgorica	Opasarića	GSM
Telenor	Podgorica	Masline (Mtel)	GSM/UMTS
Telenor	Podgorica	Delta City-new	GSM/UMTS
Telenor	Podgorica	NTKIĆ	GSM/UMTS
Mtel	Podgorica	PG01-PG-Čelebić	GSM/DCS1800/UMTS/WIMAX
Mtel	Podgorica	PG02-RTV Dom	GSM/DCS1800/UMTS/WIMAX
Mtel	Podgorica	PG03-Zeljeznička stanica	GSM/DCS1800/UMTS/WIMAX
Mtel	Podgorica	PG04-Zagorič	GSM/UMTS/WIMAX
Mtel	Podgorica	PG05-PG-Stadion	GSM/DCS1800/UMTS/WIMAX

Operator	Opština	Naziv lokacije	Tip RBS-a
Mtel	Podgorica	PG06 PG-Gornja Gorica	GSM/UMTS/WiMAX
Mtel	Podgorica	PG07 PG-Zabjelo	GSM/DCS1800/UMTS/WiMAX
Mtel	Podgorica	PG08 Plavnica	GSM
Mtel	Podgorica	PG09 Golubovići ST	GSM/UMTS/WiMAX
Mtel	Podgorica	PG11 Velja Gora	GSM
Mtel	Podgorica	PG12 Potoci Mrke	GSM
Mtel	Podgorica	PG13 Bioče	GSM
Mtel	Podgorica	PG19 Babja Greca	GSM/UMTS
Mtel	Podgorica	PG22 Pomorandža	GSM/DCS1800/UMTS/WiMAX
Mtel	Podgorica	PG25 Masline 2	GSM/DCS1800/UMTS/WiMAX
Mtel	Podgorica	PG26 Konik	GSM/DCS1800/UMTS/WiMAX
Mtel	Podgorica	PG27 Tuzi	GSM/UMTS/WiMAX
Mtel	Podgorica	PG29 Lutovo	GSM
Mtel	Podgorica	PG30 Bratonožići	GSM
Mtel	Podgorica	PG31 Sjenica	GSM/WiMAX
Mtel	Podgorica	PG32 Univerzitet	GSM/UMTS
Mtel	Podgorica	PG33 Tološi	GSM/UMTS/WiMAX
Mtel	Podgorica	PG36 Hotel Crna Gora	GSM/DCS1800/UMTS
Mtel	Podgorica	PG37 RADIO D	GSM/DCS1800/UMTS
Mtel	Podgorica	PG38 Carev Laz	GSM
Mtel	Podgorica	PG40 Zlatica	GSM/UMTS/WiMAX
Mtel	Podgorica	PG43 TITEX	GSM/DCS1800/UMTS
Mtel	Podgorica	PG45 Božaj	GSM
Mtel	Podgorica	PG46 Zabjelo	GSM/DCS1800/UMTS/WiMAX
Mtel	Podgorica	PG48 Cvilin	GSM
Mtel	Podgorica	PG50 Rudine	GSM
Mtel	Podgorica	PG51 Karabuško polje	GSM/UMTS
Mtel	Podgorica	PG52 Trijebač	GSM/UMTS
Mtel	Podgorica	PG53 Vranj	GSM/UMTS/WiMAX
Mtel	Podgorica	PG54 Špiž	GSM/UMTS
Mtel	Podgorica	PG55 Vojni Soliter	GSM/DCS1800/UMTS
Mtel	Podgorica	PG56 Stari Aerodrom	GSM/UMTS
Mtel	Podgorica	PG57 PG Centar bezbjednosti	GSM/DCS1800/UMTS
Mtel	Podgorica	PG58 Zatrjebač	GSM
Mtel	Podgorica	PG60 Bul.S.Kovačevića (BBM)	GSM/DCS1800/UMTS/WiMAX
Mtel	Podgorica	PG61 Antesevac	GSM

Operator	Opština	Naziv lokacije	Tip RBS-a
Mtel	Podgorica	PG63 Veruša	GSM/UMTS
Mtel	Podgorica	PG65 Mahala	GSM/UMTS
Mtel	Podgorica	PG70 Aerodrom Golubovci	GSM/UMTS
Mtel	Podgorica	PG74 DELTA CITY-outdoor PG74 DELTA CITY- indoor	GSM/DCS1800/UMTS
Mtel	Podgorica	PG75 Blok 6	GSM/DCS1800/UMTS/WIMAX
Mtel	Podgorica	PG77 MILENIJUM	GSM/UMTS
Mtel	Podgorica	PG78 Farmaci	GSM/UMTS/WIMAX
Mtel	Podgorica	PG79 Mega Hotel	DCS-1800/UMTS/WIMAX
Mtel	Podgorica	PG81 Pelev Brijeg	GSM
Mtel	Podgorica	PG84 TOYOTA	GSM/DCS1800/UMTS
Mtel	Podgorica	PG85 Zagorič 2	GSM/UMTS
Mtel	Podgorica	PG86 Daljam	GSM/UMTS/WIMAX
Mtel	Podgorica	PG87 Malo Brdo	GSM/DCS1800/UMTS
Mtel	Podgorica	PG91 Gorica	GSM/UMTS
T-mobile	Podgorica	Blok V	GSM/UMTS
T-mobile	Podgorica	Brodvej	GSM/DCS1800/UMTS
T-mobile	Podgorica	Zagorič	GSM/UMTS
T-mobile	Podgorica	Konik	GSM/UMTS
T-mobile	Podgorica	Sukuruć	GSM
T-mobile	Podgorica	Bežovo (kući)	GSM
T-mobile	Podgorica	Bioče	GSM
T-mobile	Podgorica	Anteševac	GSM
T-mobile	Podgorica	Zabjelo	GSM/UMTS
T-mobile	Podgorica	Jagoda	GSM
T-mobile	Podgorica	Golubovci	GSM/DCS1800/UMTS
T-mobile	Podgorica	Rogam	GSM
T-mobile	Podgorica	Tološi	GSM/UMTS
T-mobile	Podgorica	Gornja Gorica	GSM/DCS1800/UMTS
T-mobile	Podgorica	Maša	DCS1800
T-mobile	Podgorica	Donja Gorica	GSM/UMTS
T-mobile	Podgorica	Tuzi	GSM/UMTS
T-mobile	Podgorica	Njegoševa	DCS1800
T-mobile	Podgorica	Stari Aerodrom	GSM/UMTS
T-mobile	Podgorica	KAPI	GSM
T-mobile	Podgorica	TKC Podgorica	GSM

Operator	Opština	Naziv lokacije	Tip RBS-a
T-mobile	Podgorica	Stadion	GSM/UMTS
T-mobile	Podgorica	Sindikat	DCS1800
T-mobile	Podgorica	RSS Tolosi	GSM/DCS1800/UMTS
T-mobile	Podgorica	Velja Gora	GSM
T-mobile	Podgorica	Objevna	GSM
T-mobile	Podgorica	Vektra (indoor)	DCS1800
T-mobile	Podgorica	Masline	GSM/UMTS
T-mobile	Podgorica	MTKC Podgorica	GSM/DCS1800/UMTS
T-mobile	Podgorica	RTV Dom	GSM/DCS1800/UMTS
T-mobile	Podgorica	Farmacii	GSM
T-mobile	Podgorica	Headquarter	GSM/DCS1800/UMTS
T-mobile	Podgorica	Lutovo	GSM
T-mobile	Podgorica	Zelenika	GSM/UMTS
T-mobile	Podgorica	Dinoša	GSM
T-mobile	Podgorica	Kuca Rakica	GSM/UMTS
T-mobile	Podgorica	KBC Podgorica	GSM/UMTS
T-mobile	Podgorica	Aerodrom PG	GSM/UMTS
T-mobile	Podgorica	Pošta-MEX, Tuški put	GSM/UMTS
T-mobile	Podgorica	Plavnica	GSM
T-mobile	Podgorica	Titex	GSM/UMTS
T-mobile	Podgorica	KAP II	GSM/UMTS
T-mobile	Podgorica	Podgorica, centar	GSM/DCS1800/UMTS
T-mobile	Podgorica	Drač	GSM/UMTS
T-mobile	Podgorica	Zlatica	GSM/DCS1800/UMTS
T-mobile	Podgorica	Opasanica	GSM
T-mobile	Podgorica	Delta City 1800 (indoor)	GSM/DCS1800/UMTS
T-mobile	Podgorica	UDG	GSM/UMTS
T-mobile	Podgorica	Bobija	GSM
T-mobile	Podgorica	Pobrezje	DCS1800/UMTS
T-mobile	Podgorica	Trijebač	GSM
T-mobile	Podgorica	Zatrijebač	GSM
T-mobile	Podgorica	Kakaricka Gora	GSM
T-mobile	Podgorica	Vranići (Blok VI)	GSM/UMTS
T-mobile	Podgorica	Željeznička stanica	GSM/UMTS
T-mobile	Podgorica	Potoci	GSM
T-mobile	Podgorica	DEKAR	UMTS

Operator	Opština	Naziv lokacije	Tip RBS-a
T-mobile	Podgorica	Sadine	UMTS
T-mobile	Podgorica	Ekonomski fakultet	DCS1800/UMTS
T-mobile	Podgorica	Konta (Kući)	GSM
T-mobile	Podgorica	Lijeva Rijeka	GSM
T-mobile	Podgorica	City Kvart	UMTS
T-mobile	Podgorica	Medun	GSM
183			



Operator	Opština	Lokacija	Naziv objekta	Geografske koordinate	Ukupna površina	Spratnost
CT	Podgorica	Moskovska 29	PG DIREKCIJA		4950	1P+7P+Pk
CT	Podgorica	Luke Bojčevića	PG TC Podgorica		1920	1P+P+P1+PN
CT	Podgorica	Crnička Bjelasica	PG Bjelasica Crmnicka	019°03'08.48"E 42°14'34.90"N	8,8	P
CT	Podgorica	Bul. Svetog Petra Cetinjskog 3	PG MTC		3100	1P+P+PS, (anex1P+P)
CT	Podgorica	Đorđa Vašingtona	RSS NORMAL	019°14'47.10"E 42°26'41.30"N	33.45	
CT	Podgorica	Aerodrom Podgorica (Golubovci) - Nije obrađen	PG EAR AERODROM		9	P1
CT	Podgorica	Delta city ,cetinski put bb Podgorica	RSS DELTA	019°14'06.50"E 42°26'12.30"N	25	P+
CT	Podgorica	RSS Zelenika	PG ASM ZELENKA	018°54'23.00"E 42°27'04.50"N	1810	P
CT	Podgorica	Miljana Vukovića bb	RSS SPP	019°15'59.30"E 42°26'26.40"N	25	
CT	Podgorica	Trg Vektre	PG RSS VEKTRA	019°14'46.20"E 42°26'29.30"N	21.79	
CT	Podgorica	Celebic	PG EAR CELEBIC	019°15'17.40"E 42°26'48.20"N	18.05	1P+
CT	Podgorica	Donja Gorica	PG EAR ĐONJA GORICA	19°13'21.60"E 42°25'34.80"N	36.17	P
CT	Podgorica	Tološi,Đoka Miraševića	RSS TOLOŠI	019°14'11.20"E 42°26'52.00"N	110	P
CT	Podgorica	Malo Brdo	PG EAR MALO BRDO	019°15'33.30"E 42°27'17.70"N	18	P
CT	Podgorica	Virpazar	PG RSS VIRPAZAR	019°05'31.50"E 42°14'44.20"N	130	
CT	Podgorica	Farmači	PG RSS FARMACI	19°11'37.30"E 42°24'30.90"N	32.2	P
CT	Podgorica	Braća Ribara	PG EAR KONIK 1	019°17'36.70"E 42°26'06.30"N	59	P
CT	Podgorica	Čvijetna bb	RSS START AERODROM	019°16'39.60"E 42°25'50.40"N	36.00	
CT	Podgorica	Jerevanska 38 Podgorica	PG EAR ZABJELO		28	1P+P+5P
CT	Podgorica	Kombinat Aluminijuma Podgorica	PG EAR KOMBINAT ALUMINIJUMA		11.25	1P

Operator	Opština	Lokacija	Naziv objekta	Geografske koordinate	Ukupna površina	Spratnost
CT	Podgorica	Goce Delčev	PG EAR IBRIČEVINA	019°16'57.20"E 42°26'34.90"N	11	P
CT	Podgorica	Karabuško Polje	PG EAR KARABUŠKO POLJE	019°18'35.80"E 42°23'12.40"N	39.36	P
CT	Podgorica	Cijevna	PG RSS CIJEVNA	019°13'20.30"E 42°22'11.50"N		P
CT	Podgorica	Golubovci	PG RSS GOLUBOVCI	019°13'13.90"E 42°19'41.10"N	35	
CT	Podgorica	Tuzi	PG RSS TUZI	019°19'41.80"E 42°22'01.90"N	54.24	
CT	Podgorica	Mataguži	PG RSS MATAGUŽI	019°17'03.90"E 42°19'33.40"N	21.99	P
CT	Podgorica	Sukuruć	PG RSS SUKURUC	019°19'16.90"E 42°19'32.90"N	31.1	
CT	Podgorica	Zagorič	PG RSS ZAGORIČ 1	019°15'49.30"E 42°27'21.70"N	16	P
CT	Podgorica	Vladimira Ivanovića	PG EAR PLANTAŽE	019°16'03.60"E 42°25'27.40"N	13.99	Po
CT	Podgorica	Vranjina	PG RSS VRANJINA	019°08'05.70"E 42°16'47.30"N	9.8	P
CT	Podgorica	Rogami	PG EAR ROGAMI	019°15'49.70"E 42°28'15.40"N	30.13	P+P1
CT	Podgorica	Zagorič	PG RSS ZAGORIČ 2	019°16'20.40"E 42°27'16.70"N	32	1P+(P5)
CT	Podgorica	GORNJA GORICA	PG EAR GORNJA GORICA 1	019°11'37.30"E 42°26'06.70"N	20.75	P
CT	Podgorica	Kralja Nikole Pobrežje (P. Matovića)	PG EAR PETRA MATOVICA	019°15'21.00"E 42°25'35.40"N	23.26	P
CT	Podgorica	Dinoša	PG EAR DINOŠA	019°19'55.80"E 42°24'44.00"N	12	P
CT	Podgorica	V proletarska	PG EAR KONIK 2	019°16'32.80"E 42°26'06.10"N	23	Po
CT	Podgorica	Elastik	PG EAR ELASTIK	19°13'06.30"E 42°27'05.50"N	16	P
CT	Podgorica	GORNJA GORICA	PG EAR GORNJA GORICA 2	019°13'21.80"E 42°26'28.60"N	12	P
CT	Podgorica	Gorica C	PG EAR GORICA C	019°16'26.50"E 42°26'32.70"N	25	
CT	Podgorica	Njegoševa	RSS OPŠTINA (CENTAR)	019°15'42.10"E 42°26'30.60"N	14	Po
CT	Podgorica	Masline	RSS MASLINE	019°17'17.50"E 42°27'09.90"N	203	P
CT	Podgorica	Vojvode Ilje Plamenica	PG EAR ZABJELO 9	019°14'36.30"E 42°25'59.00"N	16.72	



Operator	Opština	Lokacija	Naziv objekta	Geografske koordinate	Ukupna površina	Spratnost
CT	Podgorica	AERODROM PG	outdoor			
CT	Podgorica	BLOK V	kontejner	019°14'49.81" E 42°26'49.19" N	5.4	kontejner
CT	Podgorica	BRODVEJ	kontejner	019°16'30.40" E 42°26'30.00" N	5.8	kontejner
CT	Podgorica	DINOSA	kontejner	019°19'34.09" E 42°24'58.71" N	5.8	kontejner
CT	Podgorica	DREZGA	outdoor			
CT	Podgorica	JAGODA	kontejner	019°25'28.19" E 42°22'17.70" N	6.4	kontejner
CT	Podgorica	KAPII	outdoor			
CT	Podgorica	KBC	kontejner	019°14'51.51" E 42°28'10.08" N	5.8	kontejner
CT	Podgorica	KORITA	outdoor			
CT	Podgorica	KUĆA RAKICA	kontejner	019°17'40.39" E 42°23'51.89" N	5.8	kontejner
CT	Podgorica	LUTOVO	kontejner	019°22'59.70" E 42°37'25.78" N	5.8	kontejner
CT	Podgorica	MEX	outdoor			
CT	Podgorica	PLAVNICA	outdoor			
CT	Podgorica	TITEKS	outdoor			
CT	Podgorica	TRIJEBAČ	outdoor			
CT	Podgorica	ZAGORIČ	kontejner	019°15'56.28" E 42°27'21.71" N	5.8	kontejner
CT	Podgorica	ZELENIKA	outdoor			
CT	Podgorica	Zlatica	RSS ZLATICA	019°17'38.20" E 42°27'55.40" N	18	
MTEL	Podgorica	Karabuško Polje	PG51 Karabuško Polje	E 19°18'36" N 42°22'54"	100	
MTEL	Podgorica	Zagorič	PG04 Zagorič	E 19°17'16" N 42°27'30"	49.28	
Telenor	Podgorica	Baloči	KO Baloči	E 19°08'40.51" N 42°27'29.42"	0.4	
Telenor	Podgorica	Berislavci	KO Bjelo Polje	E 19°13'01.33" N 42°18'09.92"	9.6	
Telenor	Podgorica	Bjelaštica	KO Cijena	E 19°14'12.38" N 42°23'04.98"	6.81	
Telenor	Podgorica	Tuzi	KO Tuzi	E 19°18'12.94" N 42°20'48.45"	6.81	
Telenor	Podgorica	Zabjelo	KO Podgorica III	E 19°15'23" N 42°25'23"	9.8	

Operator	Opština	Lokacija	Naziv objekta	Geografske koordinate	Ukupna površina	Spratnost
Telenor	Podgorica	Začjelo (Lamele)	KO Podgorica III	E 19°14'34" N 42°25'18"	3.67	
Telenor	Podgorica	Ibričevina	KO Podgorica III	E 19°16'40.98" N 42°26'30.24"	9.8	
Telenor	Podgorica	Union Bridge	KO Podgorica I	E 19°15'14" N 42°26'13"	0.882	
Telenor	Podgorica	Blok VI	KO Podgorica I	E 19°14'24" N 42°27'03"	0.882	
Telenor	Podgorica	Božaj	KO Tuzi	E 19°23'19.86" N 42°18'50.46"	0.85	
Telenor	Podgorica	Tuzi 2	KO Tuzi	E 19°19'44" N 42°22'21"	0.858	
Telenor	Podgorica	Zlatica	KO Dolani	E 19°17'43.90" N 42°27'52.18"	3.63	
Telenor	Podgorica	Spuž	Ko Cerovica	E 19°46'29.73" N 43°09'19.78"	9.8	
Telenor	Podgorica	Podgorica 8-8	KO Podgorica III	E 19°16'29.66" N 42°25'05.86"	1.35	
BBM	Podgorica	Bulevar Save Kovačevića 52		19°15'53.04"E 42°25'55.81"N		
MTEL	Podgorica	Blok VI	PG75 Blok VI	19°14'17.00"E 42°27'13.00"N		
MTEL	Podgorica	Farmac	PG78 Farmaci	19°12'05.00"E 42°23'57.00"N	81	
MTEL	Podgorica	Božaj	PG45 Božaj	19°23'16.00"E 42°18'52.00"N	81	
MTEL	Podgorica	Masline 2	PG25 Masline2	19°17'43.00"E 42°27'06.00"N		
MTEL	Podgorica	Konik	PG 26 Konik	19°17'43.00"E 42°25'59.00"N		
Telenor	Podgorica	Promonte stara zgrada		19°15'42.67"E 42°26'21.86"N	9.80	
Telenor	Podgorica	Gorica		19°16'41.37"E 42°27'12.35"N	7.50	
Telenor	Podgorica	Lutovo		19°23'01.46"E 42°37'28.39"N	0.50	
Mtel	Podgorica	Spuž		19°12'20.40"E 42°30'34.49"N		
Mtel	Podgorica	Čelebić		19°15'39.00"E 42°26'09.00"N		
RDC	Podgorica	Anteševac		19°26'20.60"E 42°36'45.50"N	12.5	
RDC	Podgorica	Lijeva Rijeka – Miki Krš		19°28'12.90"E 42°38'47.20"N	12.5	

Operator	Opština	Lokacija	Naziv objekta	Geografske koordinate	Ukupna površina	Spratnost
RDC	Podgorica	Sjenica		019°19'25.90"E 42°27'48.10"N	Objekat 44 i Kontejner 27	Objekat i Kontejner
RDC	Podgorica	Velja Gora		019°04'54.30"E 42°24'26.20"N	Kontejner 10 i Objekat 12.2	Kontejner i Objekat
Telenor	Podgorica	TOLOŠI		19°12'43.00"E 42°26'43.00"N	7.70	
RDC	Podgorica	Potoci		019°19'51.70"E 42°31'52.70"N	6.2	
RDC	Podgorica	Zarnjebač		019°28'29.99"E 42°26'26.20"N	1	
Telenor	Podgorica	BEZJEVO (KUČI)		19°25'21.77"E 42°30'24.31"N	9.8	
Telenor	Podgorica	PELEV BRUEG		19°24'25.22"E 42°34'53.75"N	9.72	
Telenor	Podgorica	PREKO MORAČE		19°15'28.00"E 42°26'45.00"N	4.40	
Telenor	Podgorica	KUČI (ORAHOVO)		19°29'23.91"E 42°28'44.36"N	980 m <sup>2</sup>	kontener
Telenor	Podgorica	OPASANICA		19°31'53.86"E 42°40'45.77"N	9.80	
Telenor	Podgorica	VELJA GORA		19°04'53.95"E 42°24'26.14"N	9.80	
Telenor	Podgorica	TELENOR		19°14'44.12"E 42°26'32.67"N	4.054	
RDC	Podgorica	Biće		019°22'08.60"E 42°31'39.30"N	8.4	
RDC	Podgorica	Beri		019°10'23.30"E 42°26'00.20"N	3.1	
RDC	Podgorica	Veruša		019°31'03.10"E 42°39'15.21"N	13.0	
RDC	Podgorica	Golubovci ST		019°13'38.10"E 42°19'49.10"N	3.6	
RDC	Podgorica	Brskut		019°30'02.00"E 42°36'58.00"N	1	
RDC	Podgorica	RTV Dom		019°14'42.80"E 42°26'26.60"N	51.8	Objekat
RDC	Podgorica	ST Plavnica		019°12'30.90"E 42°17'05.30"N	1	
CT	Podgorica	Stadion	Kontejner	019°15'54.89"E 42°26'39.99"N	5.8	Kontejner
CT	Podgorica	Zabjelo	kontejner	019°15'21.32"E 42°28'21.00"N	5.8	kontejner
CT	Podgorica	MTK centar Podgorica	PG MTK PODGORICA	019°15'21.10"E 42°26'26.50"N	4149	

<i>Operator</i>	<i>Opština</i>	<i>Lokacija</i>	<i>Naziv objekta</i>	<i>Geografske koordinate</i>	<i>Ukupna površina</i>	<i>Spratnost</i>
CT	Podgorica	TKC Podgorica	PG TKC Podgorica	19°15'42.80"E 42°26'00.70"N	1820	P+1P+2P
Telenor	Podgorica	KOKOTI		19°10'23.86"E 42°24'01.00"N	0.806	
Telenor	Podgorica	Malo brdo	MALO BRDO (JP)	19°15'29.38"E 42°27'10.37"N		
Telenor	Podgorica	RADOVČE		19°15'19.41"E 42°34'32.58"N	9.80	
Telenor	Podgorica	Vrele Ribničke		19°17'40.39"E 42°25'31.28"N		

*Ukupan broj:* 116



Crna Gora  
UPRAVA ZA NEKRETNINE  
Broj: 02-404/2  
Podgorica, 06.02.2015.godine

Crna Gora  
MINISTARSTVO ODRŽIVOG RAZVOJA I TURIZMA  
PODGORICA

Primljeno:	10. 02. 2015		
Org. jed.	Broj	Prilog	Vrijednost
	04-105/8		

**Ministarstvo održivog razvoja i turizma**  
**Direktorat za planiranje prostorom**  
n/r *Generalne direktorice g-đe Sanje Lješковиć Mitrović*

Podgorica

**Predmet: Odgovor na predmet 04-105/2**

Poštovana,

Zahvaljujemo se na dostavljenoj dokumentaciji Nacrta Lokalne studije lokacije "Skladišno poslovna zona Donji Kokoti", Opština Podgorica.

U skladu sa Zakonom o uređenju prostora i izgradnji objekata (sl.list CG, br. 51/08, 40/10, 34/11 i 35/13), Uprava za nekretnine je dužna da plan parcelacije utvrđen planskim dokumentom prenese na katastarske planove u roku od 30 dana od dana dostavljanja, međutim u više navrata kao i kod izrade ovog Zakona isticali smo da prenošenje plana parcelacije nije u skladu sa Zakonom o državnom premjeru i katastru nepokretnosti ("Sl. list RCG", br. 29/07 od 25.05.2007, "Sl. list Crne Gore", br. 32/11 od 01.07.2011).

Na osnovu dostavljene dokumentacije i priloženog plana parcelacije, može se zaključiti da je crtež pripremljen, u skladu sa našim, u prethodnom periodu dostavljenim sugestijama, koji se odnose na struktuiranje podataka za plan parcelacije.

Dostavljena planska dokumentacija, konkretno vektorska forma crteža Parcelacija, ne sadrži konkretno samo podatke o planu parcelacije, ali se na osnovu lejerske strukture mogu izdvojiti podaci.

Potrebno je posebno pripremiti crtež, kao vektorsku formu koja sadrži decidno koordinate detaljnih tačaka urbanističkih parcela, linija odnosno poligona koji definišu urbanističku parcelu, broj urbanističke parcele i zahvat.

S poštovanjem,

29-  
**DIREKTOR,**  
*Dragan Kovačević*  
**Dragan Kovačević**



Primljeno:	10. 02. 2015		
Org. jed.	Broj	Prilog	Vrijednost
	04-105/7		

**CRNA GORA**  
**MINISTARSTVO ODBRANE**  
Direktorat za materijalne resurse

Broj: uv 80702-218/15-2  
Podgorica, 04.02.2015. god.

**MINISTARSTVO ODRŽIVOG RAZVOJA I TURIZMA**

IV Proleterske brigade br.19, Podgorica

U skladu sa vašim aktom broj 04 – 105/2 od 22.01.2015.godine, Ministarstvo odbrane daje

**MIŠLJENJE**


**na Nacrt Lokalne studije lokacije  
„Skladišno poslovna zona Donji Kokoti“ Podgorica**

Shodno vašem dopisu, Ministarstvo odbrane je izvršilo uvid u Nacrt Lokalne studije lokacije „Skladišno poslovna zona Donji Kokoti“ u Opštini Podgorica. U dostavljenoj planskoj dokumentaciji nisu obuhvaćene lokacije koje koristi Ministarstvo odbrane Crne Gore.

U skladu sa članom 39 Zakona o uređenju prostora i izgradnji objekata („Sl.list CG“ br. 51/08, 40/10, 34/11, 47/11, 35/13, 39/13 i 33/14), Ministarstvo odbrane daje pozitivno mišljenje na Nacrt Lokalne studije lokacije „Skladišno poslovna zona Donji Kokoti“ u Opštini Podgorica..

**KOORDINATOR**

**admiral  
Dragan Samardžić**





**CRNA GORA**  
**MINISTARSTVO KULTURE**  
**UPRAVA ZA ZAŠTITU KULTURNIH DOBARA**

Crna Gora  
MINISTARSTVO ODRŽIVOG RAZVOJA I TURIZMA

Primljeno	Org. broj	Redni broj	Vrijednost
		11.02.2015	
	04-105/10		

Br. 03-16/2015-2  
Cetinje, 10.02.2015. godine

**Ministarstvo održivog razvoja i turizma**  
**Direktorat za planiranje prostorom**  
**Generalna Direktorica**

Sanja Lješković – Mitrović

**PREDMET: Davanje Mišljenja na Nacrt Lokalne studije lokacije „Skladišno poslovna zona Donji Kokoti“, Glavni grad Podgorica**

Postupajući po zahtjevu Ministarstva održivog razvoja i turizma, br.03-16/2015 od 06.02.2015. godine, radi davanja Mišljenja na Nacrt Lokalne studije lokacije „Skladišno poslovna zona Donji Kokoti“, Glavni grad Podgorica, nakon razmatranja dostavljene i raspoložive dokumentacije, te izvještaja sačinjenog od strane stručnog lica ove Uprave, mr Zorice Tomanović, arhitekta-konzervator, Uprava za zaštitu kulturnih dobara na osnovu člana 89 stav.3 Zakona o zaštiti kulturnih dobara (Sl.list Crne Gore br.49/10), daje sljedeće:

**MIŠLJENJE**

Nacrt Lokalne studije lokacije „Skladišno poslovna zona Donji Kokoti“, Glavni grad Podgorica izradio je Winsoft doo Podgorica, a za naručioca Agenciju za izgradnju i razvoj Podgorice, u novembru 2014. godine.

Prostorno urbanističkim planom Glavnog grada Podgorice do 2025.god na području predmetnog planskog dokumenta predviđena je namjena površina "Površine naselja" tj. građevinsko zemljište. Kako se oko 50% površine predmetnog planskog dokumenta

nalazi u planskoj cjelini *Donja Gorica*, tj u granicama Generalne urbanističke razrade, taj dio je obrađen kroz kategorije detaljnih namjena i na njima su planirane površine za industriju i proizvodnju.

Opšti ciljevi izrade Lokalne studije lokacije "Skladišno poslovna zona Donji Kokoti" u Donjim Kokotima definisani su u skladu sa iskazanim razvojnim interesima šireg područja, sagledanim i procijenjenim razvojnim potencijalima, raspoloživim prirodnim resursima, interesima grada izraženim na ovom području i posebno izraženim lokalnim interesima i potrebama. Prostorno-urbanističkim planom opštine Podgorica u predmetnom zahvatu predviđena namjena površina „Površine za industriju i proizvodnju“. Granicama predmetnog planskog dokumenta formirana je lokacija koja je sa zapadne strane oivičena lokalnom saobraćajnicom, sa sjeverne i istočne susjednim parcelama a sa južne rijekom Moračom. Povšina zone zahvata je 342 447 m<sup>2</sup>.

Lokalnom studijom lokacije određena je namjena prostora definisana kroz osnovnu namjenu objekata i kroz djelatnosti koje su dozvoljene u objektu uz određene uslove. U najvećem dijelu zahvata lokacije predviđene su površine za industriju i proizvodnju. U jednom djelu zahvata formirane su površine za zelene i slobodne površine javne namjene, četiri pješačke staze, a svaka parcela ima pristup sa saobraćajnice. Postojeći zahvat čine 84 katastarske parcele koje su preparcelisane u 56 urbanističkih parcela.

Takođe je potrebno u svim fazama planske, projektne i tehničke dokumentacije, unijeti propisane odredbe Zakona o zaštiti kulturnih dobara (Sl. List RCG 49/10) čl. 87 i 88, koje se odnose na slučajna otkrića – nalaza od arheološkog značaja. Ukoliko se prilikom arheoloških radova naiđe na arheološke ostatke, sve radove treba obustaviti i o tome obavijestiti Ministarstvo kulture i Upravu za zaštitu kulturnih dobara, kako bi se preduzele sve neophodne mjere za njihovu zaštitu.

Konstatuje se da u okviru Lokalne studije lokacije "Skladišno poslovna zona Donji Kokoti", Glavni grad Podgorica nema kulturnih dobara zvanično upisanih u Registar zaštićenih kulturnih dobara.

U tekstualnom dijelu predmetnog Nacrta Lokalne studije lokacije potrebno je unijeti preporuke koje se odnose na postupanje u slučaju nalaženja slučajnih otkrića - arheoloških nalaza, a što je obavezno unijeti u skladu sa odredbama Zakona o zaštiti kulturnih dobara (Sl. List RCG 49/10) čl.87 i 88. Obaveza je Obradivača da navedene odredbe unese u sve faze projektne dokumentacije.

Napominjemo da je Glavni grad Podgorica u obavezi da dostavi plan izrade planskih dokumenata, a za čije potrebe treba da prethodi izrada **Studije zaštite kulturnih dobara** prema Zakonu o zaštiti kulturnih dobara. Studijom se obuhvataju i obrađuju sva kulturna dobra, kao i objekti i lokaliteti sa potencijalnim kulturnim vrijednostima i predviđaju mjere i režim njihove zaštite, i mjere zaštite u njihovoj zaštićenoj okolini.



Posebno napominjemo stav 2. člana 90, kojim se kaže da Studiju zaštite donosi (usvaja) Uprava za zaštitu kulturnih dobara, a njena izrada se može povjeriti pravnom licu koje ima odgovarajuću konzervatorsku licencu.

**Nakon pregleda dostavljene dokumentacije, konstatujemo da u zahvatu Nacrta Lokalne studije lokacije „Skladišno poslovna zona Donji Kokoti“, Glavni grad Podgorica, nema zakonom zaštićenih kulturnih dobara, te smo mišljenja da sa aspekta zaštite kulturnih dobara i ambijentalnih vrijednosti, može se nastaviti dalji rad na planskoj dokumentaciji uz obavezu poštovanja sugestija datih ovim Mišljenjem.**



Dostaviti:

- Naslovu
- U spise
- Sektoru 02



ELEKTROPRENOS

MINISTARSTVO ODRŽIVOG RAZVOJA I TURIZMA  
PODGORICA

Ministarsvo održivog razvoja i turizma  
Direktorat za planiranje prostorom  
Generaina direktorica Sanja Lješковиć Mitrović  
Podgorica  
Fax: + 382 20 446 215

Priloga	11.02.2015		
Opis			
04-105/9			

Br: 1627

Podgorica: 11.02.1590d

**PREDMET: Mišljenje na planski dokument Nacrt Lokalne studije lokacije "Skladišno poslovna zona Donji Kokoti", u Podgorici**

(veza: Vaš zahtjev br. 04-105/2 od 22.01.2015. godine)

Poštovana g-đo Lješковиć Mitrović,

Dopisom br. 04-105/2 od 22.01.2015. godine, koji je zaveden u CGES AD Podgorica pod br. 778 od 27.01.2015.godine, obratili ste se sa Zahtjevom za mišljenje na na planski document - Nacrt Lokalne studije lokacije "Skladišno poslovna zona Donji Kokoti", u Podgorici.

Pregledom dostavljenog planskog dokumenta (CD sa Nacrtom Lokalne studije lokacije "Skladišno poslovna zona Donji Kokoti", u Podgorici) i uvidom u našu dokumentaciju, konstatovali smo da se u ovom planskom dokumentu ne nalaze objekti CGES-Elektroprenos Podgorica.

Razvojnim planovima CGES-Elektroprenos Podgorica za period 2011-2020. godine sa osvrtom do 2025.godine koji su usklađeni sa Strategijom razvoja energetike do 2030.godine na navedenom području obuhvaćenim ovim planskim dokumentom, nije planirana izgradnja objekata prenosne mreže.


S poštovanjem,


CO:

- 10 50,
- 10 50 54,
- 10 50 54 02,
- a/a

DIREKTOR,

Branko Knežević, dipl. inž.





**ELEKTROPRIVREDA CRNE GORE AD NIKŠIĆ  
ELEKTRODISTRIBUCIJA PODGORICA**

Broj 40-21- 1577/1  
Podgorica, 29. 1 2015. god.

Crna Gora  
MINISTARSTVO ODRŽIVOG RAZVOJA I TURIZMA  
PODGORICA

Prim. broj: <u>30.01.2015</u>			
Org. jed.	Proj.	Prior.	Vrijednost
<u>04-105/5</u>			

**MINISTARSTVO ODRŽIVOG RAZVOJA I TURIZMA  
DIREKTORAT ZA PLANIRANJE PROSTOROM**

Predmet: Mišljenje na Nacrt LSL "Skladišno poslovna zona Donji Kokoti"

Nemamo primjedbi na dostavljenu tehničku dokumentaciju koja se odnosi na Nacrt LSL "Skladišno poslovna zona Donji Kokoti".

Zaključak : Predlažemo da se Nacrt LSL "Skladišno poslovna zona Donji Kokoti" usvoji.

S poštovanjem

Dostavljeno:

- Naslovu
- Tehničkoj dokumentaciji
- Danilu Vukoviću
- a/a

Direktor  
Pupović Jagoš, dipl.el.ing.



CRNA GORA  
MINISTARSTVO SAOBRAĆAJA I POMORSTVA  
DIREKCIJA ZA SAOBRAĆAJ  
Broj, 03-474/2  
Podgorica, 27.01.2015.god.

Crna Gora  
MINISTARSTVO ODRŽIVOG RAZVOJA I TURIZMA  
PODGORICA

Primljeno:	28.01.2015		
Org. jed.	Broj	Prilog	Vrijednost
	04-105/		
			3

**MINISTARSTVO ODRŽIVOG RAZVOJA I TURIZMA**  
Direktorat za planiranje prostorom

**PREDMET: Mišljenje po pitanju Nacrta Lokalne studije lokacije  
„Skladišno poslovna zona Donji Kokoti”, u Podgorici**

**Veza :Vaš zahtjev br. 04-105/2 od 22.01.2015 godine**

Direkcija za saobraćaj, rješavajući po zahtjevu Ministarstva održivog razvoja i turizma br.03-474/1 od 23.01.2015 godine, a shodno članu 5 Zakona o putevima («Sl.list RCG» br.42/04 i «Sl.list CG» 21/09, 54/09 40/10 , 36/11 i 40/11) konstatuje sljedeće:

1. **Nacrt Lokalne studije lokacije „Skladišno poslovna zona Donji Kokoti”, u Podgorici, nema dodirnih tačaka sa postojećim državnim (magistralnim i regionalnim) putevima kao ni sa koridorima budućih puteva planiranih Prostornim planom Crne Gore do 2020 godine.**
2. **Mišljenje na Nacrt LSL „Skladišno poslovna zona Donji Kokoti”, u Podgorici, treba da izda nadležni opštinski organ zadužen za saobraćaj.**

S poštovanjem,

Dostavljeno :  
-Naslovu  
-Ministarstvu saobraćaja i pomorstva  
-U spise predmeta  
- Arhivi

**DIREKTOR,**  
Savo Parača  
*Savo Parača*



**CRNA GORA  
MINISTARSTVO FINANSIJA**

Broj: 07-554/1  
Podgorica, 27.01.2015. godine

Crna Gora  
MINISTARSTVO ODRŽIVOG RAZVOJA I TURIZMA  
PODGORICA

Primijeno:	Org. jed.	Broj	Prilog	Vrijednost
28.01.2015	04-	105/4		

**MINISTARSTVO ODRŽIVOG RAZVOJA I TURIZMA  
Direktorat za planiranje prostorom  
-n/r generalne direktorice, g-đe Sanje Lješковиć Mitrović-**

Poštovana gospođo Lješковиć Mitrović,

U vezi Vašeg zahtjeva broj 04-105/2 od 23.01.2015. godine, kojim ste tražili dostavljanje mišljenje Ministarstva finansija na Nacrt Lokalne studije lokacije „Skladišno poslovna zona Donji Kokoti“ u Podgorici, a imajući u vidu odredbe člana 39 Zakona o uređenju prostora i izgradnji objekata („Sl. list Crne Gore“, br. 51/08, 40/10, 34/11 i 35/13), obavještavamo Vas da Ministarstvo finansija nema primjedbi sa aspekta svoje nadležnosti.

Ujedno, napominjemo da je prilikom izrade svih prostorno planskih dokumenata, značajno uzeti u obzir imovinsko pravne odnose na nepokretnosti koja se nalazi u zahvatu istih.

S poštovanjem,

