

štambilij projektanta	štambilij revidenta
-----------------------	---------------------

INVESTITOR¹

Irena Stevović

OBJEKAT²

STAMBENO-POSLOVNI OBJEKAT P+2

LOKACIJA³

**UP 389 na kat.parc.123/2 KO Donja Gorica
u zahvatu "DUP-a Gornja Gorica 2 – zona A"
Opština Podgorica**

VRSTA TEHNIČKE
DOKUMENTACIJE⁴

IDEJNO RJEŠENJE ARHITEKTURE

PROJEKTANT⁵

**"ANGELINI" d.o.o. Podgorica
Licenca br. UPI 107/7-629/2**

ODGOVORNO LICE⁶

Sreten Đekić

GLAVNI INŽENJER⁷

**Stefan Vlahović, spec.sci.arh.
Licenca br. UPI 107/7-244/2**

¹ Naziv/ime investitora

² Naziv projektovanog objekta

³ Mjesto građenja, planski dokument, urbanistička parcela, katastarska parcela

⁴ Idejno rješenje, idejni projekat, glavni projekat odnosno projekat izvedenog objekta projekat (ako je u pitanju naslovna strana cjelokupne tehničke dokumentacije)

⁵ Naziv privrednog društva, pravnog lica odnosno preduzetnika koji je izradio tehničku dokumentaciju

⁶ Ime odgovornog lica u privrednom društvu, pravnom licu odnosno ime I prezime preduzetnika

⁷ Ime I prezime glavnog inženjera.

S A D R Ž A J :

IDEJNO RJEŠENJE - ARHITEKTURA

OPŠTA DOKUMENTACIJA

- Rješenje o određivanju vodećeg projektanta
- Ugovor sa investitorom
- Izvod iz Centralnog registra privrednih subjekata (Nosilac projekta)
- Licenca pravnog lica (Nosilac projekta)
- Polisa osiguranja od opšte odgovornosti (Nosilac projekta)
- Licenca vodećeg projektanta
- Potvrda IKCG za vodećeg projektanta
- UT uslovi
- Saglasnosti susjeda za planiranje objekta na manjoj udaljenosti zadatoj UT uslovima
- Izjava odgovornog projektanta da je tehnička dokumentacija izrađena u skladu sa važećim zakonima i propisima

PROJEKTI ZADATAK

- Projektni zadatak

TEKSTUALNA DOKUMENTACIJA

- Tehnički opis sa bilansom površina

GRAFIČKA DOKUMENTACIJA

- Geodetska podloga R 1 : 300
- Situacija R 1 : 100
- Osnova prizemlja R 1 : 50
- Osnova I sprata R 1 : 50
- Osnova krovne ravni R 1 : 50
- Presjek „A/1“ R 1 : 50
- Presjek „A/2“ R 1 : 50
- Sjeverna fasada R 1 : 50
- Zapadna fasada R 1 : 50
- Južna fasada R 1 : 50
- Istočna fasada R 1 : 50
- Trodimenzionalni prikazi

ANGELINI D.O.O. PODGORICA

PIB 03277933 PDV 30/31-21043-6 žr.HIPOTEKARNA BANKA- 520 -39871-63

OPŠTA DOKUMENTACIJA

U skladu sa odredbama Zakona o uređenju prostora i izgradnji objekata („Sl. list Republike Crne Gore” br. 51/08 od 22.08.2008.god.), člana 83 i 84 Zakona o izmjenama i dopunama Zakona o uređenju prostora i izgradnji objekata („Sl. list Republike Crne Gore” br. 40/10, 34/11, 47/11, 35/13, 39/13, 33/14, 064/17), člana 5 i 8 i člana 23 Pravilnika o načinu izrade i sadržini tehničke dokumentacije („Službeni list Republike Crne Gore” broj 22/02), Zakona o energetske efikasnosti („Sl. list Republike CG”, broj 29/10 i 40/11), Pravilnika o minimalnim zahtjevima energetske efikasnosti zgrada („Sl. list Republike Crne Gore”, broj 57/14), Pravilnika o sadržaju elaborata energetske efikasnosti zgrada („Sl. list Republike Crne Gore”, broj 47/13 od 8.10.2013.g.) i Pravilnika o sertifikovanju energetske karakteristika zgrada („Sl. list Republike Crne Gore”, broj 23/13 od 27.05.2013.g.), donosim:

RJEŠENJE

o imenovanju **GLAVNOG INŽINJERA** za izradu tehničke dokumentacije:

Objekat: **Stambeno-poslovni objekat P+2**

Vrsta projekta: **Idejno rješenje – Arhitektura**

Lokacija: **UP 389 na kat.parc.123/2 KO Donja Gorica
u zahvatu " DUP-a Gornja Gorica 2 – zona A " Opština
Podgorica**

Investitor: **Irena Stevović**

Glavni inženjer: **Stefan Vlahović,spec.sci.arh**

Imenovani je u stalnom radnom odnosu u preduzeću „ANGELINI“ d.o.o, iz Podgorice i ispunjava propisane uslove u pogledu stručne spreme i prakse da može samostalno rukovoditi izradom i izrađivati tehničku dokumentaciju, odnosno djelove tehničke dokumentacije u smislu člana 84. Zakona o uređenju prostora i izgradnji objekata („Službeni list Republike Crne Gore“ broj 51/2008 od 22.08.2008.god. 40/10, 34/11, 47/11, 35/13, 39/13, 33/14 i 064/17) i Pravilnika o načinu izrade, razmjeri i bližoj sadržini tehničke dokumentacije („Službeni list Republike Crne Gore“ broj 23/2014 od 30.05.2014.god).

Imenovani je dužan, da se pri izradi predmetne investiciono-tehničke dokumentacije pridržava važećih zakonskih odredbi, tehničkih propisa, normativa i standarda.

Podgorica, JUL 2020. godine, „ANGELINI“ d.o.o, Podgorica

Sreten Đekić, izvršni direktor



IZVOD IZ CENTRALNOG REGISTRA PRIVREDNIH SUBJEKATA PORESKE UPRAVE

Registarski broj 5 - 0900841 / 001
PIB: 03277933

Datum registracije: 29.08.2019.

DRUŠTVO SA OGRANIČENOM ODGOVORNOŠĆU "ANGELINI" PODGORICA

Broj važeće registracije: /001

Skraćeni naziv: ANGELINI
Telefon: +38267024777
eMail:
Web adresa:
Datum zaključivanja ugovora: 28.08.2019.
Datum donošenja Statuta: 28.08.2019.
Adresa glavnog mjesta poslovanja: DANILA KIŠA BR.1 PODGORICA
Adresa za prijem službene pošte: DANILA KIŠA BR.1 PODGORICA
Adresa sjedišta: DANILA KIŠA BR.1 PODGORICA
Pretežna djelatnost: 7112 Inženjerske djelatnosti i tehnicko savjetovanje
Obavljanje spoljno-trgovinskog poslovanja: DA
Oblik svojine: Privatna
Porijeklo kapitala: Bez oznake porijekla kapitala
Upisani kapital: 1,00Euro (Novčani 1,00Euro, nenovčani 0,00Euro)

OSNIVAČI:

SRETEN ĐEKIĆ 1001961210070 CRNA GORA

Uloga: Osnivač

Udio: 100% Adresa: VLADA ČETKOVIĆA BR.35 PODGORICA CRNA GORA

LICA U DRUŠTVU:

SRETEN ĐEKIĆ 1001961210070 CRNA GORA

Adresa: VLADA ČETKOVIĆA BR.35 PODGORICA CRNA GORA

Uloga: Izvršni direktor

Ovlašćenja u prometu: Neograničeno ()

Ovlašćen da djeluje: POJEDINAČNO ()

Izdato: 07.10.2019 godine u 09:41h



NAČELNICA

Dušanka Vujisić

Dušanka Vujisić

Broj polise: 6-35217

Zamjena polise: 32208

Vrsta osiguranja: Opšta odgovornost

Šifra osiguranja: 1301

Poslovna jedinica: Direkcija

Saradnički broj: 505112

Mjesto: Podgorica

Datum: 09.10.2019

POLISA

ZA OSIGURANJE OD ODGOVORNOSTI

Ugovarač osiguranja: ANGELINI DOO, 81000 Podgorica, Danila Kiša br.1
 PIB:03277933-

Osiguranik: ANGELINI DOO, 81000 Podgorica, Danila Kiša br.1
 PIB:03277933-

Početak osiguranja: 9.10.2019 Prestanak osiguranja: 9.10.2020 Dospijeće: 09.10
 Tarifa i tarifna grupa: XI Suma osiguranja: 100.000,00 Premija osiguranja: 561,76

Osiguranje je zaključeno prema priloženim uslovima: Opšti uslovi za osiguranje od odgovornosti. Posebni uslovi za osiguranje od opšte odgovornosti. Posebni uslovi za osiguranje od profesionalne odgovornosti i odgovornosti za proizvode sa manom.

Osiguranik potvrđuje da je kod zaključenja ovog ugovora primio naznačene uslove.

Redni broj	Osigurava se	Suma osiguranja (€)	Ukupan limit za trajanje osiguranja	Premija osiguranja (€)
1 Tarifa premija XI - za osiguranje od opšte odgovornosti				
1	Opšte odgovornosti - razne delatnosti Osiguranjem od profesionalne odgovornosti pruža se osiguravajuće pokriće za učinjenu profesionalnu grešku ,nesavjestan ili nestručan postupak ,odnosno propust davaoca usluga (osiguranika). Ovim osiguranjem pokrivena je odgovornost za prouzrokovanu štetu klijentu ili trećim licima ,ako je nastala iz profesionalne djelatnosti- izrada tehničke dokumentacije i gradnja objekta .(Osiguranika). Osigurana suma 100.000,00 EUR Godišnji agregat šteta 100.000,00 EUR	100.000,00	100.000,00	1.223,88
1.1	Popust za smanjenje broja suma osiguranja u zbirnom limitu	1.223,88	0,00	489,55
1.2	Popust za osiguranika od posebnog poslovnog interesa	734,33	0,00	110,15
1.3	Popust za jednokratno plaćanje premije	624,18	0,00	62,42
Ukupno:				561,76
PREMIJA OSIGURANJA				561,76
Porez:				41,96
Komerrijalni popust:				95,50
UKUPNO ZA UPLATU:				508,22

NAPOMENA:

-Franšiza (ucešće u šteti) je 10%,min.1.000,00 Eur.

-Ovo osiguranje pokriva rizik Odgovornosti za štetu prouzrokovanu licima ,za štetu na objektima i za finansijski gubitak u skladu sa Uslovima osiguranja.

Posebna ugovaranja, zaštitne mjere i klauzule:

Teritorijalno pokrivanje: Republika Crna Gora .

Broj zap. 5 , licencirani3.

Premija osiguranja 508,22 € obračunata za period od 09.10.2019 do 09.10.2020 plaća se prema ispostavljenoj fakturi. Ugovarač osiguranja potpisom na polisi potvrđuje da je primio fakturu, koja predstavlja sastavni dio polise kao ugovora o osiguranju.

Broj polise: 6-35217
Zamjena polise: 32208
Vrsta osiguranja: Opšta odgovornost
Šifra osiguranja: 1301
Poslovna jedinica: Direkcija
Saradnički broj: 505112
Mjesto: Podgorica
Datum: 09.10.2019

Ugovarač osiguranja: **ANGELINI DOO, 81000 Podgorica, Danila Kiša br.1**
PIB:03277933-

Osiguranik: **ANGELINI DOO, 81000 Podgorica, Danila Kiša br.1**
PIB:03277933-

Osiguravač zadržava pravo ispravke računskih i drugih grešaka saradnika
Saglasan/na sam da me Osiguravač kontaktira na elektronsku adresu, e mail angelinidoo@G-Mail.com, u cilju dostave svih pisanih obavještenja definisanih Zakonom o obligacionim odnosima i
Uslovima osiguranja, a u kontekstu izvršenja ugovorenih obaveza ugovornih strana
Početak osiguranja po ovoj polisi je istek 24-og casa daluma naznacenog na polisi kao datum pocetka osiguranja, ali ne prije isteka 24-og casa dana uplate premijskog obroka definisanog otplatnim
planom koji cini sastavni dio predmetne police. Ukoliko Ugovarač osiguranja u roku od 30 dana od isteka 24-og casa dana naznacenog kao dospijeće premijskog obroka ne uplati premiju osiguranja,
smatraće se da osiguranje nije bilo zaključeno. Te se predmetna polisa istekom navedenog perioda automatski smatra nevažećom bez obaveze slanja opomene Društva
U slučaju iz prethodnog stava, Osiguravač nema pravo da zahtijeva naplatu premije osiguranja, obzirom da nije pružano osiguravajuće pokriće. Ugovarač osiguranja je saglasan da osiguravač može
vršiti obradu ličnih podataka koje pribavi po osnovu ovog ugovora o osiguranju, kao i da iste može proslediti na obradu povezanom pravnom licu, odnosno pravnom licu angažovanom u cilju
obavljanja poslova koji su u vezi sa predmetnim ugovorom o osiguranju
Polisa je punovažna sa skeniranim pečatom i potpisom lica ovlaštenih za potpisivanje u ime Osiguravača na ovoj Polisi, i isti imaju dokaznu snagu i pravno dejstvo svojeručnog potpisa i originalnog
pečata

Wela Belu' & Božoni

Za Osiguravača



Jovanka Grah

Za Ugovarača



Crna Gora
Ministarstvo održivog razvoja i turizma

Adresa: IV proleterske brigade broj 19
81000 Podgorica, Crna Gora
tel: +382 20 446 279
+382 20 446 339
fax: +382 20 446 215
www.mrt.gov.me

DIREKTORAT ZA INSPEKCIJSKI NADZOR I
LICENCIRANJE
Direkcija za licence, registar i drugostepeni postupak
Broj: UPI 107/7-629/2
Podgorica, 02.10.2019. godine

»ANGELINI« D.O.O. Podgorica

Danila Kiša 1
PODGORICA

U prilogu ovog dopisa, dostavlja Vam se rješenje, broj i datum gornji.

OVLAŠĆENO SLUŽBENO LICE

Natasa Pavičević



Dostavljeno:
-Naslovu;
-a/a.

MINISTARSTVO ODRŽIVOG RAZVOJA I TURIZMA
DIREKTORAT ZA INSPEKCIJSKI NADZOR
I LICENCIRANJE

Direkcija za licence, registar i drugostepeni postupak
Broj: UPI 107/7-629/2
Podgorica, 02.10.2019. godine

Ministarstvo održivog razvoja i turizma, rješavajući po zahtjevu »ANGELINI« D.O.O. Podgorica, za izdavanje licence projektanta i izvođača radova, na osnovu člana 135 st. 1 i 2 Zakona o planiranju prostora i izgradnji objekata ("Službeni list Crne Gore" br. 64/17) i člana 46 stav 1 Zakona o upravnom postupku ("Službeni list Crne Gore" br. 56/14, 20/15, 40/16 i 37/17), donosi

R J E Š E N J E

1. IZDAJE SE »ANGELINI« D.O.O. Podgorica, LICENCA projektanta i izvođača radova.
2. Ova Licenca se izdaje na 5 (pet) godina.

O b r a z l o ž e n j e

Aktom, br.UPI 107/7-629/1 od 01.10.2019.godine, »ANGELINI« D.O.O. Podgorica, obratilo se ovom ministarstvu za izdavanje licence projektanta i izvođača radova.

Uz zahtjev imenovano privredno društvo, dostavilo je ovom ministarstvu sledeće dokaze:

- Rješenje Ministarstva održivog razvoja i turizma br. UPI 107/7 – 244/2 od 02.04.2019.godine, kojim je Vlahović Stefanu, spec. sci. arhitekture, iz Podgorice, izdata licenca ovlašćenog inženjera za obavljanje djelatnosti izrade tehničke dokumentacije i građenja objekta;
- Ugovor o radu zaključen između poslodavca »ANGELINI« D.O.O. Podgorica i Vlahović Stefana, od 01.09.2019.godine, gdje je u čl. 2 Ugovora imenovani zasnovao radni odnos u navedeno privredno društvo na neodređeno vrijeme;
- Rješenje Ministarstva održivog razvoja i turizma br. UPI 107/7 – 245/2 od 02.04.2018.godine, kojim je Franca Aida, spec.sci. građevinarstva – smjer konstruktivni, iz Podgorice, izdata licenca ovlašćenog inženjera za obavljanje djelatnosti izrade tehničke dokumentacije i građenja objekta;
- Ugovor o radu zaključen između poslodavca »ANGELINI« D.O.O. Podgorica i Franca Aide, od 01.10.2019.godine, gdje je u čl. 2 Ugovora imenovana zasnovala radni odnos u navedeno privredno društvo na neodređeno vrijeme;
- Rješenje Ministarstva održivog razvoja i turizma br. UPI 107/7 – 622/2 od 01.10.2019.godine, kojim je Dragaš Milošu, spec. sci. mašinstva, iz Podgorice, izdata licenca ovlašćenog inženjera za obavljanje djelatnosti izrade tehničke dokumentacije i građenja objekta;
- Ugovor o radu zaključen između poslodavca »ANGELINI« D.O.O. Podgorica i Dragaš Miloša, od 01.09.2019.godine, gdje je u čl. 2 Ugovora imenovani zasnovao radni odnos u navedeno privredno društvo na neodređeno vrijeme;
- Izvod iz Centralnog Registra Privrednih subjekata Poreske uprave za imenovano privredno društvo, registarski broj: 5-0900841/1 od 29.08.2019.godine.

Ministarstvo održivog razvoja i turizma, razmotrilo je podnijeti zahtjev pa je odlučilo kao u dispozitivu ovog rješenja, a ovo iz sledećih razloga:

Naime, članom 122 stav 1 Zakona o planiranju prostora i izgradnji objekata („Službeni list Crne Gore“ broj 64/17), propisano je da privredno društvo koje izrađuje tehničku dokumentaciju (projektant), odnosno privredno društvo koje gradi objekat (izvođač radova), dužno je da za

obavljanje djelatnosti izrade tehničke dokumentacije dijela tehničke dokumentacije, odnosno građenje ili izvođenje pojedinih radova ovlašćeni inženjer može da bude fizičko lice koje obavlja poslove izrade tehničke dokumentacije odnosno građenje ili izvođenje pojedinih vrsta radova na građenju objekta, ima najmanje jednog zaposlenog ovlašćenog inženjera po vrsti projekta, koji izrađuje i to: arhitektonski, građevinski, elektrotehnički i mašinski projekat, odnosno vrsti radova koje izvodi na osnovu tih projekata. Stavom 2 istog člana Zakona, propisano je da obavljanje pojedinih poslova iz stava 1 ovog člana, projektant, odnosno izvođač radova može da obezbijedi na osnovu zaključenog ugovora sa drugim privrednim društvom koje ima zaposlenog ovlašćenog inženjera za određenu vrstu projekta, odnosno radova.

Članom 3 stav 1 tačka 3 Pravilnika o načinu i postupku izdavanja, mirovanja licence i načinu vođenja registara licenci („Službeni list Crne Gore“ broj 79/17), utvrđene su vrste licenci, a između ostalih i licenca projektanta i izvođača radova, koja se izdaje privrednom društvu za obavljanje djelatnosti izrade tehničke dokumentacije i građenje objekta.

Članom 5 stav 1 tač. 1-2. Pravilnika, utvrđeno je da se u postupku izdavanja licence projektanta, odnosno izvođača radova, provjerava: da li podnosilac zahtjeva u radnom odnosu ima zaposlenog ovlašćenog inženjera i licencu ovlašćenog inženjera.

Članom 137 stav 2 Zakona, propisano je da se licenca za privredno društvo, izdaje se na pet godina.

Rješavajući po predmetnom zahtjevu, a na osnovu uvida u dostavljene dokaze, ovo ministarstvo nalazi, da su se u konkretnoj pravnoj stvari stekli uslovi za primjenu čl. 122 stav 1 i 135 stav 2 Zakona o planiranju prostora i izgradnji objekata, a u vezi čl 3 stav 1 tač. 1 i čl. 4 Pravilnika o načinu i postupku izdavanja, mirovanja licence i načinu vođenja registara licenci.

Saglasno izloženom, riješeno je kao u dispozitivu ovog rješenja.

PRAVNA POUKA: Protiv ovog rješenja može se pokrenuti upravni spor tužbom kod Upravnog suda Crne Gore u roku od 20 dana od dana prijema istog.

OVLAŠĆENO SLUŽBENO LICE

Nataša Pavićević





CRNA GORA

MINISTARSTVO ODRŽIVOG RAZVOJA
I TURIZMA

DIREKTORAT ZA INSPEKCIJSKI NADZOR I
LICENCIRANJE

Direkcija za licence, registar i drugostepeni postupak

Broj: UPI 107/7 – 244/2

Podgorica, 02.04.2019. godine

STEFAN VLAHOVIĆ

UI Stevana Mokranjca 12, Zagorič
PODGORICA

U prilogu ovog dopisa, dostavlja Vam se rješenje, broj i datum gornji.

OVLAŠĆENO SLUŽBENO LICE
Nataša Favicević



Dostavljeno:

-Naslovu;

-a/a.

MINISTARSTVO ODRŽIVOG RAZVOJA I TURIZMA
DIREKTORAT ZA INSPEKCIJSKI NADZOR
I LICENCIRANJE

Direkcija za licence, registar i drugostepeni postupak

Broj: UPI 107/7 – 244/2

Podgorica, 02.04.2019. godine

Ministarstvo održivog razvoja i turizma, rješavajući po zahtjevu Vlahović Stefana, spec. sci. arhitekture, iz Podgorice, za izdavanje licence za ovlaštenog inženjera, na osnovu člana 135 st. 1 i 2 Zakona o planiranju prostora i izgradnji objekata ("Službeni list Crne Gore" br. 64/17) i člana 46 stav 1 Zakona o upravnom postupku ("Službeni list Crne Gore" br. 56/14, 20/15, 40/16 i 37/17), donosi

R J E Š E N J E

1. IZDAJE SE VLAHOVIĆ STEFANU, spec. sci. arhitekture, iz Podgorice, LICENCA ovlaštenog inženjera za obavljanje djelatnosti izrade tehničke dokumentacije i građenje objekta.
2. Ova Licenca se izdaje na neodređeno vrijeme.

O b r a z l o ž e n j e

Aktom, br. UP I 107/7-244/1 od 02.04.2019.godine, Vlahović Stefan, spec. sci. arhitekture, iz Podgorice, obratio se ovom ministarstvu zahtjevom za izdavanje licence ovlaštenog inženjera za obavljanje djelatnosti izrade tehničke dokumentacije i građenje objekta.

Uz zahtjev imenovani je ovom ministarstvu dostavio sledeće dokaze:

- Diplomu postdiplomskih specijalističkih akademskih studija, izdatu od strane Arhitektonskog fakulteta u Podgorici, Univerzitet Crne Gore, broj 210 od 21.11.2014.godine;
- Potvrdu o angažovanju na stručnim poslovima, izdatu od strane »PANTOX« d.o.o. iz Podgorice;
- Potvrdu o angažovanju na stručnim poslovima br. 75 od 29.02.2016.godine, izdatu od strane »ARHIPLAN CG« d.o.o. iz Podgorice;
- uvjerenje da u kaznenoj evidenciji ne postoje podaci o osuđivanosti za imenovanog;
- ovjerenu fotokopiju radne knjižice i ovjerenu kopiju lične karte.

Ministarstvo održivog razvoja i turizma, razmotrilo je podnijeti zahtjev pa je odlučilo kao u dispozitivu ovog rješenja, a ovo sa sledećih razloga:

Naime, članom 123 stav 1 Zakona o planiranju prostora i izgradnji objekata (»Službeni list Crne Gore« br. 64/17), propisano je da ovlašćeni inženjer može da bude fizičko lice koje obavlja poslove izrade tehničke dokumentacije odnosno građenje objekta, odgovarajuće struke, sa visokim obrazovanjem, odnosno najmanje kvalifikacijom VIII1 podnivoa okvira kvalifikacije i najmanje tri godine radnog iskustva na stručnim poslovima izrade tehničke dokumentacije i građenja objekta.

Članom 3 stav 1 tačka 1 Pravilnika o načinu i postupku izdavanja, mirovanja licence i načinu vođenja registara licenci („Službeni list Crne Gore“ br. 79/17), utvrđene su vrste licenci, a između ostalih i licenca ovlaštenog inženjera koja se izdaje fizičkom, licu za obavljanje djelatnosti izrade tehničke dokumentacije i građenje objekta.

Članom 4 stav1 tač. 1-4. Pravilnika, utvrđeno je da se u postupku izdavanja licence ovlašćenog inženjera, provjerava:

1. identitet podnosioca zahtjeva;
2. da li podnosilac zahtjeva posjeduje visoko obrazovanje, odnosno najmanje kvalifikacije VII1 podnivoa okvira kvalifikacija, odnosno da li je izvršeno priznavanje inostrane obrazovne isprave najmanje kvalifikacije VII1 podnivoa okvira kvalifikacija;
3. da li podnosilac zahtjeva ima najmanje tri godine radnog iskustva na stručnim poslovima izrade tehničke dokumentacije i građenju objekta sa visokim obrazovanjem, odnosno najmanje kvalifikacije VII1 podnivoa okvira kvalifikacije i
4. da li je podnosilac zahtjeva osuđivan za krivično djelo za koje se gonjenje preduzima po službenoj dužnosti.

Stavom 3 istog člana Pravilnika, utvrđeno je da se radno iskustvo u smislu stava 1 tačka 3 ovog člana, smatra radno iskustvo u svojstvu saradnika na izradi tehničke dokumentacije na građenju objekta, odnosno izvođenja pojedinih radova na građenju objekta. Stavom 4 istog člana Pravilnika, utvrđeno je da se izuzetno od stava 3 ovog člana, fizičkom licu koje posjeduje licencu za izradu tehničke dokumentacije i građenje objekata, izdatu po propisima koji su važili do donošenja ovog propisa, radno iskustvo može dokazati na osnovu uvida u dokumentaciju koja je bila osnov za njeno izdavanje.

Članom 137 stav 1 Zakona, propisano je da se licenca za fizičko lice izdaje na neodređeno vrijeme.

Rješavajući po predmetnom zahtjevu, a na osnovu uvida u dostavljene dokaze, ovo ministarstvo nalazi, da su se u konkretnoj pravnoj stvari stekli uslovi za primjenu čl. 123 stav 1 i 135 stav 2 Zakona o planiranju prostora i izgradnji objekata, a u vezi čl 3 stav 1 tač. 1 i čl. 4 Pravilnika o načinu i postupku izdavanja, mirovanja licence i načinu vođenja registara licenci.

Saglasno izloženom, riješeno je kao u dispozitivu ovog rješenja.

PRAVNA POUKA: Protiv ovog rješenja može se pokrenuti upravni spor tužbom kod Upravnog suda Crne Gore u roku od 20 dana od dana prijema istog.

OVLAŠĆENO SLUŽBENO LICE
Nataša Pavicević





CRNA GORA

MINISTARSTVO ODRŽIVOG RAZVOJA
I TURIZMA

DIREKTORAT ZA INSPEKCIJSKI NADZOR I
LICENCIRANJE
Direkcija za licence, registar i drugostepeni postupak
Broj: UPI 107/7 – 245/2
Podgorica, 02.04.2019. godine

AIDA E. FRANCA

Marka Radovića 14
PODGORICA

U prilogu ovog dopisa, dostavlja Vam se rješenje, broj i datum gornji.

OVLAŠĆENO SLUŽBENO LICE
Nataša Pavicevic



Dostavljeno:
-Naslovu;
-a/a.

MINISTARSTVO ODRŽIVOG RAZVOJA I TURIZMA
DIREKTORAT ZA INSPEKCIJSKI NADZOR
I LICENCIRANJE

Direkcija za licence, registar i drugostepeni postupak

Broj: UPI 107/7 – 245/2

Podgorica, 02.04.2019. godine

Ministarstvo održivog razvoja i turizma, rješavajući po zahtjevu Franca Aide, spec. sci. građevinarstva, iz Podgorice, za izdavanje licence za ovlaštenog inženjera, na osnovu člana 135 st. 1 i 2 Zakona o planiranju prostora i izgradnji objekata ("Službeni list Crne Gore" br. 64/17) i člana 46 stav 1 Zakona o upravnom postupku ("Službeni list Crne Gore" br. 56/14, 20/15, 40/16 i 37/17), donosi

R J E Š E N J E

1. IZDAJE SE FRANCA AIDI, spec. sci. građevinarstva – smjer konstruktivni, iz Podgorice, LICENCA ovlaštenog inženjera za obavljanje djelatnosti izrade tehničke dokumentacije i građenje objekta.
2. Ova Licenca se izdaje na neodređeno vrijeme.

O b r a z l o ž e n j e

Aktom, br. UP I 107/7-245/1 od 02.04.2019.godine, Franca Aida, spec. sci. građevinarstva, iz Podgorice, obratila se ovom ministarstvu zahtjevom za izdavanje licence ovlaštenog inženjera za obavljanje djelatnosti izrade tehničke dokumentacije i građenje objekta.

Uz zahtjev imenovana je ovom ministarstvu dostavio sledeće dokaze:

- Uvjerenje o završenim postdiplomskim specijalističkim akademskim studijama izdato od strane Građevinskog fakulteta u Podgorici, Univerzitet Crne Gore, broj 912 od 17.12.2015.godine;
- Potvrdu o angažovanju na stručnim poslovima, izdatu od strane »SEDAM- ING« d.o.o. iz Podgorice;
- uvjerenje da u kaznenoj evidenciji ne postoje podaci o osuđivanosti za imenovanu;
- ovjerenu fotokopiju radne knjižice i ovjerenu kopiju lične karte.

Ministarstvo održivog razvoja i turizma, razmotrilo je podnijeti zahtjev pa je odlučilo kao u dispozitivu ovog rješenja, a ovo sa sledećih razloga:

Naime, članom 123 stav 1 Zakona o planiranju prostora i izgradnji objekata («Službeni list Crne Gore» br. 64/17), propisano je da ovlašćeni inženjer može da bude fizičko lice koje obavlja poslove izrade tehničke dokumentacije odnosno građenje objekta, odgovarajuće struke, sa visokim obrazovanjem, odnosno najmanje kvalifikacijom VII1 podnivoa okvira kvalifikacije i najmanje tri godine radnog iskustva na stručnim poslovima izrade tehničke dokumentacije i građenja objekta.

Članom 3 stav 1 tačka 1 Pravilnika o načinu i postupku izdavanja, mirovanja licence i načinu vođenja registara licenci („Službeni list Crne Gore“ br. 79/17), utvrđene su vrste licenci, a između ostalih i licenca ovlaštenog inženjera koja se izdaje fizičkom, licu za obavljanje djelatnosti izrade tehničke dokumentacije i građenje objekta.

Članom 4 stav 1 tač. 1-4. Pravilnika, utvrđeno je da se u postupku izdavanja licence ovlaštenog inženjera, provjerava:

1. identitet podnosioca zahtjeva;
2. da li podnosilac zahtjeva posjeduje visoko obrazovanje, odnosno najmanje kvalifikacije VII1 podnivoa okvira kvalifikacija, odnosno da li je izvršeno priznavanje inostrane obrazovne isprave najmanje kvalifikacije VII1 podnivoa okvira kvalifikacija;
3. da li podnosilac zahtjeva ima najmanje tri godine radnog iskustva na stručnim poslovima izrade tehničke dokumentacije i građenju objekata sa visokim obrazovanjem, odnosno najmanje kvalifikacije VII1 podnivoa okvira kvalifikacije i
4. da li je podnosilac zahtjeva osuđivan za krivično djelo za koje se gonjenje preduzima po službenoj dužnosti.

Stavom 3 istog člana Pravilnika, utvrđeno je da se radno iskustvo u smislu stava 1 tačka 3 ovog člana, smatra radno iskustvo u svojstvu saradnika na izradi tehničke dokumentacije na građenju objekata, odnosno izvođenja pojedinih radova na građenju objekata. Stavom 4 istog člana Pravilnika, utvrđeno je da se izuzetno od stava 3 ovog člana, fizičkom licu koje posjeduje licencu za izradu tehničke dokumentacije i građenje objekata, izdatu po propisima koji su važili do donošenja ovog propisa, radno iskustvo može dokazati na osnovu uvida u dokumentaciju koja je bila osnov za njeno izdavanje.

Članom 137 stav 1 Zakona, propisano je da se licenca za fizičko lice izdaje na neodređeno vrijeme.

Rješavajući po predmetnom zahtjevu, a na osnovu uvida u dostavljene dokaze, ovo ministarstvo nalazi, da su se u konkretnoj pravnoj stvari stekli uslovi za primjenu čl. 123 stav 1 i 135 stav 2 Zakona o planiranju prostora i izgradnji objekata, a u vezi čl 3 stav 1 tač. 1 i čl. 4 Pravilnika o načinu i postupku izdavanja, mirovanja licence i načinu vođenja registara licenci.

Saglasno izloženom, riješeno je kao u dispozitivu ovog rješenja.

PRAVNA POUKA: Protiv ovog rješenja može se pokrenuti upravni spor tužbom kod Upravnog suda Crne Gore u roku od 20 dana od dana prijema istog.

OVLAŠĆENO SLUŽBENO LICE
Nataša Pavicević





Crna Gora
Ministarstvo održivog razvoja i turizma

Adresa: IV proleterske brigade broj 19
81000 Podgorica, Crna Gora
tel: +382 20 446 279
+382 20 446 339
fax: +382 20 446 215
www.mrt.gov.me

DIREKTORAT ZA INSPEKCIJSKI NADZOR I
LICENCIRANJE
Direkcija za licence, registar i drugostepeni postupak
Broj: UPI 107/7 – 622/2
Podgorica, 01.10.2019. godine

MILOŠ DRAGAŠ

Ul. Vijenci Danila Kiša 1
PODGORICA

U prilogu ovog dopisa, dostavlja Vam se rješenje, broj i datum gornji.



Dostavljeno:
-Naslovu;
-a/a.

MINISTARSTVO ODRŽIVOG RAZVOJA I TURIZMA
DIREKTORAT ZA INSPEKCIJSKI NADZOR
I LICENCIRANJE

Direkcija za licence, registar i drugostepeni postupak

Broj: UPI 107/7 – 622/2

Podgorica, 01.10.2019. godine

Ministarstvo održivog razvoja i turizma, rješavajući po zahtjevu Dragaš Miloša, spec. sci. mašinstva, iz Podgorice, za izdavanje licence za ovlaštenog inženjera, na osnovu člana 135 st. 1 i 2 Zakona o planiranju prostora i izgradnji objekata ("Službeni list Crne Gore" br. 64/17) i člana 46 stav 1 Zakona o upravnom postupku ("Službeni list Crne Gore" br. 56/14, 20/15, 40/16 i 37/17), donosi

R J E Š E N J E

1. IZDAJE SE DRAGAŠ MILOŠU, spec.sci. mašinstva, iz Podgorice, LICENCA ovlaštenog inženjera za obavljanje djelatnosti izrade tehničke dokumentacije i građenje objekta.
2. Ova Licenca se izdaje na neodređeno vrijeme.

O b r a z l o ž e n j e

Aktom, br. UP I 107/7- 622/1 od 27.09.2019.godine, Dragaš Miloš, spec.sci. mašinstva, iz Podgorice, obratio se ovom ministarstvu zahtjevom za izdavanje licence ovlaštenog inženjera za obavljanje djelatnosti izrade tehničke dokumentacije i građenje objekta.

Uz zahtjev imenovani je ovom ministarstvu dostavio sledeće dokaze:

- Diplomu postdiplomskih specijalističkih akademskih studija, izdatu od strane Mašinskog fakulteta u Podgorici, Univerzitet Crne Gore, broj 63 od 30.04.2015.godine;
- Potvrdu o radnom angažovanju, izdatu od strane »SEDAM - ING« d.o.o. br. 2119/19 od 26.09.2019.godine;
- uvjerenje da u kaznenoj evidenciji ne postoje podaci o osuđivanosti za imenovanog;
- ovjerenu fotokopiju radne knjižice i ovjerenu kopiju lične karte.

Ministarstvo održivog razvoja i turizma, razmotrilo je podnijeti zahtjev pa je odlučilo kao u dispozitivu ovog rješenja, a ovo sa sledećih razloga:

Naime, članom 123 stav 1 Zakona o planiranju prostora i izgradnji objekata («Službeni list Crne Gore» br. 64/17), propisano je da ovlašćeni inženjer može da bude fizičko lice koje obavlja poslove izrade tehničke dokumentacije odnosno građenje objekta, odgovarajuće struke, sa visokim obrazovanjem, odnosno najmanje kvalifikacijom VII1 podnivoa okvira kvalifikacije i najmanje tri godine radnog iskustva na stručnim poslovima izrade tehničke dokumentacije i građenja objekta.

Članom 3 stav 1 tačka 1 Pravilnika o načinu i postupku izdavanja, mirovanja licence i načinu vođenja registara licenci („Službeni list Crne Gore“ br. 79/17), utvrđene su vrste licenci, a između ostalih i licenca ovlaštenog inženjera koja se izdaje fizičkom, licu za obavljanje djelatnosti izrade tehničke dokumentacije i građenje objekta.

Članom 4 stav1 tač. 1-4. Pravilnika, utvrđeno je da se u postupku izdavanja licence ovlaštenog inženjera, provjerava:

1. identitet podnosioca zahtjeva;

2. da li podnosilac zahtjeva posjeduje visoko obrazovanje, odnosno najmanje kvalifikacije VII1 podnivoa okvira kvalifikacija, odnosno da li je izvršeno priznavanje inostrane obrazovne isprave najmanje kvalifikacije VII1 podnivoa okvira kvalifikacija;
3. da li podnosilac zahtjeva ima najmanje tri godine radnog iskustva na stručnim poslovima izrade tehničke dokumentacije i građenju objekta sa visokim obrazovanjem, odnosno najmanje kvalifikacije VII1 podnivoa okvira kvalifikacije i
4. da li je podnosilac zahtjeva osuđivan za krivično djelo za koje se gonjenje preuzima po službenoj dužnosti.

Stavom 3 istog člana Pravilnika, utvrđeno je da se radno iskustvo u smislu stava 1 tačka 3 ovog člana, smatra radno iskustvo u svojstvu saradnika na izradi tehničke dokumentacije na građenju objekta, odnosno izvođenja pojedinih radova na građenju objekta. Stavom 4 istog člana Pravilnika, utvrđeno je da se izuzetno od stava 3 ovog člana, fizičkom licu koje posjeduje licencu za izradu tehničke dokumentacije i građenje objekata, izdatu po propisima koji su važili do donošenja ovog propisa, radno iskustvo može dokazati na osnovu uvida u dokumentaciju koja je bila osnov za njeno izdavanje.

Članom 137 stav 1 Zakona, propisano je da se licenca za fizičko lice izdaje na neodređeno vrijeme.

Rješavajući po predmetnom zahtjevu, a na osnovu uvida u dostavljene dokaze, ovo ministarstvo nalazi, da su se u konkretnoj pravnoj stvari stekli uslovi za primjenu čl. 123 stav 1 i 135 stav 2 Zakona o planiranju prostora i izgradnji objekata, a u vezi čl 3 stav 1 tač. 1 i čl. 4 Pravilnika o načinu i postupku izdavanja, mirovanja licence i načinu vođenja registara licenci.

Saglasno izloženom, riješeno je kao u dispozitivu ovog rješenja.

PRAVNA POUKA: Protiv ovog rješenja može se pokrenuti upravni spor tužbom kod Upravnog suda Crne Gore u roku od 20 dana od dana prijema istog.

OVLAŠĆENO SLUŽBENO LICE
Nataša Pavicević



ANGELINI D.O.O. PODGORICA

PIB 03277933 PDV 30/31-21043-6 žr.HIPOTEKARNA BANKA- 520 -39871-63

URBANISTIČKO TEHNIČKI USLOVI



CRNA GORA
GLAVNI GRAD- PODGORICA
Sekretarijat za planiranje prostora
i održivi razvoj
Sektor za legalizaciju objekata

Ul. Vuka Karadžića br.41
81000 Podgorica, Crna Gora
Telefon: 020/ 625-637, 625-
647
Faks: 020/ 625-680
e-mail:
sekretarijat.planiranje.uredjenj
e@podgorica.me

Broj: D 08-332/20-482

17.jun 2020.godine

Stevović Irena

Ulica 27 mart 36

Na vaš zahtjev broj D 08-332/20-482 od 11.05.2020.godine dostavljamo Vam jedan primjerak urbanističko-tehničkih uslova broj broj D 08-332/20-482 od 09.06.2020 g. za izgradnju objekata na UP 389 u zahvatu DUP-a Gornja Gorica 2- zona A u Podgorici i jedan primjerak tehničkih uslova priključenja izdatih od strane doo "Vodovod i kanalizacija" broj 113 UP1-041/20-2741 od 15.06.2020.godine.

U skladu sa članom 1 Uredbe o visini naknada za izdavanje urbanističko tehničkih i tehničkih uslova ("Sl. list CG" br. 068/17 od 20.10.2017.god.), nadoknadu troškova za izdavanje urbanističko-tehničkih uslova u iznosu od 50,00 €, uplatiti na žiro račun broj 550-3026121-47, u korist Budžeta Glavnog grada – Podgorice.

Provjerom Registra planske dokumentacije Ministarstva održivog razvoja i turizma, utvrđeno je da se DUP Gornja Gorica 2- zona A nalazi u navedenom Registru.

PRILOG :Kao u tekstu

**Ovlašćeno službeno lice II
za izgradnju i legalizaciju
objekata,**

Risto Lučić ,dipl.inž.el.

URBANISTIČKO - TEHNIČKI USLOVI

GLAVNI GRAD PODGORICA
SEKRETARIJAT ZA PLANIRANJE PROSTORA
I ODRŽIVI RAZVOJ
Broj:D 08-332/20-482
Podgorica, 09.06.2020.godine



CRNA GORA GLAVNI GRAD PODGORICA

SEKRETARIJAT ZA PLANIRANJE PROSTORA I ODRŽIVI RAZVOJ GLAVNI GRAD PODGORICA

na osnovu :

- člana 74. Zakona o planiranju prostora i izgradnji objekata ("Sl.list CG" br.64/17),
- Uredbe o povjeravanju dijela poslova Ministarstva održivog razvoja i turizma jedinicama lokalne samouprave ("Sl. list Crne Gore" br. 075/19 od 30.12.2019),
- DUP-a "Gornja Gorica 2 - zona A", Odluka o usvajanju broj 02-030/18-826 od 27.09.2018.godine
- podnijetog zahtjeva: Stevović Irena., broj D 08-332/20-482 od 11.05.2020.g.

IZDAJE URBANISTIČKO TEHNIČKE USLOVE

ZA OBJEKAT NA URBANISTIČKOJ PARCELI UP 389
U ZAHVATU DUP-a GORNJA GORICA 2 - ZONA A

CRNA GORA
GLAVNI GRAD PODGORICA
prostora i zaštitu životne sredine
Broj:D 08-332/120-482
Podgorica, 09.06.2020.godine

DUP "Gornja Gorica 2 - zona A"

urbanistička parcela UP 389
Podnosilac zahtjeva
Stevović Irena

URBANISTIČKO - TEHNIČKI USLOVI ZA OBJEKAT NA URBANISTIČKOJ PARCELI UP 389 U ZAHVATU DUP-a "GORNJA GORICA 2 - ZONA A"

PRAVNI OSNOV:

Sekretarijat za planiranje, uređenje prostora i zaštitu životne sredine Glavni Grad Podgorica, na osnovu člana 74. Zakona o planiranju prostora i izgradnji objekata ("Sl.list CG" br.64/17), Uredbe o povjeravanju dijela poslova Ministarstva održivog razvoja i turizma jedinicama lokalne samouprave ("Službeni list Crne Gore" br.68/17 od 20.10.2017.godine), Detaljni urbanistički plan "Gornja Gorica 2 - zona A", Odluka broj 02-030/18-826 od 27.09.2018.godine, evidentiran u Registru planske dokumentacije Ministarstva održivog razvoja i turizma

PODNOŠIOCI ZAHTJEVA:

Stevović Irena., broj D 08-332/20-482 od 11.05.2020.godine

POSTOJEĆE STANJE:

Katastarska parcela broj 123/2 KO Donja Gorica po listu nepokretnosti 6780 izdatim od Uprave za nekretnine, osnov prava svojine ima Stevović Irena. Na predmetnoj katastarskoj parceli po listu nepokretnosti i kopiji plana nema izgrađenih objekata.

Katastarska parcela broj 123/1 KO Donja Gorica po listu nepokretnosti 1296 izdatim od Uprave za nekretnine, osnov prava svojine ima Brajković Marko. Na predmetnoj katastarskoj parceli po listu nepokretnosti i kopiji plana izgrađeni su dva objekta : broj zgrade 1 i 2 - poslovne zgrade u vanprivredi

Listovi nepokretnosti 6780 i 1296 - prepis KO Donja Gorica i kopija plana biće sastavni dio UTU-ova.

PLANIRANO STANJE :

PROSTORNI I URBANISTIČKI POKAZATELJI

Broj UP	Površina UP (m ²)	Broj objekata	Namjena objekata	POSTOJEĆI PARAMETRI										PLANIRANI PARAMETRI										
				Spornost	Broj etaža	Površina prethodne zgrade objekta (m ²)	Površina prethodne pomoćne objekta (m ²)	GLAVNOG OBJETA (m ²)	BGP (m ²)	BGP POMOĆNOG (m ²)	Površina prethodne zgrade (m ²)	broj stambenih jedinica	BGP UKUPNA (m ²)	I ₁	I ₂	Površina pod objektom (m ²)	INDERS ZAHTJEVNI	Ukupna BGP (m ²)	INDERS ODRAŽENOSTI	broj stambenih jedinica	Max. spratnost	Namjena površine		
UP389	3.306	364	poslovni	P	1	282	/	282																
			poslovni	P	1	489			489			771			771	0,23	0,23	1.653	0,50	4.959	1,50	19	P+2	

Urbanistička parcela broj UP 389, površine 3306m², definisana je koordinatama tačaka, kako je prikazano u grafičkom prilogu.

SMJERNICE ZA IZDAVANJE URBANISTIČKO TEHNIČKIH USLOVA

Površine za mješovite namjene

Površine za mješovite namjene su površine koje su predviđene za stanovanje i za druge namjene koje ne predstavljaju značajnu smetnju stanovanju. U okviru zone sa mješovitom namjenom planirane su urbanističke parcele za izgradnju sledećih objekata:

- stanovanje i objekti koji ne ometaju stanovanje a koji služe za opsluživanje područja,
 - trgovina, ugostiteljstvo i objekti za smještaj turista,
 - privredni objekti, skladišta, stovarišta, koji ne predstavljaju bitniju smetnju pretežnoj namjeni,
 - objekti komunalnih servisa koji služe potrebama stanovnika.
- **Maksimalni Indeks zauzetosti 0,5.**
 - **Maksimalni Indeks izgrađenosti 1,5.**
- Povećanje vertikalnog gabarita moguće je do spratnosti date u grafičkom dijelu plana.
 - Krovove raditi kose, dvovodne ili viševodne, a daje se mogućnost projektovanja ravnog krova.
 - Kota poda prizemlja dozvoljena je do 1,00m od iznad kote konačnog uređenog nivelisanog terena oko objekata, u skladu sa Pravilnikom o bližem sadržaju i formi planskog dokumenta, član 102.
 - Daje mogućnost izgradnje suterenske ili podrumске etaže. Ukoliko podrumске i suterenske etaže služe za obezbjeđenje potrebnog kapaciteta mirujućeg saobraćaja unutar parcele i kao takve rasterećuju javne površine istih sadržaja, ne računaju se u bruto razvijenu građevinsku površinu po kojoj se obračunava indeks izgrađenosti. U bruto razvijenu građevinsku površinu ne obračunavaju se tehnički servisni prostori neophodni za funkcionisanje podzemne garaže i tehnički sistemi objekata, za razliku od ostalih funkcionalnih cjelina (magacini, ostave, poslovni prostori), u skladu sa Pravilnikom o bližem sadržaju i formi planskog dokumenta, član 111.
 - Podrumska etaža ne može biti veća od 80% površine urbanističke parcele.
 - Kada je postojeći indeks zauzetosti veći od Planom zadatog, nije dozvoljena dogradnja, a dozvoljava se nadgradnja objekta iznad postojećeg gabarita, uz uslov da se ispoštuje maksimalna spratnost, maksimalna planirana BGP i maksimalni indeks izgrađenosti. Ukoliko su indeks zauzetosti i indeks izgrađenosti veći od planom zadatih, objekat se zadržava u postojećim gabaritima.
 - Daje se mogućnost izgradnje stambenog dijela objekta (nije obavezujuća) u okviru objekta mješovite namjene čija je površina ne može biti veća od 50% ukupnog objekta. Investitor se može odlučiti za poslovno stambeni objekat ili poslovni objekat.
 - Maksimalna spratnost objekta data je u tabeli i na grafičkom prilogu.
 - Gradnju do maksimalne spratnosti moguće je izvoditi fazno, a što treba podržati adekvatnom tehničkom dokumentacijom, svaka faza mora predstavljati arhitektonsku cjelinu.
 - Građevinska linija na urbanističkim parcelama na kojima je planirana nova izgradnja, kao i građevinska linija dogradnje definisana je u grafičkom prilogu.
 - Građevinska linija dogradnje prema susjednim parcelama je na min. 2,0m ili na manju udaljenost uz prethodnu saglasnost susjeda
 - Građevinska linija podrumске etaže koja je u funkciji garažiranja može biti na 1,0m od susjedne parcele ili na manju udaljenost uz prethodnu saglasnost susjeda.

U skladu sa Zakonom o planiranju i uređenju prostora, urbanističko-tehnički uslovi su dati u sklopu plana kroz tekstualni dio i grafičke priloge. U daljem tekstu date su bliže smjernice za sprovođenje plana.

Parcelacija i regulacija

Kao osnov za izradu DUP-a poslužila je topografsko katastarska podloga koja je potpisana i ovjerena od strane nadležnog organa (23.11.2016.).

Ukupan izgrađeni prostor, zahvaćen ovim planom, je izdijeljen na urbanističke parcele, kao osnovne urbanističke cjeline. Na grafičkom prilogu "Parcelacija i regulacija" grafički su prikazane granice urbanističkih parcela.

Regulacija ukupnog zahvata plana počiva na saobraćajnim rješenjima, koordinatama i drugim podacima koji omogućavaju tačnost prenošenja na teren.

Građevinska linija definiše liniju do koje se može graditi i definisana je grafički na prilogu parcelacije.

Građevinska linija za nove objekte je linija do koje je dozvoljena gradnja i unutar koje se objekat razvija i oblikuje. Definisana je u odnosu na saobraćajnicu, što omogućava očitavanje neophodnih elemenata za prenošenje na teren.

Građevinska linija podzemne etaže može biti do min. 1,00m od susjedne parcele.

Regulaciona linija je linija koja dijeli javnu površinu od površina namjenjenih za druge namjene.

Urbanističke parcele date u grafičkim prilozima mogu se udruživati u okviru iste namjene ukoliko je to zahtjev investitora uz poštovanje planskih parametara za datu namjenu.

Kroz posebne grafičke priloge u fazi Predloga plana, date su koordinate urbanističkih parcela, građevinskih linija kao i koordinate regulacionih linija.

Ukoliko se Investitor odluči za faznu realizaciju po konstruktivnim i funkcionalnim cjelinama-lamelama, obavezna je izrada Idejnog rješenja za objekat u cjelini u kome će biti jasno naznačene faze realizacije.

Nivelacioni plan je urađen na osnovu kota terena prezentiranih na geodetskoj podlozi i tehničkih propisa. Predloženim nivelacionim rješenjem postignuti su nagibi saobraćajnica koji su dovoljni za odvođenje površinskih voda do slivnika atmosferske kanalizacije i dalje do recipijenta.

Kote koje su date u nivelacionom planu nijesu uslovne. Detaljnim snimanjem terena i izradom glavnih projekata saobraćajnica moguće su manje korekcije kota iz plana na način da se obezbijedi odvođenje atmosferskih voda sa lokacije principom samoodvodnjavanja.

Ukoliko urbanistička parcela neznatno odstupa od katastarke parcele može se izvršiti usklađivanje sa katastarskom parcelom.

Spratnost objekata data je na grafičkim prilozima kao granična spratnost, do koje se objekat može graditi.

U skladu sa članom 102 "**Pravilnika o bližem sadržaju i formi planskog dokumenta, kriterijumima namjene površina, elementima urbanističke regulacije i jedinstvenim grafičkim simbolima**" „ definisano je:

Podrum je podzemna etaža čiji vertikalni gabarit ne može nadvisiti relevantnu kotu terena 0.00m, čiji je horizontalni gabarit definisan građevinskom linijom GL0 i ne može biti veći od urbanističke parcele.

Suteren je nadzemna etaža kod koje se dio vertikalnog gabarita nalazi iznad kote konačno nivelisanog terena oko objekta i čiji su horizontalni gabariti definisani građevinskom linijom GL 1.

Tavan je dio objekta bez nadzotka isključivo ispod kosog ili lučnog krova, iznad međuspratne konstrukcije posljednje etaže i može imati minimalne otvore za svjetlo i ventilaciju. Tavan nije etaža. Ukoliko krovna konstrukcija i visina sljemena omogućavaju organizovanje prostora u svrhu stanovanja, taj prostor ulazi u obračun BGP 100%.

Svi potrebni urbanistički parametri obračunavaju se u skladu sa "Pravilnikom o bližem sadržaju i formi planskog dokumenta, kriterijumima namjene površina, elementima urbanističke regulacije i jedinstvenim grafičkim simbolima" („Sl. list CG, br.24/10 i i 33/14“) i Crnogorskim standardom MEST EN 15221-6.

PRIRODNE KARAKTERISTIKE

TOPOGRAFIJA

Podgorica se nalazi na sjevernom dijelu Zetske ravnice, u kontaktnoj zoni sa brdsko-planinskim zaleđem. Njen geografski lokalitet je određen sa 420 26l sjeverne geografske širine i 190 16l istočne geografske dužine.

Zemljište je ravno, na koti 44 - 45 metara nadmorske visine sa blagim padom ka jugu.

INŽENJERSKO - GEOLOŠKE KARAKTERISTIKE

Prema karti podobnosti za urbanizaciju terena urbanog područja Podgorice ovaj prostor spada u 1. kategoriju.

Ovaj teren čine šljunkovi i peskovi neravnomjernog granulometrijskog sastava i promenljivog stepena vezivosti. Nekad su to posve nevezani sedimenti a nekad su pravi konglomerati, praktično nestišljivi. Konglomerati se drže ne samo u vertikalnim odsecima već i u potkopima i svodovima.

Teren je ocjenjen kao stabilan, nosivosti 30-50 KN/m²

SEIZMIČKE KARAKTERISTIKE

Sa makroseizmičkog stanovišta Podgorica se nalazi u okviru prostora sa vrlo izraženom seizmičkom aktivnošću. Prema Seizmološkoj karti gradsko područje je obuhvaćeno sa 8^o MCS skale, kao maksimalnog intenziteta očekivanog zemljotresa za povratni period od 100 godina, sa vjerovatnoćom pojave 63%.

Seizmički hazard za ovaj prostor odnosi se na dva karakteristična modela terena konglomeratisane terase, tj. za model C1 gdje je debljina sedimenata površinskog sloja (do podine) manja od 35 m, i model C2 gdje je ta debljina veća od 35 m.

Dobijeni parametri su sljedeći:

- koeficijent seizmičnosti K_s 0,079 - 0,090
- koeficijent dinamičnosti K_d 1,00 > K_d > 0,47
- ubrzanje tla $Q_{max}(q)$ 0,288 - 0,360
- intenzitet u (MCS) 9^o MCS

HIDROLOŠKE KARAKTERISTIKE

Nivo podzemne vode je nizak i iznosi 16-20 m ispod nivoa terena.

KLIMATSKI USLOVI

Klimatske karakteristike

Urbano područje Podgorice karakteriše slabije modifikovan maritimni uticaj Jadranskog mora. Zime su blage, sa rijetkim pojavama mrazeva, dok su ljeta žarka i suva. Izrazito velike mikroklimatske razlike unutar gradskog područja ne mogu se očekivati obzirom na relativnu topografsku ujednačenost i ne tako velike i guste komplekse visoke gradnje.

Temperatura vazduha

U Podgorici je registrovana srednja godišnja temperatura od 15,5° C. Prosječno najhladniji mjesec je januar sa 5° C, a najtopliji jul sa 26,7° C.

Maritimni uticaj ogleda se u toplijoj jeseni od proljeća za 2,1° C, sa blažim temperaturnim prelazima zime u ljeto, od ljeta u zimu.

U toku vegetacionog perioda (april - septembar) prosječna temperatura vazduha iznosi 21,8°C, dok se srednje dnevne temperature iznad 14° C, javljaju od aprila do oktobra. Srednji vremenski period u kome je potrebno grijanje stambenih i radnih prostorija proteže se od 10 novembra do 30 marta, u ukupnom trajanju od 142 dana.

Vlažnost vazduha

Prosječna relativna vlažnost vazduha iznosi 65,6%, sa max od 77,2% u novembru i min od 49,4% u julu. Tokom vegetacionog perioda, prosječna relativna vlažnost vazduha je 56,7%.

Osunčanje, oblačnost i padavine

Srednja godišnja suma osunčanja iznosi 2.456 časova. Najsunčaniji mjesec je jul sa 344,1, a najkraće osunčanje ima decembar sa 93,0 časova. U vegetacionom periodu osunčanje traje 1.658 časova.

Godišnji tok oblačnosti ima prosječnu vrijednost od 5,2 desetina pokrivenosti neba. Najveća oblačnost je u novembru 7,0, a najmanja u avgustu 2,8. Prosječna vrijednost oblačnosti u vegetacionom periodu je 4,3.

Srednji prosjek padavina iznosi 1.692 mm godišnje, sa maksimumom od 248,4 mm, u decembru i minimumom od 42,0 mm, u julu. Padavinski režim oslikava neravnomjernost raspodjele po mjesecima, uz razvijanje ljetnjih lokalnih depresija sa nepogodama i pljuskovima. Vegetacioni period ima 499,1 mm padavina ili 20,6 % od srednje godišnje količine.

Period javljanja sniježnih padavina traje od novembra do marta, sa prosječnim trajanjem od 5,4 dana, a snijeg se rijetko zadržava duže od jednog dana.

Pojave magle, grmljavine i grada

Prosječna godišnja čestina pojave magle iznosi 9 dana, sa ekstremima od 1 do 16 dana. Period javljanja magle traje od oktobra do juna, sa najčešćom pojavom u decembru i januaru (po 2,6 dana).

Nepogode (grmljavine) javljaju se u toku godine prosječno 53,7 dana, sa maksimumom od 7,7 dana, u junu i minimumom od 1,9 dana, u januaru.

Pojava grada registruje se u svega 0,9 dana prosječno godišnje, sa zabilježenim maksimumom od 4 dana.

Vjetrovi

Učestalost vjetrova i tišina izražena je u promilima, pri čemu je ukupan zbir vjetrova iz svih pravaca i tišina uzet kao 1000 ‰.

Najveću učestalost javljanja ima sjeverni vjetar sa 227 ‰, a najmanju istočni sa 6 ‰. Sjeverni vjetar se najčešće javlja ljeti, a najrjeđe u proljeće.

Tišine ukupno traju 380 ‰, sa najvećom učestalošću u decembru, a najmanjom u julu.

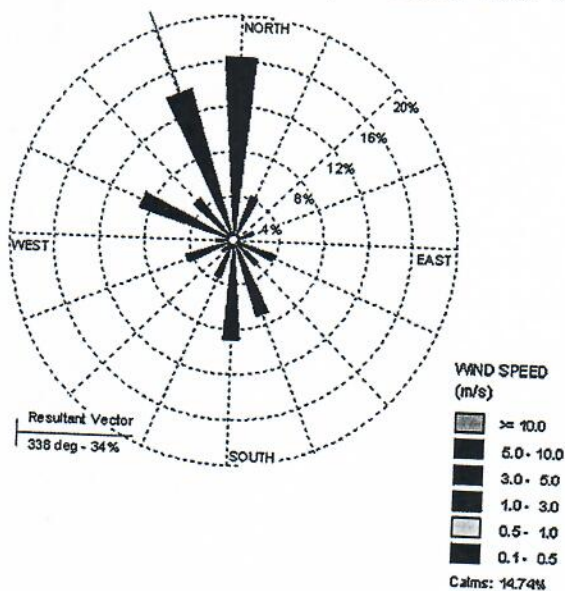
Najveću srednju brzinu godišnje ima sjeveroistočni vjetar (6,2 m/sec), koji najveću vrijednost bilježi tokom zime (prosječno 8,9 m/sec). Maksimalna brzina vjetra od 34,8 m/sec. (125,3 km/čas i pritisak od 75,7 kg/m²) zabilježena je kod sjevernog vjetra. Jaki vjetrovi su najčešći u zimskom periodu sa prosječno 20,8 dana, a najrjeđi ljeti sa 10,8 dana. Tokom vegetacionog perioda jaki vjetrovi se javljaju prosječno 22,1 dan.

OCJENA S ASPEKTA PRIRODNIH USLOVA

Sa aspekta prirodnih uslova, ovo područje ima niz povoljnosti za izgradnju i urbanizaciju.

Ravan teren, nizak nivo podzemnih voda kao i dobra stabilnost terena su karakteristike koje idu u prilog gradnje.

Klimatski uslovi su, kao i na cijeloj teritoriji grada, povoljni za gradnju tokom cijele godine. Pri izgradnji, odnosno planiranju objekata treba voditi računa o nepovoljnim uslovima vjetra, sunca i kiše.



Prirodne karakteristike planskog područja

Položaj i reljef

Podgorica se nalazi na sjevernom dijelu Zetske ravnice, u kontaktnoj zoni sa brdsko-planinskim zaleđem. Njen geografski lokalitet je određen sa 42 026I sjeverne geografske širine i 190 16I istočne geografske dužine.

Najveći dio Podgorice leži na fluvio-glacijalnim terasama rijeke Morače i njene lijeve pritoke Ribnice,

na prosječnoj visini od 44,5 m.n.m.

Područje koje se obrađuje predmetnim planskim dokumentom nalazi se na središnjem dijelu zahvata DUP-a "Donja Gorica" i obuhvata prostor koji u pravcu sjever – jug u najvećem dijelu prati koridor DV 110kV od TS 380/110, TG II „Mareza“ do RP 110/10 kV KAP-a i u pravcu zapad – istok koridor Cetinjskog puta.

Teren u zahvatu plana je relativno ravan, sa blagim nagibom prema rijeci Morači, manjim od 5°.

Sa geomorfološkog aspekta ovaj prostor pripada glaciofluvijalnim sedimentima. Glaciofluvijalni sedimenti su predstavljeni pijeskom, šljunkom i većim oblucima, a izgrađuju najveći dio Zetske ravnice (dostižući debljinu i do 90 m) i terase pored vodotoka Morače, Male rijeke, Ribnice, Sitnice i Cijevne u kanjonskom dijelu vodotoka. Ovi zrnasti sedimenti su tu i tamo manje ili više vezani čineći konglomerate. Takođe, prisutni su i aluvijalni sedimenti, predstavljeni zaobljenim pijeskom, šljunkom i valucima, a redovno se javljaju u koritima rijeka Morače, Male rijeke, Cijevne, Ribnice i Sitnice.

Urbanističko-tehnički uslovi za pejzažno uređenje

Zelenilo poslovnih objekata (ZPO) - U okviru površina mješovite namjene planirane su zelene površine poslovnih objekata. U skladu sa namjenom objekata, organizuju se u vidu poluotvorenih, parterno uređenih zelenih površina sa popločanim stazama, platoima i drugim vrtno-arhitektonskim elementima. Kompozicijom zasada, izborom vrsta, koloritskim efektima i organizacijom površina naglasiti poslovni karakter objekata i formirati prijatne ambijente. Koristiti savremena pejzažno-arhitektonska rješenja usklađena sa arhitekturom objekata i karakterom predjela.

Uslovi za uređenje:

- kod isključivo poslovnih objekat min. 20% površine parcele mora biti pod zelenilom, a kod objekata poslovanja i stanovanja min. 30%
- sadnju vršiti u manjim grupama (drvenasto - žbunasti zasadi) i u vidu solitera u kombinaciji sa parternim zasadima (travnjaci, pokrivači tla, perene, jednogodišnje cvijeće, žbunasti zasadi, bordure, žive ograde)
- uz ograde planirati žive ograde i linearne zasade visokog drveća kao vizuelna barijera od susjednih sadržaja
- duž parking prostora formirati drvorede u skladu sa smjernicama datim za ovu kategoriju zelenila
- kod izbora biljnog materijala i kompozicije zasada voditi računa o spratnosti, ritmu i koloritu kao i o vizurama prema fasadama
- dispoziciju zelenila uskladiti sa mjerama energetske efikasnosti u pogledu uticaja na mikroklimu, zaštitu od sunca i vjetra
- izbjegavati šarenilo vrsta, formi i kolorita
- formirati kvalitetne travnjake otporne na sušu i gaženje
- koristiti visokodekorativne biljne vrste
- pejzažno uređenje uskladiti sa trasama podzemnih instalacija
- u kombinaciji sa zelenilom moguće je koristiti i građevinski materijal (kamen, rizla, drvo, staklo i sl.)
- za zastore koristiti moderne materijale usklađene sa arhitekturom objekata i ambijentalnim karakteristikama
- ostali uslovi u skladu sa Opštim uslovima za pejzažno uređenje.

Radi funkcionalnog uređenje prostora oko novih stambenih jedinica mješovite namjene moguće je uređenje u vidu blokova. Da bi se postiglo formiranje osnovnih elemenata bloka neophodno je povezati tj. udružiti urb. parcele iste namjene u jedinstven kompleks, pri čemu bi se izbjegla usitnjenost parcela i omogućilo formiranja *Blokovsko zelenilo*. Blokovsko zelenilo sa pratećim sadržajima predstavljai prijatno mjesto kako za igru djece tako i za miran odmor odraslih.

MJERE ZAŠTITE

Mjere zaštite životne sredine

U odnosu na planiranu namjenu potrebno je u fazi implementacije predmetnog plana sprovesti čitav niz legislativnih, planskih, organizacionih, tehničko-tehnoloških mera zaštite kako bi se predupredila eventualna zagađenja.

Zaštita životne sredine pre svega podrazumeva poštovanje svih propisa utvrđenih zakonskom regulativom. U tom kontekstu je, na osnovu planiranih namena na prostoru koji je predmet DUP-a, dominantno potrebno primenjivati propozicije sledećih zakonskih i podzakonskih akata:

- Zakona o životnoj sredini („Službeni list CG“, broj 48/08, 40/10 i 40/11);

- Zakona o integrisanom sprečavanju i kontroli zagađivanja životne sredine („Službeni list RCG”, br. 80/05);
- Zakona o procjeni uticaja na životnu sredinu („Službeni list RCG”, br. 80/05, 40/10, 73/10, 40/11 i 27/13);
- Zakona o vodama („Službeni list CG”, br 27/07);
- Zakona o zaštiti vazduha („Službeni list CG”, br. 25/10);
- Zakona o zaštiti od buke u životnoj sredini („Službeni list CG”, br. 28/11);
- Zakona o upravljanju otpadom („Službeni list CG”, br. 64/11);
- Pravilnika o graničnim vrijednostima nivoa buke u životnoj sredini („Sl. list RCG”, br. 75/06);
- Uredbe o zaštiti od buke („Službeni list RCG”, br. 24/95, 42/00);
- Uredbe o projektima za koje se vrši procjena uticaja na životnu sredinu („Službeni list RCG”, br. 20/07);
- Uredbe o klasifikaciji i kategorizaciji površinskih i podzemnih voda („Službeni list RCG”, br. 27/07);
- Pravilnika o kvalitetu i sanitarno tehničkim uslovima za ispuštanje otpadnih voda u recipijent i javnu kanalizaciju, načinu i postupku ispitivanja kvaliteta otpadnih voda, minimalnom broju ispitivanja i sadržaju izvještaja o utvrđenom kvalitetu otpadnih voda („Službeni list RCG”, br. 45/08);
- Pravilnika o emisiji zagađujućih materija u vazduh („Službeni list RCG”, br. 25/01).

Prilikom sprovođenja DUP-a, potrebno je sprovoditi sledeće smjernice/mjere zaštite životne sredine:

Opšte mjere zaštite

- obaveza je investitora da se, prilikom izrade tehničke dokumentacije za objekte koji mogu izazvati zagađenja životne sredine, obrati nadležnom organu za poslove zaštite životne sredine sa Zahtjevom o potrebi izrade Procjene uticaja na životnu sredinu u skladu sa propozicijama Zakon o procjeni uticaja na životnu sredinu i Uredbom o projektima za koje se vrši procjena uticaja na životnu sredinu;
- prije izgradnje objekata potrebno je prostor opremiti svom potrebnom komunalnom infrastrukturom kako bi se izbjegla oštećena i zagađenja osnovnih činilaca životne sredine;
- izgradnja objekata, izvođenje radova, odnosno obavljanje tehnološkog procesa, može se vršiti pod uslovom da se ne izazovu trajna oštećenja, zagađivanje ili na drugi način degradiranje životne sredine;

Mjere za zaštitu voda

- sve objekte je potrebno priključiti na kanalizacioni sistem, a ukoliko to iz tehničkih razloga nije moguće, za takve objekte obezbijediti izgradnju/postavljanje vodonepropusnih septičkih jama i njihovo redovno održavanje/praznjenje od strane nadležne institucije;
- nakon ispuštanja prečišćene otpadne vode u recipijent ne smije se ni u kom slučaju narušiti kvalitet recipijenta odnosno recipijent mora ostati u okviru klase i kategorije recipijenta predviđene Uredbom o klasifikaciji i kategorizaciji površinskih i podzemnih voda i Zakonom o vodama;
- potrebno je da otpadne vode imaju kvalitet komunalne vode, odnosno otpadne vode koja se može upuštati u kanalizaciju po Pravilniku o kvalitetu i sanitarno tehničkim uslovima za ispuštanje otpadnih voda u recipijent i javnu kanalizaciju, načinu i postupku ispitivanja kvaliteta

otpadnih voda, minimalnom broju ispitivanja i sadržaju izvještaja o utvrđenom kvaliteti otpadnih voda. U slučaju da kvalitet otpadne vode ne ispunjava kvalitet komunalne otpadne vode potrebno je izvršiti prečišćavanje prije upuštanja u kanalizacioni sistem;

- zabranjeno je upuštanje fekalne kanalizacije u bilo koji objekat za odvođenje kišne kanalizacije kao i upuštanje kišnicu u fekalnu kanalizaciju;
- za tretman atmosferskih voda sa manipulativnih saobraćajnih površina, posebno za parking u funkciji planiranih objekata predvidjeti separatore ulja i taložnike kako bi se spriječilo njihovo rasipanje i obezbijediti njihovo redovno održavanje od strane nadležne službe;
- vršiti kontrolu kvaliteta vode i izvora zagađivanja, zabranom i ograničavanjem unošenja u vode opasnih i štetnih materija- supstanci;

Mjere za zaštitu vazduha

- unapređenjem saobraćajne mreže (proširivanje i asfaltiranje ulica, preusmjerenje saobraćajnih tokova i iznalaženje i realizacija arhitektonskih, građevinskih i hortikulturnih rješenja između saobraćajnica i objekata) smanjiće se zagađenost ulica i zagađenost vazduha uz glavnu i druge ulice;
- obezbjeđivanjem redovnog pranja ulica obustaviće se smanjenje zagađenosti prašinom sa kolovoza;
- sa aspekta zaštite vazduha od zagađivanja potrebno je uspostaviti sistem za kontrolu kvaliteta vazduha i izvršiti popis izvora zagađenja. Projekcije budućeg stanja iziskuju potrebu monitoringa integralnog zagađenja vazduha;

Mjere za zaštitu zemljišta

- posebnim mjerama smanjivati rizike od zagađivanja zemljišta pri skladištenju, prevozu i pretakanju naftnih derivata ili opasnih hemikalija;
- predvidjeti preventivne i operativne mjere zaštite, reagovanja i postupke sanacije za slučaj havarijskog izlivanja opasnih materija u zemljište;

Mjere za zaštitu od buke

- Legislativom su određeni najviši dopušteni nivoi buke. Buka štetna po zdravlje je svaki zvuk iznad granične vrijednosti. Zaštita od buke obuhvata mjere koje se preduzimaju u cilju:
- sprječavanja ili smanjivanja štetnih uticaja buke na zdravlje ljudi i životnu sredinu;
- utvrđivanja nivoa izloženosti buci u životnoj sredini na osnovu domaćih i međunarodno prihvaćenih standarda;
- prikupljanja podataka o nivou buke u životnoj sredini i obezbjeđivanja njihove dostupnosti javnosti;
- postizanja i očuvanja zadovoljavajućeg nivoa buke u životnoj sredini.

Zaštita od buke postiže se:

- uspostavljanjem sistema kontrole izvora buke;
- planiranjem, praćenjem, sprječavanjem i ograničavanjem upotrebe izvora buke;
- podizanjem pojaseva zaštitnog zelenila i tehničkih barijera na najugroženijim lokacijama (pojasevi uz postojeće i planirane saobraćajnice);

- izradom akustičkih karata na bazi jedinstvenih indikatora buke i metoda procjene buke u životnoj sredini;
- izradom akcionih planova kratkoročnih, srednjoročnih i dugoročnih mjera zaštite od buke u životnoj sredini.

Mjerama zaštite od buke sprječava se nastajanje buke, odnosno smanjuje postojeća buka na granične vrijednosti nivoa buke. Mjere zaštite od buke vezane su za izbor i upotrebu niskobučnih mašina prilikom izgradnje objekata, uređaja, sredstava za rad i transport, a sprovode se primjenom najbolje dostupnih tehnika koje su tehnički i ekonomski isplative.

Mjere upravljanja otpadom

- obezbijediti dovoljan broj kontejnera za prikupljanje otpada i njegovo redovno pražnjenje i odvoženje sa lokacije u skladu sa uslovima nadležnog komunalnog preduzeća;
- čvrsti otpad sakupljati samo na vodonepropusnim površinama, a dinamiku evakuacije otpada uskladiti sa potrebama i na način da se ne dozvoli stvaranje količina otpada koji po kapacitetu prevazilazi mogućnosti kontejnera da ih prihvati;
- obezbijediti potreban prostor, potrebne uslove i opremu za sakupljanje, razvrstavanje i privremeno čuvanje otpadnih materija u skladu sa Zakonom o upravljanju otpadom i drugim propisima kojima se uređuje postupanje sa različitim tipovima otpada;
- prikupljeni čvrsti otpad (sekundarne sirovine) razvrstavati i odlagati u zasebne kontejnere. Sekundarne sirovine predavati ovlašćenoj organizaciji;
- nije dozvoljeno odlaganje otpadnih materija na nepokrivenom i nebetoniranom prostoru.

Određivanje lokacije za postavljanje kontejnerskih boksova prema smjernicama JP Komunalno, a u skladu sa Zakonom o Odlaganju otpada ("Sl. list Crne Gore", br. 64/11 od 29.12.2011). Preporuka Obradivača je da se koriste kolsko pješačke površine za postavljanje novih kontejnerskih boksova ukoliko postojeći ne zadovoljavaju kapacitete.

Mjere zaštite kulturnih dobara

Ukoliko se prilikom izvođenja građevinskih i zemljnih radova bilo koje vrste na području zahvata naiđe na nalazište ili nalaze arheološkog značenja, prema članu 87 i članu 88. Zakona o zaštiti kulturnih dobara (Sl. List RCG, br. 49/10, 49/11 i 44/17) pravno ili fizičko lice koje neposredno izvodi radove, dužno je prekinuti radove i o nalazu bez odgađanja obavijestiti Ministarstvo kulture i Upravu za zaštitu kulturnih dobara radi utvrđivanja daljeg postupka.

Mjere zaštite od elementarnih i drugih nepogoda

Mjere zaštite od elementarnih nepogoda podrazumijevaju preventivne mjere kojima se sprečava ili ublažava dejstvo elementarnih nepogoda:

- Prirodne nepogode (zemljotres, požari, klizanje tla, vjetrovi);
- Nepogode izazvane djelovanjem čovjeka (havarije industrijskih postrojenja, požari velikih razmjera, eksplozije i dr.);
- drugi oblik opšte opasnosti (tehničko-tehnološke i medicinske katastrofe, kontaminacija, pucanje brana i dr.).

Štete izazvane elementarnim nepogodama u Crnoj Gori su velike. Naročito su izražene štete od zemljotresa, požara, poplava, klizišta i jakih vjetrova. Pošto su štete od elementarnih nepogoda po karakteru slične ratnim katastrofama, ciljevi i mjere zaštite su djelimično identične. Za prostor zahvata

ovog planskog dokumenta najveću opasnost predstavljaju tehničko tehnološke katastrofe i kontaminacija.

U cilju zaštite od elementarnih nepogoda postupiti u skladu sa Zakonom o zaštiti i spašavanju (Sl. list CG broj 13/2007) i Pravilnikom o mjerama zaštite od elementarnih nepogoda (Sl. list RCG broj 8/1993).

Uslovi i mjere zaštite od zemljotresa

U cilju zaštite od zemljotresa, postupiti u skladu sa odredbama Pravilnika o tehničkim normativima za izgradnju objekata u seizmičkim područjima (Službeni list SFRJ br.52/90).

Sve proračune seizmičke stabilnosti zasnivati na posebno izrađenim podacima mikroseizmičke reonizacije, a objekte od zajedničkog značaja računati za 1 stepen više od seizmičkog kompleksa.

Objekte koji ne spadaju u visokogradnju realizovati u skladu sa Pravilnikom o tehničkim propisima za građenje u seizmičkim područjima (Sl.list SFRJ br.39/64).

Zaštita od požara

Mjere zaštite od požara i eksplozija se sprovode:

- poštovanjem propisanih rastojanja između objekata različitih namjena kako bi se spriječilo širenje požara sa jednog objekta na drugi, kao i vertikalnih gabarita;
- izgradnjom saobraćajnica propisane širine tako da omoguće prolaz vatrogasnim vozilima do svih parcela i objekata na njima, kao i garažama, manevrisanje vatrogasnih vozila, kao i nesmetani saobraćajni tok;
- pravilnim odabirom materijala i konstrukcije kako bi se povećao stepen otpornosti zgrade ili požarnog segmenta prema požaru;
- izgradnjom hidrantske mreže sa pravilnim rasporedom nadzemnih hidranata;
- uvlačenjem zelenih pojaseva prema centralnoj zoni naselja, osim visokovredne komponentne uređenja prostora, dobijaju se privremene saobraćajnice u vanrednim prilikama za evakuaciju korisnika prostora i kretanje operativnih jedinica;
- prilikom izrade investiciono-tehničke dokumentacije obavezno izraditi projekte ili elaborate zaštite od požara (i eksplozija ako se radi o objektima u kojima se definišu zone opasnosti od požara i eksplozija), planove zaštite i spasavanja prema izrađenoj procjeni ugroženosti za svaki hazard posebno i za navedenu dokumentaciju pribaviti odgovarajuća mišljenja i saglasnost u skladu sa Zakonom;
- za objekte u kojima se u skladište, pretaču, koriste ili u kojim se vrši promet opasnih materija obavezno pribaviti mišljenje na lokaciju od nadležnih organa kako ti objekti svojim zonama opasnosti ne bi ugrozili susjedne objekte;
- djelovanjem vatrogasnih jedinica opštine Podgorica u vanrednim situacijama (vatrogasnim ekipama omogućiti pristup lokalnim saobraćajnicama i najbližim vodnim objektima).

Prilikom izrade tehničke dokumentacije pridržavati se sljedeće zakonske regulative: Zakon o zaštiti i spašavanju („Sl. Crne Gore“ br 13/07, 05/08, 86/09 i 32/11), Pravilnik o tehničkim normativima za hidrantsku mrežu za gašenje požara (SL.SFRJ , br 30/91), Pravilnik o tehničkim normativima za pristupne puteve, okretnice i uređenje platoe za vatrogasna vozila u blizini objekata povećanog rizika od požara (Sl.SFRJ, br.8/95), Pravilnik o tehničkim normativima za zaštitu visokih objekata od požara (SL.SFRJ, br. 7/84), Pravilnik o tehničkim normativima za zaštitu skladišta od požara i eksplozija (SL.SFRJ, br.24/87), Pravilnik o izgradnji postrojenja za zapaljive tečnosti i o uskladištenju i pretakanju zapaljivih tečnosti (SL.SFRJ, br.20/71 i uskladištenju i pretakanju goriva (SL. SFRJ, br.27/71), Pravilnik o izgradnji postrojenja za tečni naftni gas i o uskladištavanju i pretakanju tečnog naftnog gasa (SL. SFRJ, br.24/71 i 26/71).

Mjere zaštite korišćenjem alternativnih izvora energije

U cilju racionalizacije potrošnje energije i sve izraženijih zahtjeva za zaštitom čovjekove okoline predlažu se dvije osnovne mjere: štednja i korišćenje alternativnih izvora energije.

Osnovna mjera štednje je poboljšanje toplotne izolacije prostorija, koja ne dozvoljava pregrevanje dok u zimskom zadržava toplotu. Osim odgovarajuće termoizolacije potrebno je voditi računa o adekvatnoj veličini otvora vodeći računa o mikroklimatskim uslovima ovog podneblja.

Energetske potrebe u ovom području mogu se podmiriti iz nekonvencijalnih primarnih izvora, kao što su energija vode i energija direktnog sunčevog zračenja. Treba težiti da se primjenjuju one energetske transformacije gdje nema izgaranja ni proizvodnje ugljendioksida.

Prilikom izrade projektne dokumentacije primijeniti Zakon o zaštiti i spašavanju (Sl. list CG br. 13/07, smjernice Nacionalne strategije za vanredne situacije i nacionalni i opštinski planovi zaštite i spašavanja. Prilikom izrade projektne dokumentacije obavezno izraditi Projekat ili Elaborat zaštite od požara (i eksplozija ako se radi o objektima u kojima se definišu zone opasnosti od požara i eksplozija) i planovi zaštite i spašavanja prema izraženoj procjeni ugroženosti za svaki hazard posebno, te na navedeno pribaviti saglasnosti i mišljenja u skladu sa Zakonom.

Mjere energetske efikasnosti

Poboljšanje energetske efikasnosti posebno se odnosi na ugradnju ili primjenu niskoenergetskih zgrada, unaprijeđenje uređaja za klimatizaciju i pripremu tople vode koriscenjem solarnih panela za zagrijavanje, unaprijeđenje rasvjete upotrebom izvora svjetla sa malom instalisanom snagom (LED), koncepta inteligentnih zgrada (upravljanje potrošnjom energije glavnih potrošaca sa centralnog mjesta). Sve nabrojane mogućnosti se u određenoj mjeri mogu koristiti pri izgradnji objekata na području zahvata.

Kada su u pitanju obnovljivi izvori energije, posebno treba naglasiti potencijalnu primjenu energije direktnog sunčevog zračenja.

Sunčeva energija se kao neiscrpan izvor energije u zgradama koristi na tri načina:

1. pasivno - za grijanje i osvjtljenje prostora,
2. aktivno - sistem kolektora za pripremu tople vode,
3. fotonaponske sunčane ćelije za proizvodnju električne energije.

Na ovom području postoje mogućnosti za sva tri načina korišćenja sunčeve energije – za grijanje i osvjtljavanje prostora, grijanje vode (klasični solarni kolektori) i za proizvodnju električne energije (fotonaponske ćelije).

U ukupnom energetsom bilansu kuća važnu ulogu igraju toplotni efekti sunca. U savremenoj arhitekturi puno pažnje posvećuje se prihvatu sunca i zaštiti od pretjeranog osunčanja, jer se i pasivni dobici toplote moraju regulisati i optimizovati u zadovoljavajuću cjelinu. Ako postoji mogućnost orijentacije kuće prema jugu, staklene površine treba koncentrisati na južnoj fasadi, dok prozore na sjevernoj fasadi treba maksimalno smanjiti da se ograniče toplotni gubici. Pretjerano zagrijavanje ljeti treba spriječiti sredstvima za zaštitu od sunca, pokretnim sunčanim zastorima od materijala koji sprečavaju prodor UV zraka koji podižu temeperaturu, usmjeravanjem dnevnog svjetla, zelenilom, prirodnim provjetravanjem i sl. Savremeni tzv. "daylight" sistemi koriste optička sredstva da bi podstakli refleksiju, lomljenje svjetlosnih zraka, ili za aktivni ili pasivni prihvati svjetla. Savremene

pasivne kuće danas se definišu kao građevine bez aktivnog sistema za zagrijavanje konvencionalnim izvorima energije.

Za izvedbu objekata uz navedene energetske mjere potrebno je primjenjivati (uz prethodnu pripremu stručnu i zakonodavnu) Direktivu 2002/91/EC Evropskog parlamenta (Directive 2002/91/EC of the European Parliament and of the Council of 16 December 2002 on the energy performance of buildings (Official Journal L 001,04/01/2003) o energetske svojstvima zgrada, što podrazumijeva obavezu izdavanja certifikata o energetske svojstvima zgrade, kome rok valjanosti nije duži od 10 god.

Korišćenje solarnih kolektora se preporučuje kao mogućnost određene uštede u potrošnji električne energije, pri čemu se mora povesti računa da ne budu u koliziji sa karakterističnom tradicionalnom arhitekturom.

Za proizvodnju električne energije pomoću fotonaponskih elemenata, potrebno je uraditi prethodnu sveobuhvatnu analizu tehničkih, ekonomskih i ekoloških parametara.

Konstruktivni sistem:

Konstrukciju objekta racionalno prilagoditi arhitektonskom rješenju uz pridržavanje važećih propisa i pravilnika iz ove oblasti:

- PBAB 87 /"Sl.list SFRJ" 11/87/;
- Pravilniku o tehničkim normativima za izgradnju objekata visokogradnje u seizmičkim područjima /SL.list SFRJ" broj 31/81, 49/82, 21/88 i 52/90;
- Korisna opterećenja stambenih i javnih zgrada (JUS U.C7.121 /1988)
- Opterećenje vjetrom (JUS U.C7.110 /1991 , JUS U.C7.111 /1991, JUS U.C7.112 /1991 , JUS U.C7.113 /1991)
- Pravilnik o tehničkim normativima za temeljenje građevinskih objekata
- Pravilnik o tehničkim normativima za zidane zidove (sl. list SFRJ br.87/91)

I n f r a s t r u k t u r a :

Parkiranje

Parkiranje u granicama plana rješavano je u funkciji planiranih namjena. Namjena površina na prostoru predmetnog plana je stanovanje male gustine, mješovita namjena i površine za školstvo i socijalnu zaštitu i površina za groblje. Veliki dio plana zauzima individualno stanovanje koji već i u postojećem stanju rješavaju parkiranje vozila na svojim parcelama. U konceptu se predviđa da se mjesta za stacioniranje vozila obezbijede na otvorenim parkiralištima, u dvorištima objekata i u garažama u objektima.

Posebne površine za parkiranje vozila su predviđene uz Ulicu 8, na parceli iza groblja gdje je planiran parking kapaciteta 44 parking mjesta.

Pri gradnji novih i rekonstrukciji postojećih objekata obaveza je Investitora da obezbijedi parkiranje na svojoj parceli na kojoj se objekat gradi prema važećem normativu za parkiranje.

Planirani kapaciteti za parkiranje projektovani su na bazi slijedećih normativa zasnovanih po normativima Pravilnika o bližem sadržaju i formi planskog dokumenta, a saglasno stepenu motorizacije u Podgorici:

- | | |
|--|--------------------------|
| -Stanovanje (na 1000 m ²) | 15 parking mjesta; |
| - Zdravstvena zaštita (na 1000 BRGP m ²) | 30 parking mjesta; |
| -Poslovanje (na 1000 m ²) | 30 parking mjesta; |

Elektroenergetika:

- Pri izradi projekta poštovati Tehničke preporuke EPCG (koje su dostupne na sajtu EPCG):
- Tehnička preporuka za priključenje potrošača na niskonaponsku mrežu TP-2 (dopunjeno izdanje)
 - Tehnička preporuka – Tipizacija mjernih mjesta

Mjesto i način priključenja objekta na elektroenergetsku mrežu odrediće nakon izrade projektne dokumentacije stručne službe FC Distribucije - region 2.

DUP-om Gornja Gorica 2 - zona A planirano da se objekti iz trafo reona V kojem pripada UP 389 napajaju sa MBTS 10/0,4 kV "Gornja Gorica 4" proširenje na 1000 kVA.

Elektronska komunikaciona infrastruktura

Smjernice i UTU

Kućnu instalaciju u poslovnim objektima, treba izvoditi u RACK ormarima, u zasebnim tehničkim prostorijama.

Na isti način izvesti i ormariće za koncentraciju instalacije za potrebe kablovske distribucije TV signala, sa opremom za pojačavanje TV signala.

Kućnu instalaciju u svim prostorijama realizovati elektronskim komunikacionim kablovima koji će omogućavati korišćenje naprednijih servisa koji se pružaju ili čije se pružanje tek planira, FTP kablovima cat 6 i cat 7 i kablovima sa optičkim vlaknima, ili drugim kablovima sličnih karakteristika i provlačiti kroz PVC cijevi, sa ugradnjom odgovarajućeg broja kutija, s tim da u svakom poslovnom prostoru treba predvidjeti minimalno po 4 instalacije.

U slučaju da se trasa kanalizacije za potrebe elektronske komunikacione infrastrukture poklapa sa trasom vodovodne kanalizacije i trasom elektro instalacija, treba poštovati propisana rastojanja, a dinamiku izgradnje vremenski uskladiti.

Hidrotehničke instalacije :

Instalacije vodovoda i kanalizacije projektovati u svemu prema važećim propisima i normativima za tu vrstu objekata, a priključiti ih na gradsku distributivnu mrežu prema uslovima koje je Investitor dužan da pribavi od JP "Vodovod i kanalizacija" - Podgorica.

U prilogu se daju trase postojećih i DUP-om planiranih vodova.

Projekat hidrotehničkih instalacija raditi u skladu sa važećim tehničkim propisima i normativima i na isti pribaviti saglasnost od davaoca uslova priključenja.

OSTALI USLOVI :

Projekat uraditi u skladu sa izdatim urbanističko-tehničkim uslovima kod ovlašćenog privrednog društva koje je upisano u centralni registar Privrednog suda za obavljanje djelatnosti izrade tehničke dokumentacije I koje ispunjavaju uslove propisane Zakonom o uređenju prostora i izgradnji objekata ("Sl.List CG", broj 064/17 od 06.10.2017.g).

Projektnu dokumentaciju, reviziju tehničke dokumentacije uraditi u skladu sa Zakona o uređenju prostora i izgradnji objekata (« Sl.List CG«, broj 064/17 od 06.10.2017 godine) a u skladu sa Pravilnikom o načinu izrade, razmjeri I bližoj sadržini tehničke dokumentacije

Ovlašćeno službeno lice II
za izgradnju i legalizaciju objekata

Risto Lučić, dipl.inž.el.



Prilozi:

- Grafički prilozi iz DUP-a
- List nepokretnosti i kopija katastarskog plana

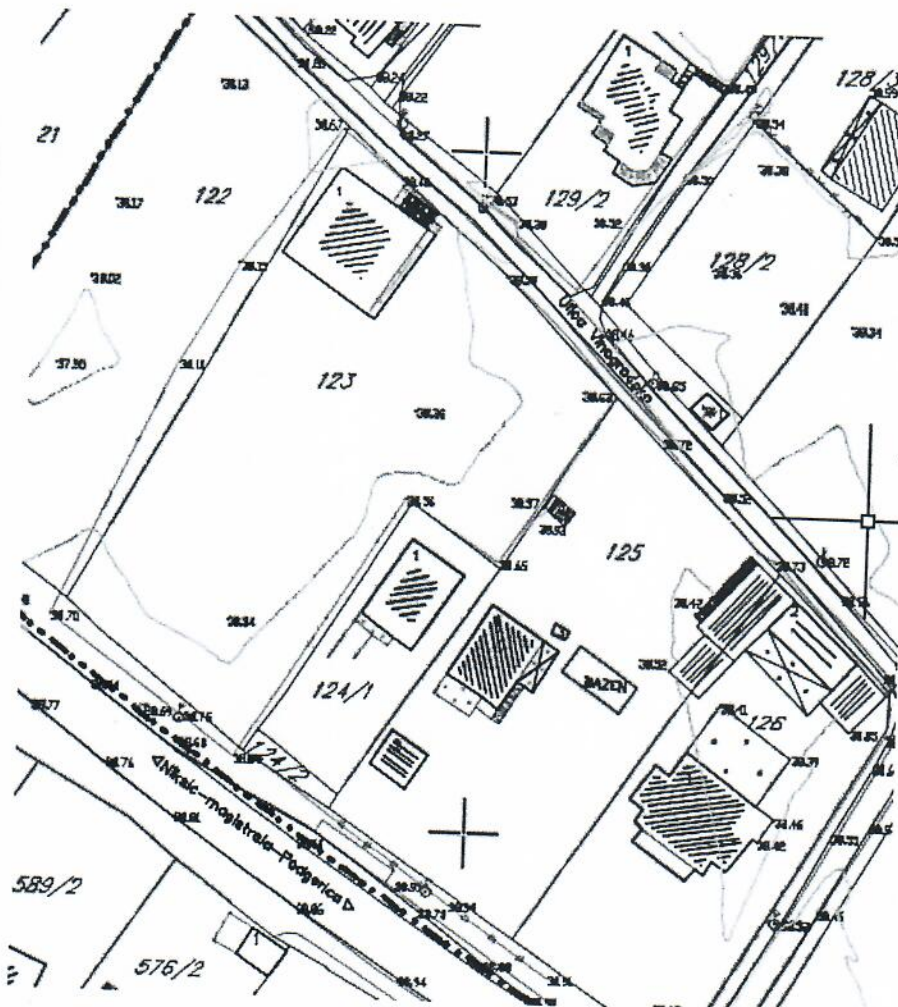
Dostavljeno:

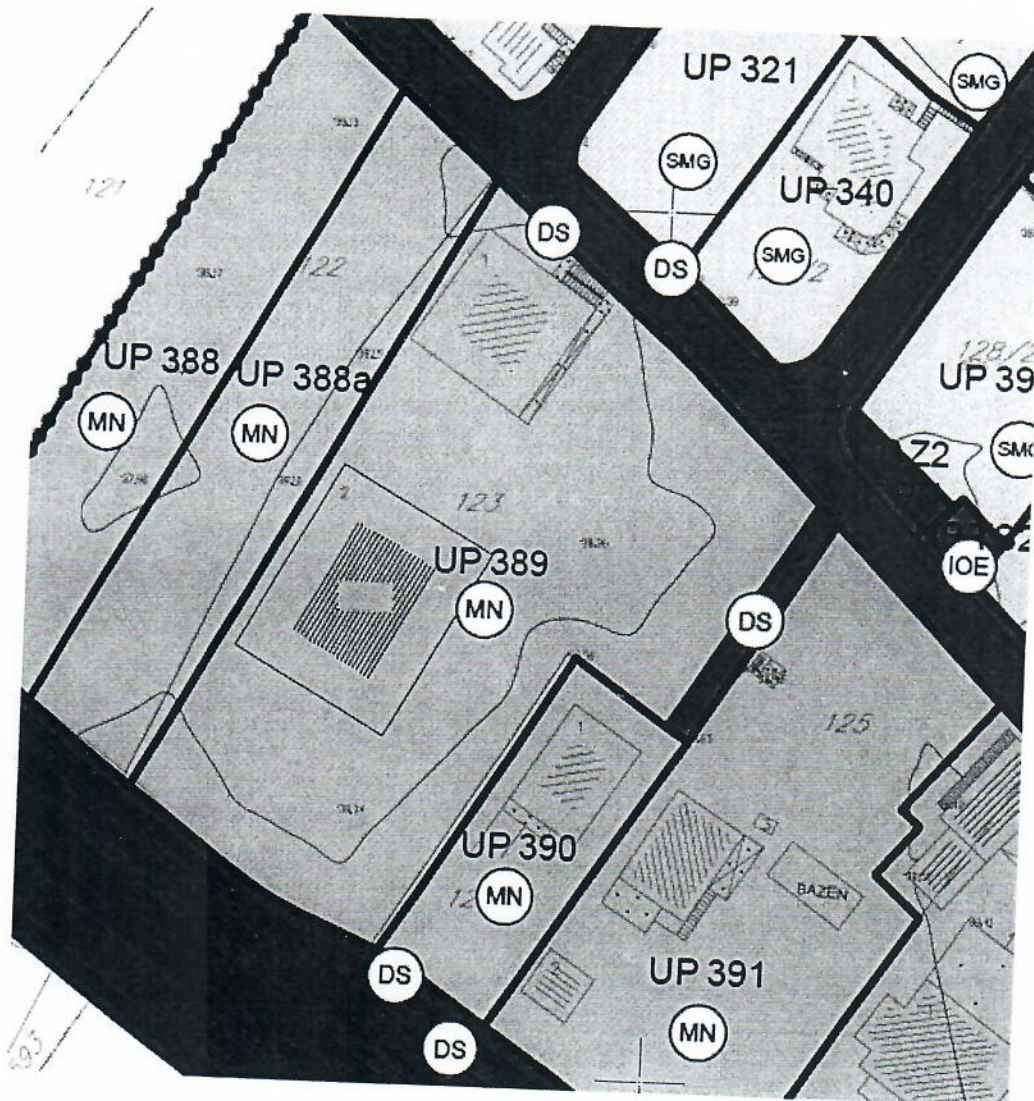
- podnosiocu zahtjeva
- urbanističko-građevinskoj inspekciji
- a/a

CRNA GORA
GLAVNI GRAD PODGORICA
prostora i zaštitu životne sredine
Broj:D 08-332/120-482
Podgorica, 09.06.2020.godine

DUP "Gornja Gorica 2 - zona A"

urbanostička parcela UP 389
Podnosilac zahtjeva
Stevović Irena





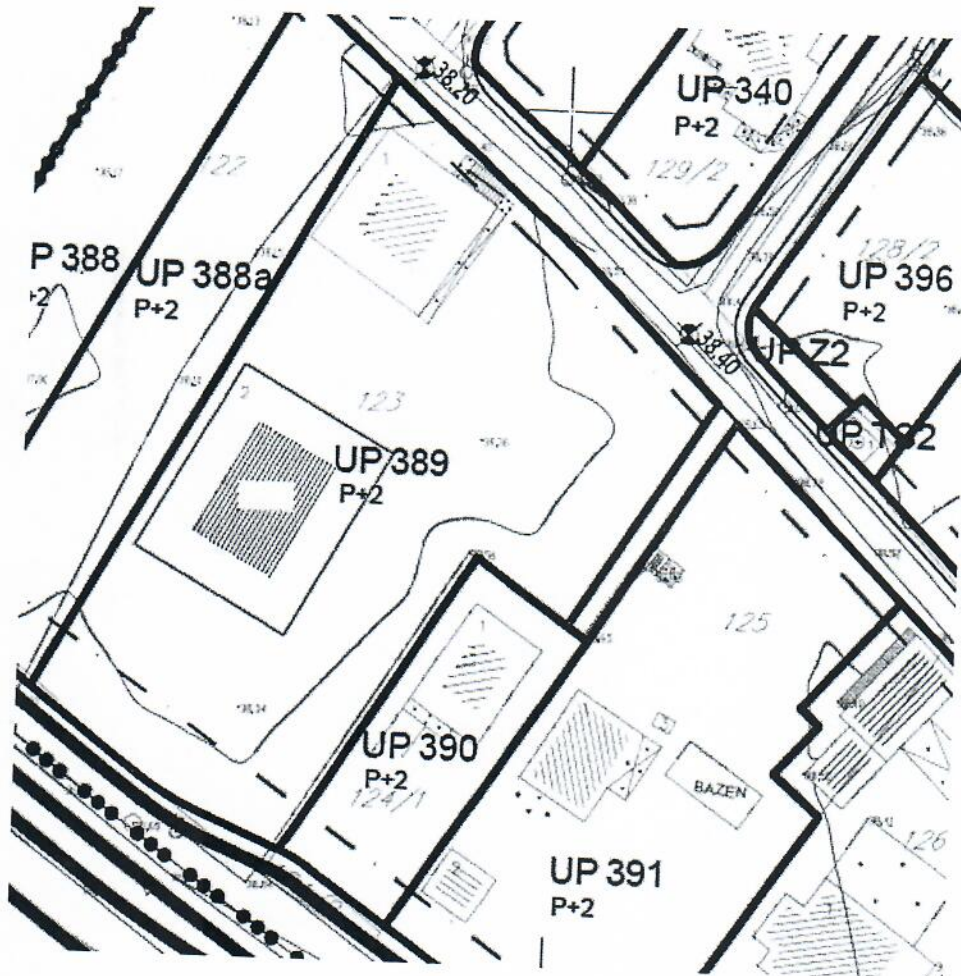
površine za stanovanje male gustine











površine za školstvo i socijalnu zaštitu



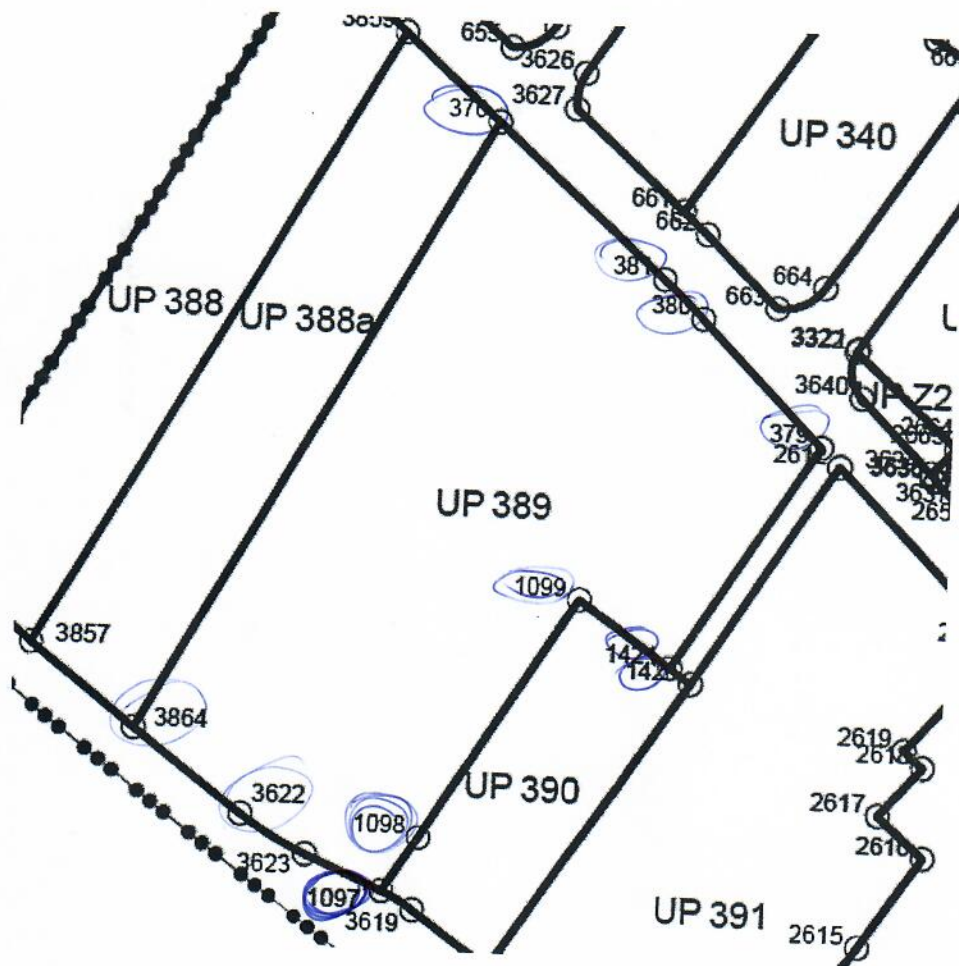
površine za mješovite namjene



-  granica katastarske parcele
-  broj katastarske parcele
-  objekti sa naknadno dostavljenim koordinatama
-  granica urbanističke parcele
-  broj urbanističke parcele
-  planirana spratnost objekta
-  građevinska linija GL1
-  regulaciona linija

CRNA GORA
 GLAVNI GRAD PODGORICA
 prostora i zaštitu životne sredine
 Broj:D 08-332/120-482
 Podgorica, 09.06.2020.godine

DUP "Gornja Gorica 2 - zona
 urbanistička parcela UP 389
 Podnosilac zahtjeva
 Stevović Irena



1097	6600668.88	4700314.01
1098	6600673.00	4700320.27
1099	6600690.77	4700348.30
379	6600718.26	4700366.87
380	6600704.01	4700381.20
381	6600699.37	4700385.57
3864	6600639.59	4700331.81

1420	6600704.04	4700339.10
1421	6600701.57	4700340.81

3622	6600652.24	4700322.26
3623	6600659.89	4700317.87

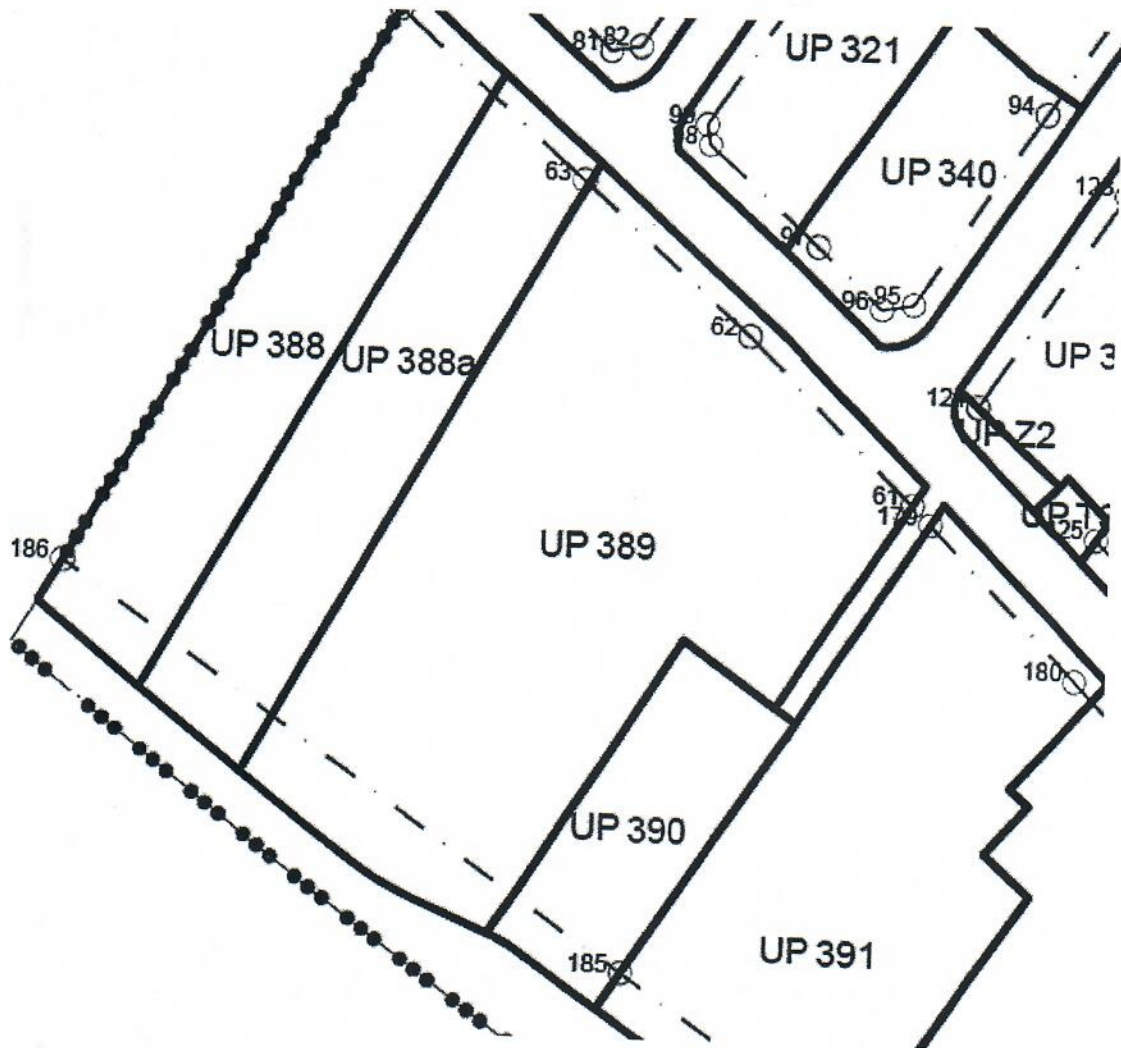
376	6600679.61	4700403.00
-----	------------	------------

387	6600850.28	4700273.56
-----	------------	------------

CRNA GORA
 GLAVNI GRAD PODGORICA
 prostora i zaštitu životne sredine
 Broj: D 08-332/120-482
 Podgorica, 09.06.2020.godine

DUP "Gornja Gorica 2 - zona A

urbanistička parcela UP 389
 Podnosilac zahtjeva
 Stevović Irena



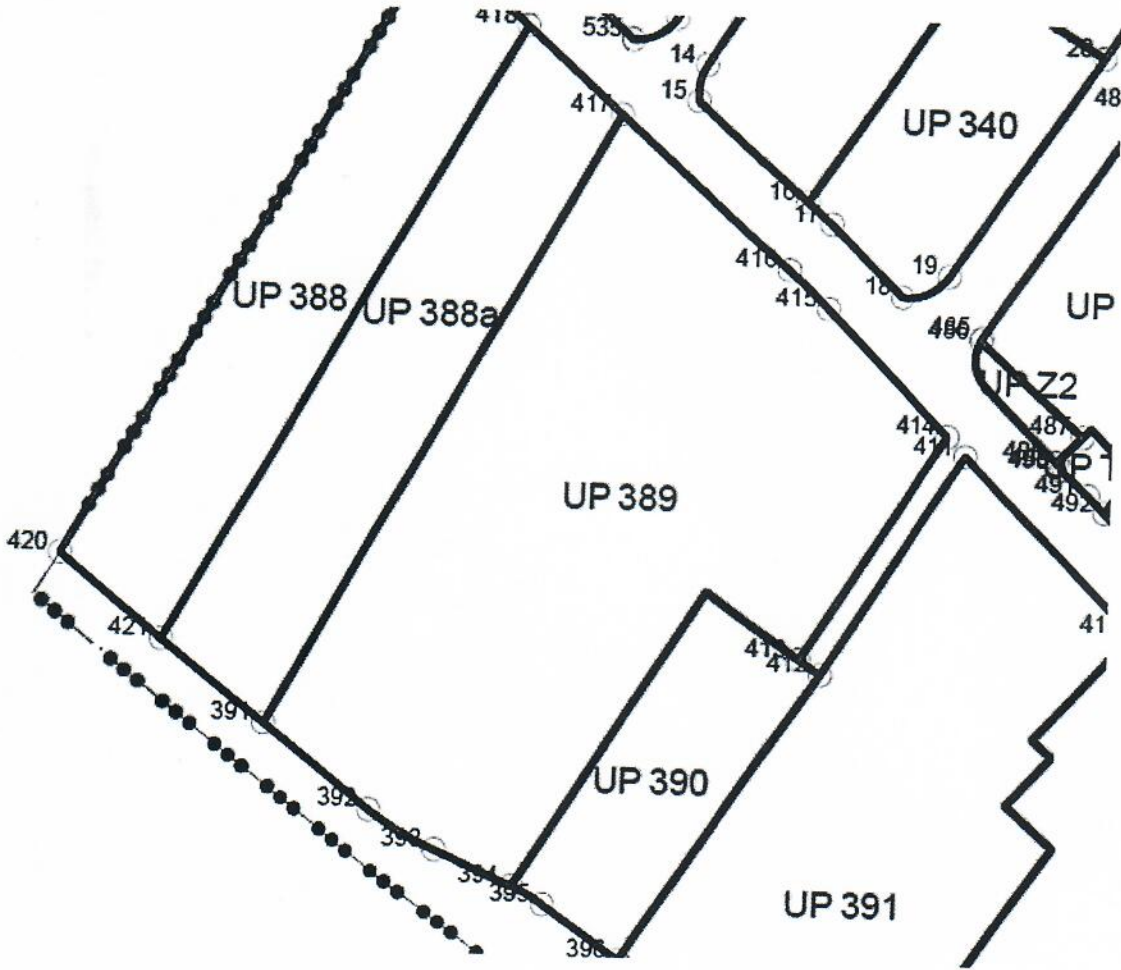
61	6600716.72	4700364.48
62	6600697.52	4700383.47
63	6600677.72	4700400.93

185	6600684.41	4700309.80
186	6600618.40	4700355.52

CRNA GORA
 GLAVNI GRAD PODGORICA
 prostora i zaštitu životne sredine
 Broj:D 08-332/120-482
 Podgorica, 09.06.2020.godine

DUP "Gornja Gorica 2 - zona A"

urbanistička parcela UP 389
 Podnosilac zahtjeva
 Stević Irena

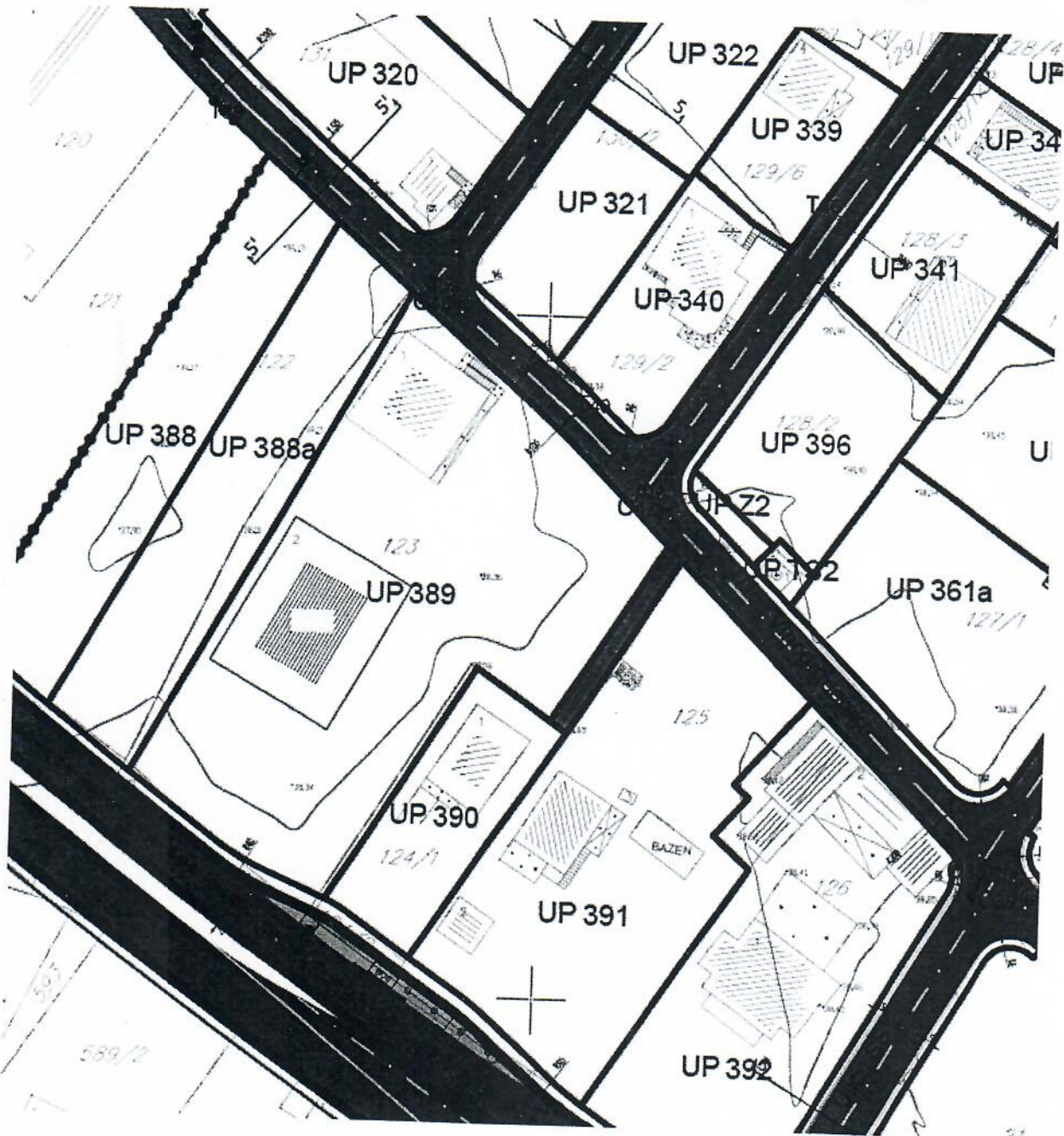


391	6600639.59	4700331.81	411	6600720.42	4700364.69
392	6600652.24	4700322.26	412	6600704.04	4700339.10
393	6600659.89	4700317.87	413	6600701.57	4700340.81
394	6600668.88	4700314.01	414	6600718.26	4700366.87
395	6600672.55	4700311.93	415	6600704.01	4700381.20
			416	6600699.37	4700385.57
			417	6600679.61	4700403.00


CRNA GORA
GLAVNI GRAD PODGORICA
prostora i zaštitu životne sredine
Broj:D 08-332/120-482
Podgorica, 09.06.2020.godine

DUP "Gornja Gorica 2 - zona A"


urbanistička parcela UP 389
Podnosilac zahtjeva
Stevović Irena



PRESJEK 5'-5' (Ulica Kragujevačka, Ulica Vinogradska, Ulica 2, Ulica 3, Ulica 9)



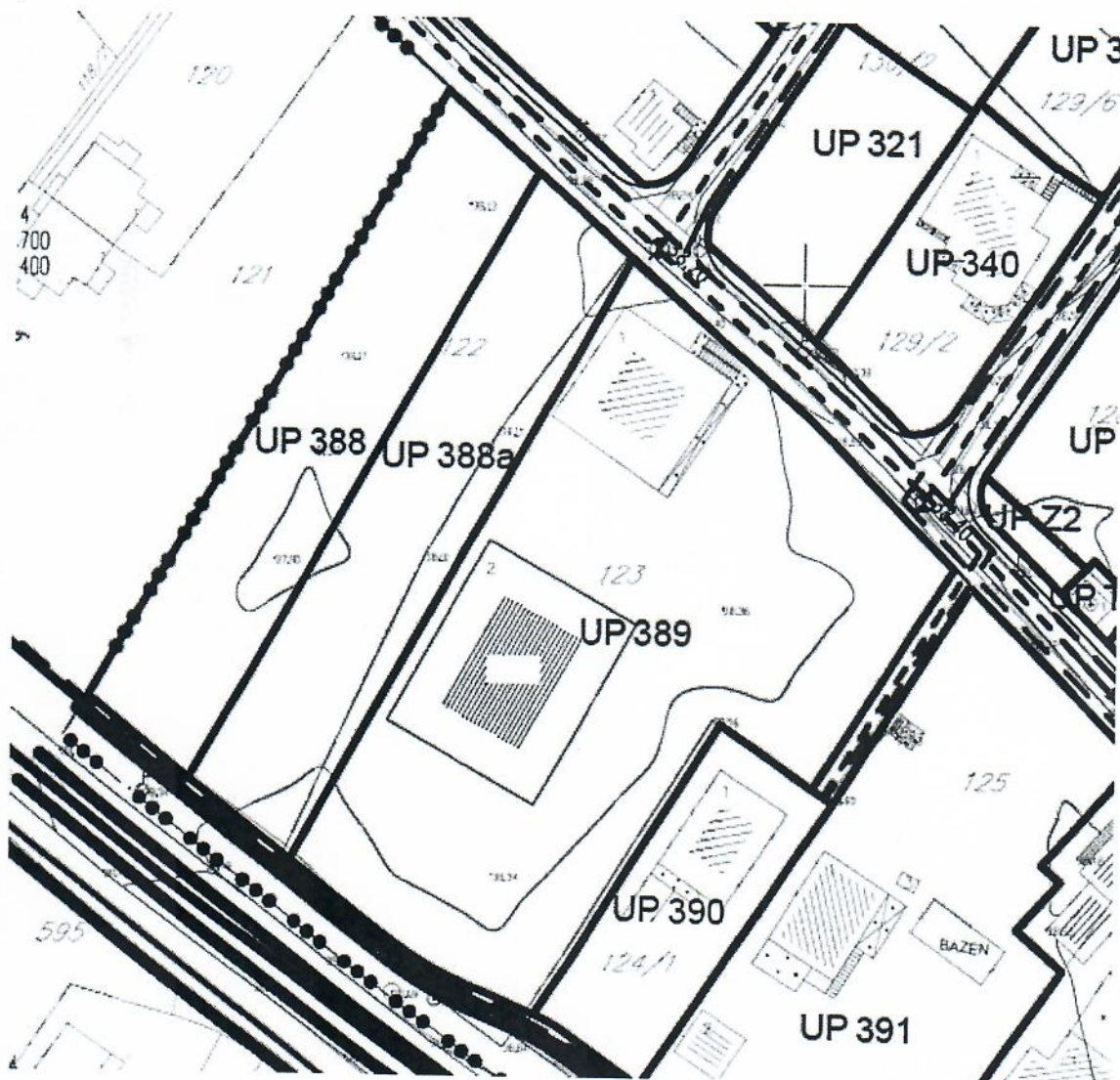
PRESJEK A-A (Magistralni put Podgorica - Nikšić)












CRNA GORA
 GLAVNI GRAD PODGORICA
 prostora i zaštitu životne sredine
 Broj:D 08-332/120-482
 Podgorica, 09.06.2020.godine

DUP "Gornja Gorica 2 - zona A"

urbanistička parcela UP 389
 Podnosilac zahtjeva
 Stevović Irena

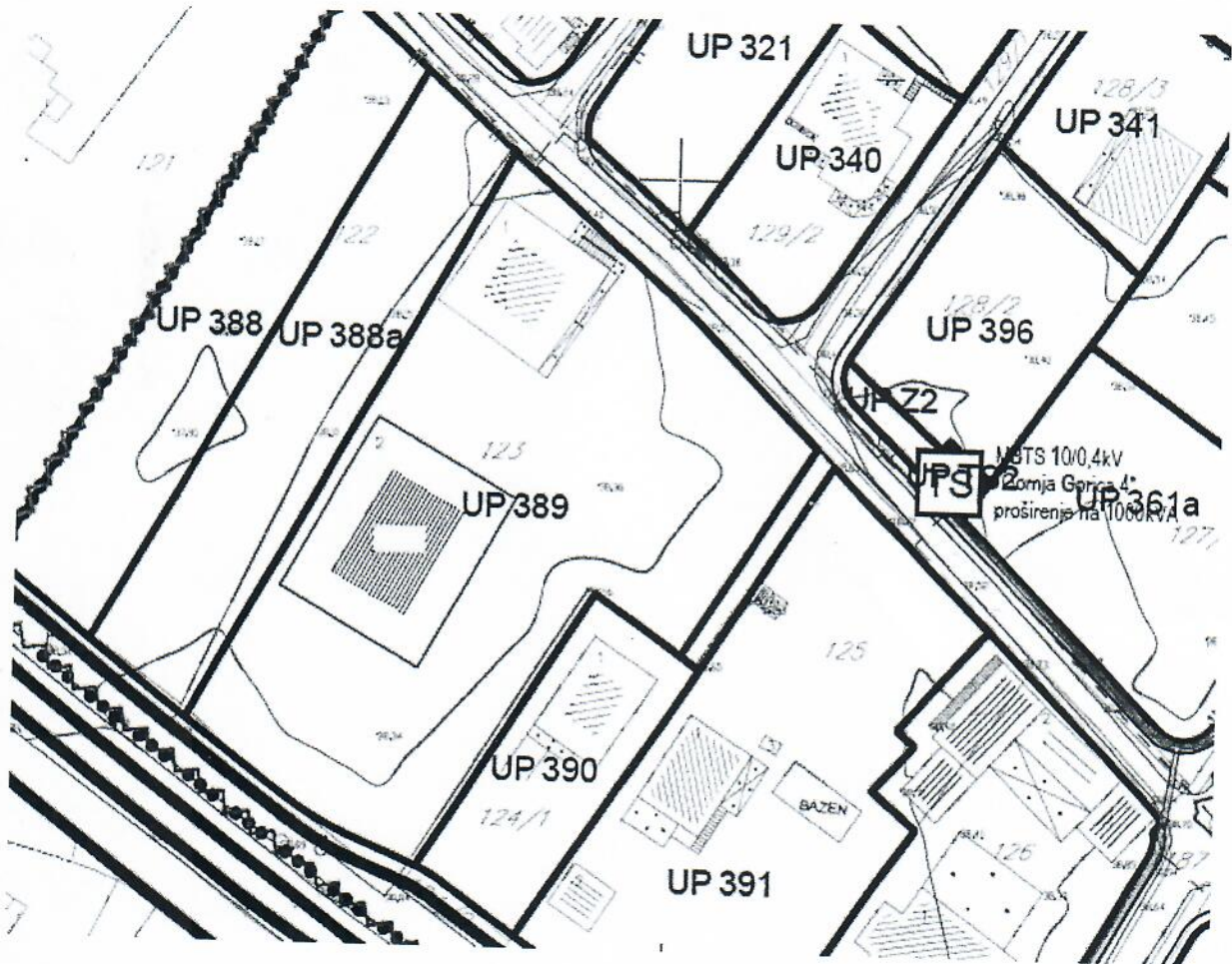


- | | | | |
|---|--------------------------------|---|------------------------------------|
|  | postojeći vodovod višeg reda |  | planirana fekalna kanalizacija |
|  | postojeći vodovod |  | postojeća atmosferska kanalizacija |
|  | ukidanje vodovoda |  | planirana fekalna kanalizacija |
|  | planirani vodovod |  | separator masti i ulja |
|  | postojeća fekalna kanalizacija | | |

CRNA GORA
 GLAVNI GRAD PODGORICA
 prostora i zaštitu životne sredine
 Broj:D 08-332/120-482
 Podgorica, 09.06.2020.godine

DUP "Gornja Gorica 2 - zona A"

urbanistička parcela UP 389
 Podnosilac zahtjeva
 Stevoić Irena

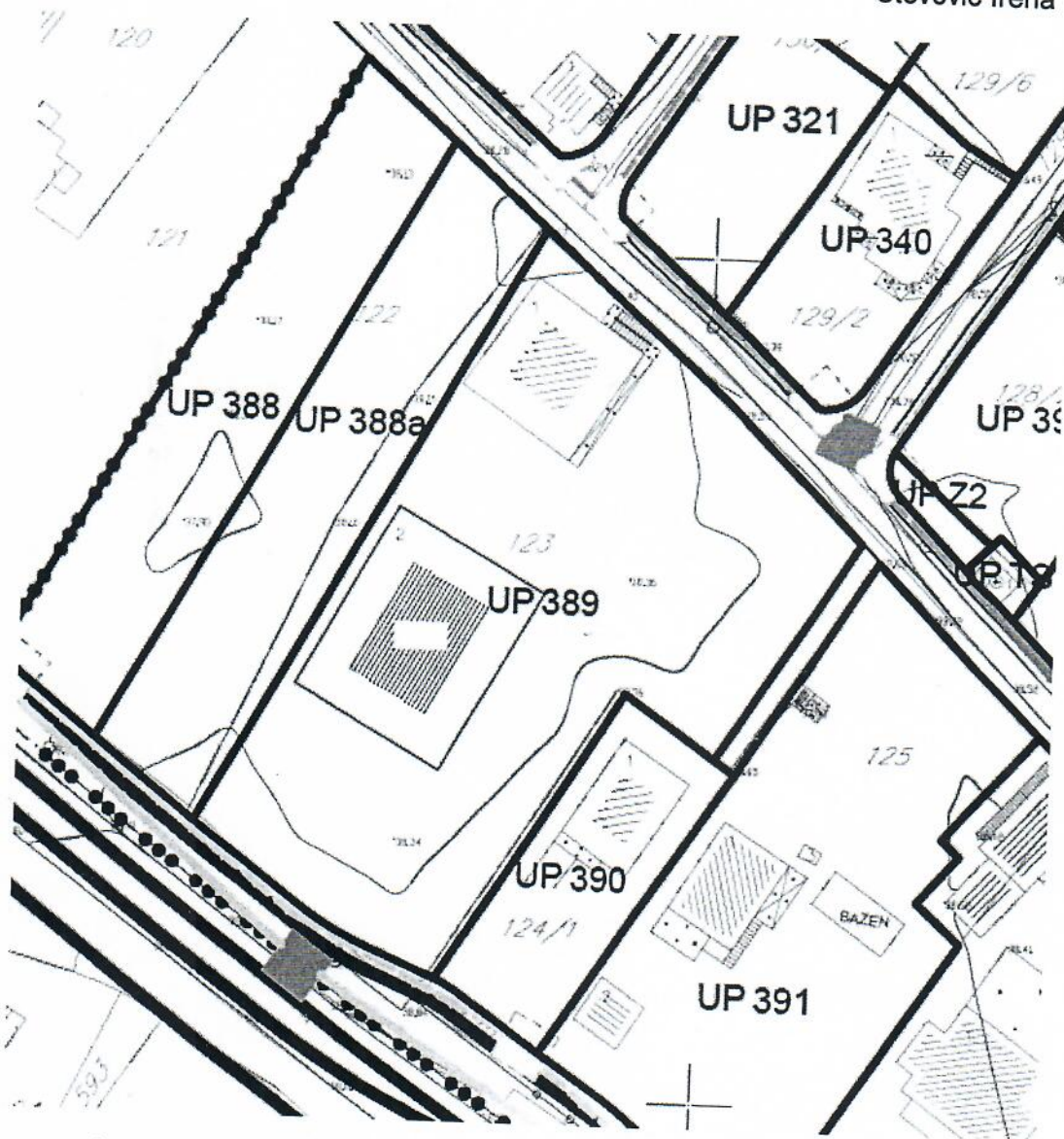









	Zona trafo reona		Planirani elektrovod 10 kV
	Oznaka trafo reona		Planirani elektrovod 0.4 kV
	Postojeća transformatorska stanica		NKRO ormari
	Planirana transformatorska stanica		zaštitni koridor dalekovoda
	Postojeći elektrovod 35 kV		
	Postojeći elektrovod 10 kV		


CRNA GORA
 GLAVNI GRAD PODGORICA
 prostora i zaštitu životne sredine
 Broj:D 08-332/120-482
 Podgorica, 09.06.2020.godine

DUP "Gornja Gorica 2 - zona A"

urbanistička parcela UP 389
 Podnosilac zahtjeva
 Stevoić Irena



-  Telefonska centrala - postojeći elektronski komunikacioni čvor
-  TK okno - postojeće kablovsko okno
-  TK podzemni vod višeg reda - postojeća kablovska kanalizacija sa optičkim kablom
-  TK podzemni vod - postojeća kablovska kanalizacija 6,4 i 2 pVC cijevi 110mm
-  Planirano TK okno - planirano kablovsko okno NO 1,...NO 144
-  Planirani TK podzemni vod - planirana elektronska komunikaciona infrastruktura sa 4 PVC cijevi 110mm
-  Planirani TK podzemni vod višeg reda - planirana elektronska komunikaciona infrastruktura sa 4 PVC cijevi 110mm



Površine ograničene namjene - PUO
zelenilo individualnih stambenih objekata



zelenilo poslovnih objekata



zelenilo objekata prosvete



UPRAVA ZA NEKRETNINE

PODRUČNA JEDINICA
PODGORICA

Broj: 101-956-18387/2020

Datum: 20.05.2020.

KO: DONJA GORICA

Na osnovu člana 173 Zakona o državnom premjeru i katastru nepokretnosti ("Sl. list RCG" br. 29/07, "Sl. list CG" br. 73/10, 032/11, 040/11, 043/15, 037/17 i 17/18), postupajući po zahtjevu sekretarijat za urbanizam 956-101-1756, , za potrebe izdaje se

LIST NEPOKRETNOSTI 6780 - PREPIS

Podaci o parcelama

Broj	Podbroj	Broj zgrade	Plan Skica	Datum upisa	Potes ili ulica i kućni broj	Način korišćenja Osnov sticanja	Bon. klasa	Površina m ²	Prihod
123	2		75	04/10/2019	DONJA GORICA	Livada 2. klase PRAVNI PROPIS		478	3.15
Ukupno								478	3.15

Podaci o vlasniku ili nosiocu

Matični broj - ID broj	Naziv nosioca prava - adresa i mjesto	Prava	Obim prava
2209980267990	STEVOVIĆ JANKO IRENA 27 MARTA 36 Podgorica	Svojina	1/1

Podaci o teretima i ograničenjima

Broj	Podbroj	Broj zgrade	PD	Redni broj	Način korišćenja	Datum upisa Vrijeme upisa	Opis prava
123	2			1	Livada 2. klase	11/05/2020 9:50	ZAB. OTUĐJ. I OPTER. BEZ SAGL. POKLONODAVCA.
123	2			2	Livada 2. klase	11/05/2020 9:51	Pravo plodouživanja U OBIMU OD 1/3 IDEALNOG DIJELA U KORIST BRAJKOVIĆ JANKA I NADE ZA NJIHOVA ŽIVOTA. + ZABRANA OPTEREĆENJA I OTUĐENJA I IZDAVANJA U ZAKUP BEZ SAGLASNOSTI BRAJKOVIĆ JANKA I NADE.
123	2			3	Livada 2. klase	11/05/2020 9:51	Hipoteka HIPOT. UZZ 75/18 OD 22.01.2018 POVJERIOCI LOVCEN BANKA DUŽ. BRAJKOVIĆ MARKO DUG 250.000.00 E ROK 84 MJESECA + ZAB. OPTEREĆ. I OTUĐ. BEZ SAGLASNOSTI + PRISTANAK NA IZVRŠENJE KORIS. KREDITA UNIKS
123	2			4	Livada 2. klase	11/05/2020 9:52	Hipoteka UPIS HIPOTEKE PO OSNOVU ZALOŽNE IZJAVE UZZ BR. 611/2019 OD 17.07.2019. GOD. HIPOTEKARNI DUŽNIK I BRAJKOVIĆ MARKO HIPOTEKARNI DUŽNIK II STEVOVIĆ IRENA U KORIST HIPOTEKARNOG POVJERIOCA LOVCEN BANKE AD PODGORICA KORISNIK KREDITA BRAJKOVIĆ MARKO U IZNOSU OD 25.000,00 EURA SA ROKOM OTPLATE OD 72 MJESECA + ZABRANA OTUĐENJA I OPTEREĆENJA BEZ PISMENE SAGLASNOSTI HIPOTEKARNOG POVJERIOCA + PRISTANAK NA NEPOSREDNO PRINUDNO IZVRŠENJE BEZ ODLAGANJA NAKON DOSPJELOSTI OBEZBJEĐENOG POTRAŽIVANJA

Naplata takse je oslobođena na osnovu člana 17 Zakona o administrativnim taksama ("Sl.list CG, br. 18/19). Naplata naknade oslobođena je na osnovu člana 174 Zakona o državnom premjeru i katastru nepokretnosti ("Sl. list RCG" br. 29/07, "Sl. list CG" br. 73/10, 032/11, 040/11, 043/15, 037/17 i 17/18).

Načelnik

Marka Bulatović, dipl. prav





UPRAVA ZA NEKRETNINE

PODRUČNA JEDINICA
PODGORICA

Broj: 101-956-18388/2020

Datum: 20.05.2020.

KO: DONJA GORICA

Na osnovu člana 173 Zakona o državnom premjeru i katastru nepokretnosti ("Sl. list RCG" br. 29/07, "Sl. list CG" br. 73/10, 032/11, 040/11, 043/15, 037/17 i 17/18), postupajući po zahtjevu sekretarijat za urba 956-101-1756/20, , za potrebe izdaje se

LIST NEPOKRETNOSTI 1296 - PREPIS

Podaci o parcelama									
Broj	Podbroj	Broj zgrade	Plan Skica	Datum upisa	Potes ili ulica i kućni broj	Način korišćenja Osnov sticanja	Bon. klasa	Površina m ²	Prihod
123	1		75	04/10/2019	DONJA GORICA	Zemljište uz zgrade PRAVNI PROPIS		2209	0.00
123	1	1	75	04/10/2019	DONJA GORICA	Poslovne zgrade u vanprivredi GRAĐENJE		254	0.00
123	1	2	75	04/10/2019	DONJA GORICA	Poslovne zgrade u vanprivredi GRAĐENJE		489	0.00
Ukupno								2952	0.00

Podaci o vlasniku ili nosiocu			
Matični broj - ID broj	Naziv nosioca prava - adresa i mjesto	Prava	Obim prava
0706982260159	BRAJKOVIĆ JANKO MARKO DALMATINSKA 57 Podgorica	Svojina	1/1

Podaci o objektima i posebnim djelovima						
Broj	Podbroj	Broj zgrade	Način korišćenja Osnov sticanja Sobnost	PD Godina izgradnje	Spratnost/ Sprat Površina	Prava Vlasnik ili nosilac prava Adresa, Mjesto
123	1	1	Poslovne zgrade u vanprivredi GRAĐENJE	0	SP 254	Svojina BRAJKOVIĆ JANKO MARKO 1/1 0706982260159 DALMATINSKA 57 Podgorica
123	1	1	Poslovni prostor-duplex 1	1	SP 445	Svojina BRAJKOVIĆ JANKO MARKO 1/1 0706982260159 DALMATINSKA 57 Podgorica
123	1	2	Poslovne zgrade u vanprivredi GRAĐENJE	0	P 489	Svojina BRAJKOVIĆ JANKO MARKO 1/1 0706982260159 DALMATINSKA 57 Podgorica
123	1	2	Poslovni prostor 1	1	P 464	Svojina BRAJKOVIĆ JANKO MARKO 1/1 0706982260159 DALMATINSKA 57 Podgorica

Podaci o teretima i ograničenjima							
Broj	Podbroj	Broj zgrade	PD	Redni broj	Način korišćenja	Datum upisa Vrijeme upisa	Opis prava

Podaci o teretima i ograničenjima

Broj	Podbroj	Broj zgrade	PD	Redni broj	Način korišćenja	Datum upisa Vrijeme upisa	Opis prava
123	1			1	Zemljište uz zgrade	04/10/2019 14:7	ZAB.OTUDJ.I OPTER.BEZ SAGL.POKLONODAVCA.
123	1			1	Livada 2. klase		ZAB.OTUDJ.I OPTER.BEZ SAGL.POKLONODAVCA.
123	1			2	Zemljište uz zgrade	04/10/2019 14:8	Pravo plodouživanja U OBIMU OD 1/3 IDEALNOG DIJELA U KORIST BRAJKOVIĆ JANKA I NADE ZA NJIHOVA ŽIVOTA. + ZABRANA OPTEREĆENJA I OTUĐENJA I IZDAVANJA U ZAKUP BEZ SAGLASNOSTI BRAJKOVIĆ JANKA I NADE.
123	1			2	Livada 2. klase	21/02/2017 11:45	Pravo plodouživanja U OBIMU OD 1/3 IDEALNOG DIJELA U KORIST BRAJKOVIĆ JANKA I NADE ZA NJIHOVA ŽIVOTA. + ZABRANA OPTEREĆENJA I OTUĐENJA I IZDAVANJA U ZAKUP BEZ SAGLASNOSTI BRAJKOVIĆ JANKA I NADE.
123	1			3	Livada 2. klase	12/02/2018 8:15	Hipoteka HIPOT. UZZ 75/18 OD 22.01.2018 POVJERIOČ LOVČEN BANKA DUŽ. BRAJKOVIĆ MARKO DUG 250.000,00 E ROK 84 MJESECA + ZAB. OPTEREĆ. I OTUĐ. BEZ SAGLASNOSTI + PRISTANAK NA IZVRŠENJE KORIS. KREDITA UNIKS
123	1			3	Zemljište uz zgrade	04/10/2019 14:8	Hipoteka HIPOT. UZZ 75/18 OD 22.01.2018 POVJERIOČ LOVČEN BANKA DUŽ. BRAJKOVIĆ MARKO DUG 250.000,00 E ROK 84 MJESECA + ZAB. OPTEREĆ. I OTUĐ. BEZ SAGLASNOSTI + PRISTANAK NA IZVRŠENJE KORIS. KREDITA UNIKS
123	1			4	Livada 2. klase	22/07/2019 10:26	Hipoteka UPIS HIPOTEKE PO OSNOVU ZALOŽNE IZJAVE UZZ BR. 611/2019 OD 17.07.2019. GOD. HIPOTEKARNI DUŽNIK I BRAJKOVIĆ MARKO HIPOTEKARNI DUŽNIK II STEVOVIĆ IRENA U KORIST HIPOTEKARNOG POVJERIOČA LOVČEN BANKE AD PODGORICA KORISNIK KREDITA BRAJKOVIĆ MARKO U IZNOSU OD 25.000,00 EURA SA ROKOM OTPLATE OD 72 MJESECA + ZABRANA OTUĐENJA I OPTEREĆENJA BEZ PISMENE SAGLASNOSTI HIPOTEKARNOG POVJERIOČA + PRISTANAK NA NEPOSREDNO PRINUDNO IZVRŠENJE BEZ ODLAGANJA NAKON DOSPJELOSTI OBEZBJEĐENOG POTRAŽIVANJA
123	1			4	Zemljište uz zgrade	04/10/2019 14:8	Hipoteka UPIS HIPOTEKE PO OSNOVU ZALOŽNE IZJAVE UZZ BR. 611/2019 OD 17.07.2019. GOD. HIPOTEKARNI DUŽNIK I BRAJKOVIĆ MARKO HIPOTEKARNI DUŽNIK II STEVOVIĆ IRENA U KORIST HIPOTEKARNOG POVJERIOČA LOVČEN BANKE AD PODGORICA KORISNIK KREDITA BRAJKOVIĆ MARKO U IZNOSU OD 25.000,00 EURA SA ROKOM OTPLATE OD 72 MJESECA + ZABRANA OTUĐENJA I OPTEREĆENJA BEZ PISMENE SAGLASNOSTI HIPOTEKARNOG POVJERIOČA + PRISTANAK NA NEPOSREDNO PRINUDNO IZVRŠENJE BEZ ODLAGANJA NAKON DOSPJELOSTI OBEZBJEĐENOG POTRAŽIVANJA
123	1	1	1	1	Poslovni prostor-duplex	14/06/2019 12:11	ZAB.OTUDJ.I OPTER.BEZ SAGL.POKLONODAVCA.
123	1	1	1	2	Poslovni prostor-duplex	14/06/2019 12:12	Pravo plodouživanja U OBIMU OD 1/3 IDEALNOG DIJELA U KORIST BRAJKOVIĆ JANKA I NADE ZA NJIHOVA ŽIVOTA. + ZABRANA OPTEREĆENJA I OTUĐENJA I IZDAVANJA U ZAKUP BEZ SAGLASNOSTI BRAJKOVIĆ JANKA I NADE.
123	1	1	1	3	Poslovni prostor-duplex	14/06/2019 12:12	Hipoteka HIPOT. UZZ 75/18 OD 22.01.2018 POVJERIOČ LOVČEN BANKA DUŽ. BRAJKOVIĆ MARKO DUG 250.000,00 E ROK 84 MJESECA + ZAB. OPTEREĆ. I OTUĐ. BEZ SAGLASNOSTI + PRISTANAK NA IZVRŠENJE KORIS. KREDITA UNIKS

Podaci o teretima i ograničenjima

Broj	Podbroj	Broj zgrade	PD	Redni broj	Način korišćenja	Datum upisa Vrijeme upisa	Opis prava
123	1	1	1	4	Poslovni prostor-duplex	22/07/2019 10:26	Hipoteka UPIS HIPOTEKE PO OSNOVU ZALOŽNE IZJAVE UZZ BR. 611/2019 OD 17.07.2019. GOD. HIPOTEKARNI DUŽNIK I BRAJKOVIĆ MARKO HIPOTEKARNI DUŽNIK II STEVOVIĆ IRENA U KORIST HIPOTEKARNOG POVJERIOCA LOVCEN BANKE AD PODGORICA KORISNIK KREDITA BRAJKOVIĆ MARKO U IZNOSU OD 25.000,00 EURA SA ROKOM OTPLATE OD 72 MJESECA + ZABRANA OTUĐENJA I OPTEREĆENJA BEZ PISMENE SAGLASNOSTI HIPOTEKARNOG POVJERIOCA + PRISTANAK NA NEPOSREDNO PRINUDNO IZVRŠENJE BEZ ODLAGANJA NAKON DOSPJELOSTI OBEZBJEĐENOG POTRAŽIVANJA
123	1	1	1	5	Poslovni prostor-duplex	11/11/2019 8:48	PREKORAČENJE DOZVOLE U POV. OD 25M2
123	1	1	1	6	Poslovni prostor-duplex	11/11/2019 8:49	TERET - NEMA DOKAZA ZA PRENAMJENU NEPOKRETNOSTI IZ NESTAMBENOG U POSLOVNI PROSTOR
123	1	1		1	Poslovne zgrade u vanprivredi	22/07/2019 10:26	Hipoteka UPIS HIPOTEKE PO OSNOVU ZALOŽNE IZJAVE UZZ BR. 611/2019 OD 17.07.2019. GOD. HIPOTEKARNI DUŽNIK I BRAJKOVIĆ MARKO HIPOTEKARNI DUŽNIK II STEVOVIĆ IRENA U KORIST HIPOTEKARNOG POVJERIOCA LOVCEN BANKE AD PODGORICA KORISNIK KREDITA BRAJKOVIĆ MARKO U IZNOSU OD 25.000,00 EURA SA ROKOM OTPLATE OD 72 MJESECA + ZABRANA OTUĐENJA I OPTEREĆENJA BEZ PISMENE SAGLASNOSTI HIPOTEKARNOG POVJERIOCA + PRISTANAK NA NEPOSREDNO PRINUDNO IZVRŠENJE BEZ ODLAGANJA NAKON DOSPJELOSTI OBEZBJEĐENOG POTRAŽIVANJA
123	1	1		2	Poslovne zgrade u vanprivredi	14/06/2019 12:11	ZAB.OTUDJ.I OPTER.BEZ SAGL.POKLONODAVCA.
123	1	1		3	Poslovne zgrade u vanprivredi	14/06/2019 12:12	Pravo plodouživanja U OBIMU OD 1/3 IDEALNOG DIJELA U KORIST BRAJKOVIĆ JANKA I NADE ZA NIHOVA ŽIVOTA. + ZABRANA OPTEREĆENJA I OTUĐENJA I IZDAVANJA U ZAKUP BEZ SAGLASNOSTI BRAJKOVIĆ JANKA I NADE.
123	1	1		4	Poslovne zgrade u vanprivredi	14/06/2019 12:12	Hipoteka HIPOT. UZZ 75/18 OD 22.01.2018 POVJERIOCI LOVCEN BANKA DUŽ. BRAJKOVIĆ MARKO DUG 250.000,00 E ROK 84 MJESECA + ZAB. OPTEREC. I OTUD. BEZ SAGLASNOSTI + PRISTANAK NA IZVRŠENJE KORIS. KREDITA UNIKS
123	1	1		5	Poslovne zgrade u vanprivredi	22/07/2019 10:26	Hipoteka UPIS HIPOTEKE PO OSNOVU ZALOŽNE IZJAVE UZZ BR. 611/2019 OD 17.07.2019. GOD. HIPOTEKARNI DUŽNIK I BRAJKOVIĆ MARKO HIPOTEKARNI DUŽNIK II STEVOVIĆ IRENA U KORIST HIPOTEKARNOG POVJERIOCA LOVCEN BANKE AD PODGORICA KORISNIK KREDITA BRAJKOVIĆ MARKO U IZNOSU OD 25.000,00 EURA SA ROKOM OTPLATE OD 72 MJESECA + ZABRANA OTUĐENJA I OPTEREĆENJA BEZ PISMENE SAGLASNOSTI HIPOTEKARNOG POVJERIOCA + PRISTANAK NA NEPOSREDNO PRINUDNO IZVRŠENJE BEZ ODLAGANJA NAKON DOSPJELOSTI OBEZBJEĐENOG POTRAŽIVANJA
123	1	2	1	1	Poslovni prostor	14/06/2019 12:11	ZAB.OTUDJ.I OPTER.BEZ SAGL.POKLONODAVCA.

Podaci o teretima i ograničenjima							
Broj	Podbroj	Broj zgrade	PD	Redni broj	Način korišćenja	Datum upisa Vrijeme upisa	Opis prava
123	1	2	1	2	Poslovni prostor	14/06/2019 12:12	Pravo plodouživanja U OBIMU OD 1/3 IDEALNOG DIJELA U KORIST BRAJKOVIĆ JANKA I NADE ZA NJIHOVA ŽIVOTA. + ZABRANA OPTEREĆENJA I OTUĐENJA I IZDAVANJA U ZAKUP BEZ SAGLASNOSTI BRAJKOVIĆ JANKA I NADE.
123	1	2	1	3	Poslovni prostor	14/06/2019 12:12	Hipoteka HIPOT. UZZ. 75/18 OD 22.01.2018 POVJERIOC LOVČEN BANKA DUŽ. BRAJKOVIĆ MARKO DUG 250.000,00 E ROK 84 MJESECA + ZAB. OPTEREĆ. I OTUĐ. BEZ SAGLASNOSTI + PRISTANAK NA IZVRŠENJE KORIS. KREDITA UNIKS
123	1	2	1	4	Poslovni prostor	22/07/2019 10:26	Hipoteka UPIS HIPOTEKE PO OSNOVU ZALOŽNE IZJAVE UZZ BR. 611/2019 OD 17.07.2019. GOD. HIPOTEKARNI DUŽNIK I BRAJKOVIĆ MARKO HIPOTEKARNI DUŽNIK II STEVOVIĆ IRENA U KORIST HIPOTEKARNOG POVJERIOCA LOVČEN BANKE AD PODGORICA KORISNIK KREDITA BRAJKOVIĆ MARKO U IZNOSU OD 25.000,00 EURA SA ROKOM OTPLATE OD 72 MJESECA + ZABRANA OTUĐENJA I OPTEREĆENJA BEZ PISMENE SAGLASNOSTI HIPOTEKARNOG POVJERIOCA + PRISTANAK NA NEPOSREDNO PRINUDNO IZVRŠENJE BEZ ODLAGANJA NAKON DOSPJELOSTI OBEZBJEĐENOG POTRAŽIVANJA
123	1	2		1	Poslovne zgrade u vanprivredi	22/07/2019 10:26	Hipoteka UPIS HIPOTEKE PO OSNOVU ZALOŽNE IZJAVE UZZ BR. 611/2019 OD 17.07.2019. GOD. HIPOTEKARNI DUŽNIK I BRAJKOVIĆ MARKO HIPOTEKARNI DUŽNIK II STEVOVIĆ IRENA U KORIST HIPOTEKARNOG POVJERIOCA LOVČEN BANKE AD PODGORICA KORISNIK KREDITA BRAJKOVIĆ MARKO U IZNOSU OD 25.000,00 EURA SA ROKOM OTPLATE OD 72 MJESECA + ZABRANA OTUĐENJA I OPTEREĆENJA BEZ PISMENE SAGLASNOSTI HIPOTEKARNOG POVJERIOCA + PRISTANAK NA NEPOSREDNO PRINUDNO IZVRŠENJE BEZ ODLAGANJA NAKON DOSPJELOSTI OBEZBJEĐENOG POTRAŽIVANJA
123	1	2		1	Poslovne zgrade u vanprivredi	14/06/2019 12:10	Nema dozvolu
123	1	2		2	Poslovne zgrade u vanprivredi	14/06/2019 12:11	ZAB.OTUĐJ.I OPTER.BEZ SAGL.POKLONODAVCA.
123	1	2		3	Poslovne zgrade u vanprivredi	14/06/2019 12:12	Pravo plodouživanja U OBIMU OD 1/3 IDEALNOG DIJELA U KORIST BRAJKOVIĆ JANKA I NADE ZA NJIHOVA ŽIVOTA. + ZABRANA OPTEREĆENJA I OTUĐENJA I IZDAVANJA U ZAKUP BEZ SAGLASNOSTI BRAJKOVIĆ JANKA I NADE.
123	1	2		4	Poslovne zgrade u vanprivredi	14/06/2019 12:12	Hipoteka HIPOT. UZZ. 75/18 OD 22.01.2018 POVJERIOC LOVČEN BANKA DUŽ. BRAJKOVIĆ MARKO DUG 250.000,00 E ROK 84 MJESECA + ZAB. OPTEREĆ. I OTUĐ. BEZ SAGLASNOSTI + PRISTANAK NA IZVRŠENJE KORIS. KREDITA UNIKS
123	1	2		5	Poslovne zgrade u vanprivredi	22/07/2019 10:26	Hipoteka UPIS HIPOTEKE PO OSNOVU ZALOŽNE IZJAVE UZZ BR. 611/2019 OD 17.07.2019. GOD. HIPOTEKARNI DUŽNIK I BRAJKOVIĆ MARKO HIPOTEKARNI DUŽNIK II STEVOVIĆ IRENA U KORIST HIPOTEKARNOG POVJERIOCA LOVČEN BANKE AD PODGORICA KORISNIK KREDITA BRAJKOVIĆ MARKO U IZNOSU OD 25.000,00 EURA SA ROKOM OTPLATE OD 72 MJESECA + ZABRANA OTUĐENJA I OPTEREĆENJA BEZ PISMENE SAGLASNOSTI HIPOTEKARNOG POVJERIOCA + PRISTANAK NA NEPOSREDNO PRINUDNO IZVRŠENJE BEZ ODLAGANJA NAKON DOSPJELOSTI OBEZBJEĐENOG POTRAŽIVANJA

Naplata takse je oslobođena na osnovu člana 17 Zakona o administrativnim taksama ("Sl.list CG, br. 18/19). Naplata naknade oslobođena je na osnovu člana 174 Zakona o državnom premjeru i katastru nepokretnosti ("Sl. list RCG" br. 29/07, "Sl. list CG" br. 73/10, 032/11, 040/11, 043/15, 037/17 i 17/18).



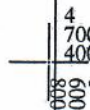
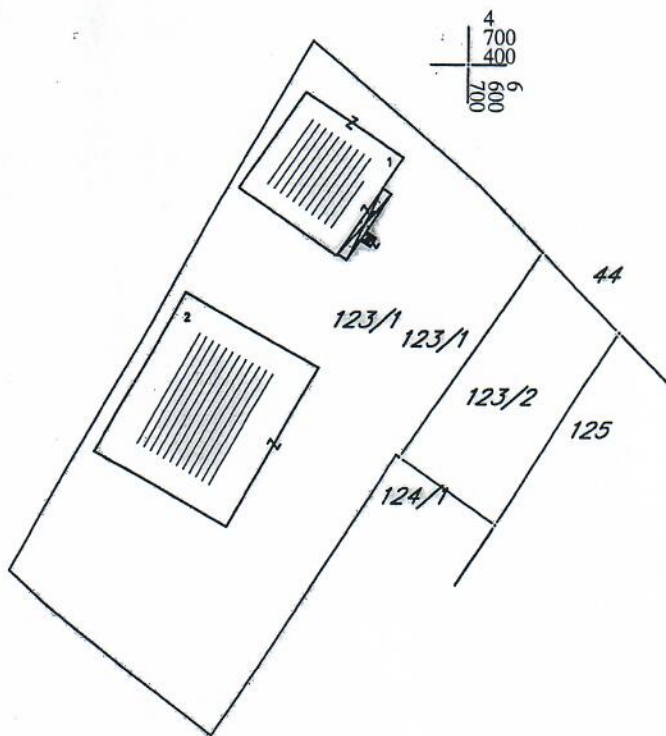
CRNA GORA
UPRAVA ZA NEKRETNINE
PODRUČNA JEDINICA: PODGORICA
Broj: 956-101-1756/20
Datum: 20.05.2020.



Katastarska opština: DONJA GORICA
Broj lista nepokretnosti: 6780.1296
Broj plana: 11,43
Parcela: 123/2

KOPIJA PLANA

Razmjera 1: 1000



IZVOD IZ DIGITALNOG PLANA

Obradio: *[Signature]*



DRUŠTVO SA OGRANIČENOM ODGOVORNOŠĆU "VODOVOD I KANALIZACIJA"

81000 PODGORICA, ul. Zetskih vladara bb,

PIB: 02015641, PDV: 20/31-00109-1

Telefoni: centrala 020/440 300, fax: 440 362, komerc. sl. tel/fax: 440 364

Vodovodna mreža: 440 309, kanalizacija: 440 325, tehnička priprema 440 312

E-mail: vikpg@t-com.me, Web. www.vikpg.co.me

Žiro računi:

PG banka: 550-1105-66

CKB: 510-8284-20

Prva banka CG: 535-9562-08

Hipotekarna banka: 520-9074-13

CRNA GORA

GLAVNI GRAD PODGORICA

Sekretarijat za planiranje prostora i održivi razvoj

Broj: **113UPI-041/20-2741**

Podgorica, 15. 06. 2020

118076, 3000-256/2020

DOO "Vodovod i kanalizacija" Podgorica postupajući po zahtjevu **Sekretarijata za planiranje prostora i održivi razvoj**, na osnovu člana 74 Zakona o planiranju prostora i izgradnji objekata (Službeni list CG broj 64/17), člana 19 Odluke o javnom vodosnabdijevanju na teritoriji Glavnog grada (Službeni list CG – opštinski propisi br. 027/15 i 034/16), člana 10 Odluke o prikupljanju, prečišćavanju i ispuštanju otpadnih voda na teritoriji Glavnog grada (Službeni list CG – opštinski propisi br. 027/15) i člana 5 Odluke o prikupljanju i ispuštanju atmosferskih voda na teritoriji Glavnog grada (Službeni list CG – opštinski propisi br. 027/15) izdaje

TEHNIČKE USLOVE PRIKLJUČENJA NA GRADSKI VODOVOD I KANALIZACIJU

Na osnovu zahtjeva Sekretarijata za planiranje prostora i održivi razvoj broj D 08-332/20-482 od 09.06.2020.godine, koji je kod nas evidentiran pod brojem 113UPI-041/20-2741 od 10.06.2020. godine, za izdavanje tehničkih uslova priključenja na gradski vodovod i kanalizaciju za **izgradnju objekta mješovite namjene – stanovanje sa poslovanjem na UP389, u zahvatu DUP-a "Gornja Gorica 2 – zona A" (katastarska parcela 123/1 i 123/2 KO Donja Gorica) u Podgorici, investitora Stevović Irene** (prema urbanističko-tehničkim uslovima D 08-332/20-482 od 09.06.2020. godine, izdatim od strane Sekretarijata za planiranje prostora i održivog razvoja), propisujemo sljedeće tehničke uslove priključenja na gradski vodovod i kanalizaciju. U prilogu dostavljamo situaciju sa ucrtanim postojećim hidrotehničkim instalacijama na predmetnoj lokaciji. Položaj prikazanih cjevovoda je ucrtan kao spoj osovina poklopaca šahtova, što ne odgovara stvarnom položaju cijevi, koji kod vodovoda može biti udaljen od osovine poklopca i par metara. Stvarni položaj mora se utvrditi uvidom u svaki šaht pojedinačno. Napominjemo da se u blizini lokacije može naići na priključne cjevovode za koje ovo Društvo ne posjeduje potrebne podatke o visinskom i horizontalnom položaju, jer prilikom izgradnje ovih cjevovoda nije urađen katastar instalacija, a na cjevovodu nijesu izvedeni vodovodni šahtovi, te u sadašnjem stanju nema mogućnosti da ih snimimo i ucrtamo njihov tačan položaj. Takođe, u slučaju da priključne cijevi prolaze preko predmetne parcele, iste se moraju izmjestiti prije početka radova na objektu, a na osnovu zahtjeva investitora. Troškovi izmiještanja padaju na teret investitora, a vodoinstalaterske radove izvodi isključivo d.o.o. "Vodovod i kanalizacija" Podgorica.

Na predmetnoj parceli se nalazi montažni objekat površine 771m², koji je priključen na vodovodnu mrežu preko vodomjera broj 3868840 „Insa“ 25/10, registrovanog kod ovog društva pod šifrom 5140299600 na ime „Merkator CG“ d.o.o. Na urbanističkoj parceli UP389 planirana je izgradnja objekta spratnosti P+2, površine pod objektom 1653m², maksimalne bruto građevinske površine 4959m². Namjena objekta je mješovita - stanovanje sa djelatnostima.

DUP-om je planirana rekonstrukcija Ulice vinogradske, sjeverno od objekta na UP389, u sklopu koje je planirana izgradnja vodovoda DN90mm, fekalne kanalizacije DN250mm i atmosferske kanalizacije DN400mm, kao i rekonstrukcija Nikšičkog puta, u

DN800mm i atmosferske kanalizacije DN400mm Situacija DUP-om planiranog stanja – faza hidrotehnike je u prilogu urbanističko-tehničkih uslova. Za realizaciju ulične infrastrukture je nadležna Agencija za izgradnju i razvoj Podgorice d.o.o.

a) Vodovod:

Za trajno priključenje predmetnog objekta trenutno nema uslova. Priključenje planiranog objekta na UP389 moći će se ostvariti nakon izgradnje planiranog vodovoda u Ulici vinogradskoj, njegovog tehničkog prijema i predaje na upravljanje i održavanje ovom Društvu. Priključak ka objektu voditi isključivo javnom površinom, kada se za to steknu uslovi.

Postojeći priključak se može iskoristiti kao gradilišni priključak za objekat, pod uslovom da isti ne ugrožava vodosnabdijevanje postojećih objekata na predmetnom reonu i ukoliko položajno odgovara organizaciji gradilišta. Isti je potrebno preregistrovati na ime investitora, a na osnovu posjedovne dokumentacije koja ga povezuje sa postojećim registrovanim potrošačem.

U slučaju racionalne i tehnički logične potrošnje u vodovodnom sistemu biće obezbijedjen pritisak na mjestu priključenja oko 3.0bar, nakon izgradnje DUPom planiranog cjevovoda.

Za registrovanje utroška vode, potrebno je predvidjeti ugradnju vodomjera za svaku stambenu i poslovnu jedinicu posebno. Vodomjere predvidjeti u objektu - u zajedničkim prostorijama, stalno dostupnim za očitavanje, kontrolu i održavanje (poželjno jedan ormarić za jedan sprat). Obavezno je obezbijediti način odvodjenja vode iz skloništa za vodomjere, koja se neminovno javlja na ovakvim mjestima.

Za registrovanje utroška vode cijelog objekta (odnosno svakog ulaza posebno), potrebno je ugraditi kontrolne vodomjere u šahtu ispred objekta, posebno za stambeni, posebno za poslovni dio objekta. Šaht treba da bude u posjedu vlasnika, 1 do 2m od ivice parcele gledajući iz pravca mjesta priključenja na ulični cjevovod. Minimalne dimenzije svijetlog otvora šahta za vodomjer su 1.2x1.2x1.2 m (u koji se mogu smjestiti maksimalno 3 mala vodomjera), obavezno sa drenažom, penjalicama i poklopcem tako postavljenim da se pri silazu u šaht ne gazi po vodomjerima. Projektom obavezno prikazati detalj vodomjernog šahta - vodoinstalaterski i gradjevinski, sa specifikacijom i pravim dimenzijama fazonskih komada i armatura da bi dokazali usvojene dimenzije, osnovu i presjek kao i njegovu lokaciju na situaciji.

Kod vodomjera \varnothing 50 mm i više, obavezno se ispred vodomjera ugradjuje zatvarač, hvatač nečistoće, MDK komad, ravni komad za smirenje toka vode, a iza vodomjera ravni komad i zatvarač. Iza vodomjera na koji je spojena hidrantska mreža objekta ili sprinkler sistem za gašenje požara, obavezno se ugradjuje zaštitnik od povratnog toka (nepovratni ventil). Dužina ravnog dijela za smirenje toka ispred i iza vodomjera zavisi od profila vodomjera. Prilikom dimenzionisanja vodomjernog šahta voditi računa o dimenzijama komada koji se ugradjuju.

Svi vodomjeri koji se ugradjuju moraju biti klase C, sa mesinganim, horizontalnim kućištem, impulsnim mehanizmom i radio modulom za daljinsko očitavanje, sa magnetnim ventilom prije i propusnim ventilom poslije vodomjera, koji su prilagodjeni usvojenom programu i opremi d.o.o. "Vodovod i kanalizacija" Podgorice. Vodomjeri moraju biti sa horizontalnom osovinom, baždareni i moraju imati plombu Metrološkog zavoda Crne Gore sa oznakom ME.

Nije potrebno razdvajati protivpožarnu od ostale sanitarne vodovodne mreže, jer se protivpožarna voda vrlo rijetko troši, pa voda u cijevima dugo stoji te može biti sanitarno neispravna. Osim toga kod razdvojenog sistema može se desiti da baš kad je potrebno, ustanovimo da nešto nije u redu sa tom granom vodovodne mreže. Kod zajedničkog sistema, dovoljan je jedan kontrolni vodomjer – kombinovani sa daljinskim očitavanjem. Ne dozvoljava se postavljanje hidrantskih priključaka za vatrogasna vozila na spoljnim zidovima objekata.

Ako protivpožarni uslovi zahtijevaju sprinklerski sistem protivpožarne zaštite, potrebno je obezbijediti alternativni izvor vodosnabdijevanja.

Vodoinstalaterske radove na izradi priključka, nabavci i ugradnji vodomjera, izvodi **isključivo** d.o.o. "Vodovod i kanalizacija" Podgorica po zahtjevu korisnika. Prilikom izvođenja pripremnih radova za ugradnju vodomjera, obavezno konsultovati nadležnu službu d.o.o. "Vodovod i kanalizacija" Podgorica, koja nabavlja i ugradjuje vodomjere. U slučaju nepoštovanja navedenog, odnosno nelegalnog priključenja na vodovodnu mrežu, vodovodni priključak će biti ukinut i preduzete odgovarajuće zakonske mjere.

Nakon sprovođenja postupka za dobijanje odobrenja za gradnju objekta i prijave gradnje nadležnom organu, potrebno je podnijeti zahtjev ovom Društvu za dobijanje gradilišnog vodovodnog priključka, ako za to bude uslova. Ukoliko umjesto vlastitog gradilišnog priključka investitor za gradjenje koristi vodu preko svog ili tuđeg registrovanog vodomjera za domaćinstvo, ili na neki drugi način, ta potrošnja će se posebno obračunati i mora da se reguliše prije dobijanja trajnog priključka. Da bi se stekli uslovi za dobijanje trajnog priključka potrebno je da investitor pribavi potvrdu da je objekat urađen prema revidovanoj projektnoj dokumentaciji, kao i potvrdu o izmirenim obavezama od Agencije za izgradnju i razvoj Podgorice d.o.o. i uz zahtjev za stalni priključak ih dostavi d.o.o. "Vodovod i kanalizacija" Podgorice. Uz zahtjev je potrebno dostaviti i spiskove sa svim potrebnim podacima o vlasnicima stambenih i poslovnih jedinica sa brojevima pripadajućih vodomjera i kupoprodajne ugovore. Do tada će sva utrošena voda biti fakturisana investitoru objekta.

b) Fekalna kanalizacija:

Gradski sistem kanalizacione mreže je separatan, tako da se ne dozvoljava upuštanje atmosferskih voda u fekalnu kanalizaciju i obrnuto.

Priključenje planiranog objekta na UP389 moći će se ostvariti nakon izgradnje planiranog kolektora fekalne kanalizacije u Ulici vinogradske, kao i svih nizvodnih kolektora, njihovog tehničkog prijema i predaje na upravljanje i održavanje ovom Društvu. Priključak ka objektu voditi isključivo javnom površinom, kada se za to steknu uslovi.

Nakon izgradnje gradske kanalizacije u ulici pored predmetne parcele, tj. stvaranja uslova za priključenje objekta, potrebno je da se investitor ponovo javi zahtjevom za izdavanje novih uslova priključenja i saglasnosti za priključenje na fekalnu kanalizaciju. Ovi uslovi se odnose na postojeće stanje gradske infrastrukture, odnosno nepostojanje uslova za priključenje na gradsku fekalnu kanalizaciju. Oni ne podrazumijevaju buduće stanje (kada budu stvoreni uslovi), te ostaje obaveza investitora da pribavi nove uslove, kad se stanje na terenu promijeni. Isto se odnosi i na atmosfersku kanalizaciju.

Priključak, izvod iz objekta, kada se za to steknu uslovi, izvesti od atestiranih PVC kanalizacionih cijevi za uličnu kanalizaciju (tjemene nosivosti ne manje od SN4) prečnika DN160 ili DN200 do uličnog revizionog okna. Kod ukrštanja sa vodovodom, kanalizaciona cijev mora da bude ispod vodovoda i to tako da je minimum 20 cm od tjemena kanalizacione cijevi do dna vodovodne cijevi. Kanalizaciona cijev ne bi smjela biti plića od 1,0 m.

Radove na izgradnji ili rekonstrukciji kanalizacionog priključka vrši stranka u vlastitoj režiji, a priključenje na postojeću gradsku kanalizaciju se vrši pod obaveznim nadzorom d.o.o. "Vodovod i kanalizacija" Podgorica, koje trebate obavijestiti o početku radova. Posebnu pažnju je potrebno obratiti na vodovod, kao i PTT i elektroinstalacije, čije je katastre potrebno pribaviti od nadležnih institucija. Internu kanalizaciju je obavezno isprati prije priključenja, da št i otpadni materijal ne bi oštetili postojeću gradsku fekalnu kanalizaciju. Isto se odnosi na priključenje atmosferske kanalizacije. Prije početka radova na izvođenju priključka, treba se obratiti nadležnom organu radi dobijanja protokola za prekop javne površine.

S obzirom na opterećenost sistema gradske fekalne kanalizacije, nije preporučljivo priključenje podrumskih i suterenskih etaža objekata na fekalnu kanalizaciju, kada se za to steknu uslovi. U slučaju da investitor priključi pomenute etaže na kolektor fekalne

kanalizacije bez prepumpavanja, "Vodovod i kanalizacija" d.o.o. neće snositi nikakvu odgovornost od eventualnog izlivanja fekalnih voda u naprijed navedenim etažama objekta.

Ukoliko su u okviru poslovnih sadržaja u objektu predviđeni kafići, restorani ili slični sadržaji, investitor je dužan izvršiti tretman otpadnih voda prije upuštanja istih u gradsku fekalnu kanalizaciju.

c) Atmosferska kanalizacija

Projektom obuhvatiti rješenje odvodjenja kišnih voda sa krova objekta, kao i cijele lokacije objekta. Za rješenje odvodjenja predvidjeti izgradnju retenzionog bazena (upojni bunar ili rov) na predmetnoj parceli. Dimenzije retenzionog bazena dokazati proračunom. Dimenzionisati ga za prihvatanje prvog poplavnog talasa 15-to minutne kiše intenziteta 264 l/s/ha. Kišne vode se ne smiju upuštati direktno u gradsku atmosfersku kanalizaciju, kada dođe do njene realizacije, nego prvo u retenzioni bazen, koji se preliva u gradsku atmosfersku kanalizaciju.

Takodje, napominjemo da postoji mogućnost da atmosferska kanalizacija kapacitetom neće moći da primi vodu sa krovova i okolnog terena planiranih objekata. Atmosferska kanalizacija se ne projektuje na maksimalnu količinu padavina na određenom području za određeni povratni period, jer bi isto bilo neracionalno. S tim u vezi ne možemo garantovati uredno odvodjenje atmosferskih voda u slučaju dugotrajnih kiša velikog intenziteta, koje mogu izazvati plavljenje podruma i suterena objekata, čiju je zaštitu potrebno riješiti projektnom dokumentacijom objekata.

Obavezno predvidjeti separatore za prečišćavanje voda sa parkinga i saobraćajnica. Isto važi za sve zatvorene prostore u objektu koji služe za parkiranje automobila (garaže) površine veće od 50m².

d) Tehnička opremljenost projekta hidrotehničkih instalacija

Projekat treba da sadrži sve tekstualne i grafičke priloge za glavni projekat u skladu sa Pravilnikom o načinu izrade i sadržini tehničke dokumentacije za gradjenje objekta (Službeni list CG broj 044/18). Projekat unutrašnjih instalacija vodovoda i kanalizacije treba izraditi u skladu s pravilima struke i odredbama važeće zakonske regulative, a mora obuhvatiti interne instalacije vodovoda i kanalizacije do priključenja na gradski ulični vodovod odnosno do javne ulične kanalizacije uključujući i same spojeve sa istim.

U predmjeru radova obavezno treba razdvojiti radove na unutrašnjoj vodovodnoj instalaciji, koje obavlja izvodjač radova na objektu, od dijela vodovodnog priključka, koje izvodi d.o.o. "Vodovod i kanalizacija" Podgorica.

Projekat obavezno mora da sadrži preglednu situaciju u odgovarajućoj razmjeri, sa svim prikazanim elementima relevantnim za izbor projektnog rješenja. Svrha pregledne situacije na kojoj insistiramo kao obaveznom dijelu projekta, je da se može sagledati kako koncepcija kompletnog rješenja, tako i veza svih ostalih priloga datih projektom.

Napominjemo da je potrebno nakon obrade projektne dokumentacije u dijelu spoljnih i unutrašnjih instalacija, projekat dostaviti d.o.o. "Vodovod i kanalizacija" Podgorica na provjeru poštovanja uslova priključenja i davanja saglasnosti na projekat.

Tehnički elementi vodovodnog i kanalizacionog priključka objekta relevantni za izdavanje potvrde o izvedenom stanju hidrotehničkih priključaka objekta navedeni su u formularu koji je u prilogu, s tim da je uz zahtjev za priključak potrebno dostaviti projekat izvedenog stanja uređenja terena ili situaciju uređenja terena sa ucrtanim stanjem izvedenih priključaka vodovoda i kanalizacije od gradske mreže do objekta.

Ovi uslovi važe 6 (šest) mjeseci od dana izdavanja.

Prilog: Situacija R = 1:1500

Podgorica,
15.06.2020. godine



Izvršni direktor,
Filip Makrid, dipl.inž.građ.

Filip Makrid

SITUACIJA GRADSKE MREŽE VODOVODA,
FEKALNE I ATMOSFERSE KANALIZACIJE

R = 1:1500

POSTOJEĆA VODOVODNA MREŽA

POSTOJEĆI VODOVOD nije snimljen tačan položaj

POSTOJEĆA FEKALNA KANALIZACIJA

POSTOJEĆA ATMOSFERSKA KANALIZACIJA

POSTOJEĆI VODOVODNI ŠAHTOVI

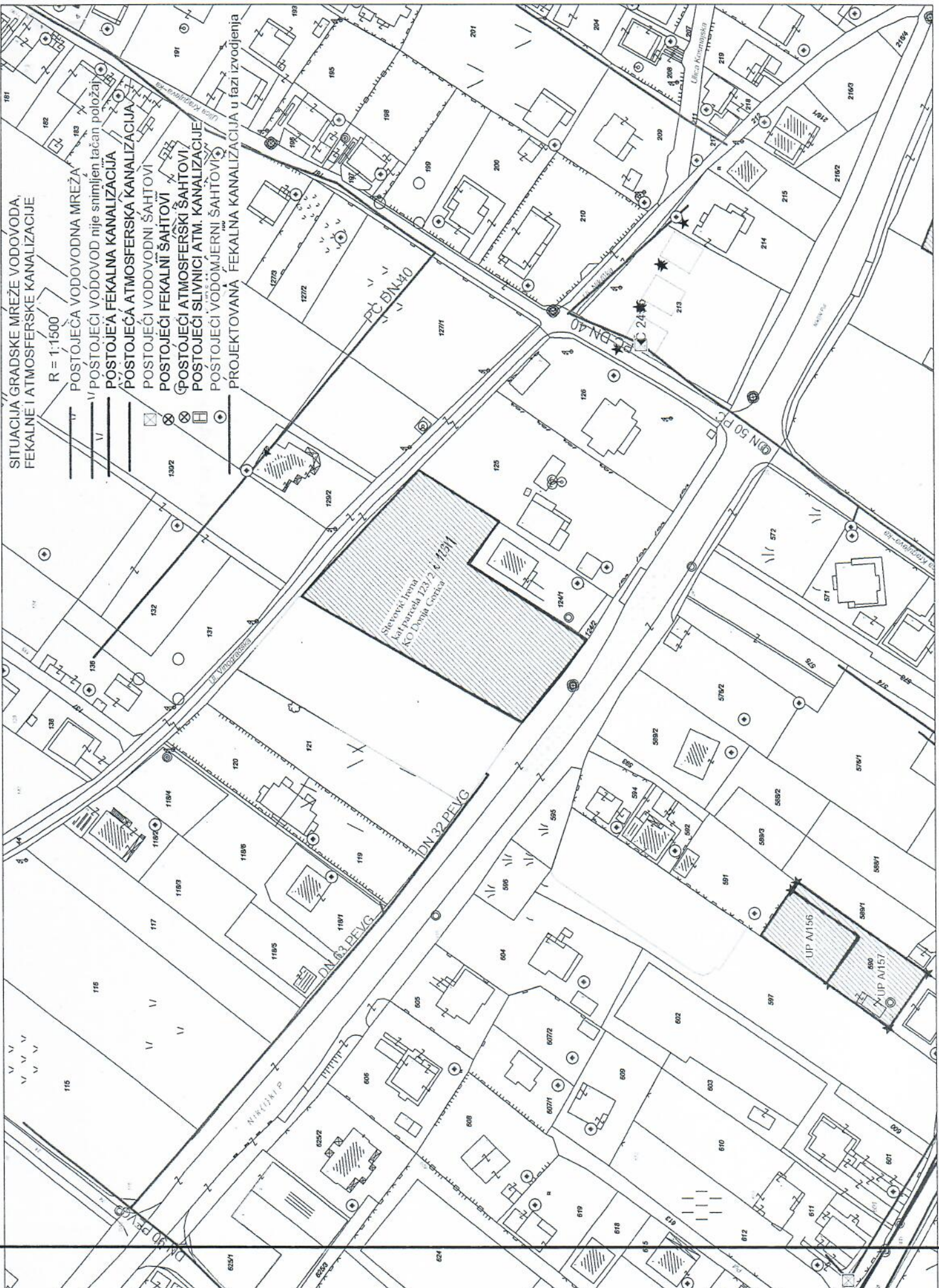
POSTOJEĆI FEKALNI ŠAHTOVI

POSTOJEĆI ATMOSFERSKI ŠAHTOVI

POSTOJEĆI SLIVNICI ATM. KANALIZACIJE

POSTOJEĆI VODOMJERNI ŠAHTOVI

PROJEKTOVANA FEKALNA KANALIZACIJA u fazi izvodjenja



ZAHTJEV ZA STALNI PRIKLJUČAK – arh. br. _____

INVESTITOR _____

STAMBENO-POSLOVNI OBJEKAT NA UP _____, ZGRADA _____

DUP _____ ULICA _____

(VEZA PREDMETA SA:

TEHNIČKI USLOVI PRIKLJUČENJA

.BR. _____ DATUM _____,

SAGLASNOSTNA PROJEKAT

BR. _____ DATUM _____,

ZAHTJEV ZA GRADILIŠNI PRIKLJUČAK

BR. _____ DATUM _____ ŠIFRA _____,

ZAHTJEV ZA FEKALNI I ATMOSFERSKI PRIKLJUČAK. BR. _____ DATUM _____,

1. Izveden stalni VODOVODNI priključak DA NE
2. Priključak izveden dana _____ od strane:
d.o.o. "Vodovod i kanalizacija" Podgorice DA NE
3. Izveden FEKALNI KANALIZACIONI priključak DA NE
4. "Vodovod" bio nadzor kod izvodjenja fek. kan. priključka DA NE
5. Izveden ATMOSFERSKI KANALIZACIONI priključak DA NE
6. "Vodovod" bio nadzor kod izvodjenja atm. kan. priključka DA NE
7. Izveden separator atm. kan DA NE
8. Izveden retezioni bazen dimenzija _____ na lokaciji parcele DA NE
9. Regulisali plaćanje računa br. _____ napravljenog prema specifikaciji materijala za izvodjenje vodovodnog priključka DA NE NIJE IZVEO "Vodovod"
10. Regulisana procedura gašenja gradilišnog priključka šifra _____ i izmiren dug po tom vodomjeru DA NE
11. Ugradjen sistem daljinskog očitavanja DA NE
12. Sistem daljinskog očitavanja je: _____
_____(M-bus, Infocon, koncentrador, radio moduli...)
13. Dostavljeni spiskovi sa svim potrebnim podacima o vlasnicima stambenih i poslovnih jedinica sa brojevima vodomjera DA NE
14. Napravljen račun _____ za registraciju svih vodomjera DA NE
15. Plaćen račun za registraciju vodomjera DA NE
16. Uzeto stanje sa kontrolnih vodomjera i plaćen račun za vodu po kontrolnim vodomjerima DA NE
17. Izvršena provjeru vodomjera za svaku stambenu i poslovnu jedinicu prema dostavljenom spisku DA NE
18. Investitor dostavio projekat izvedenog stanja ili situaciju uredjenja terena sa ucrtanim stanjem izvedenih priključaka vodovoda i kanalizacije od gradske mreže do objekta DA NE
19. Investitor dostavio potvrdu da je objekat uradjen prema izdatoj gradjevinskoj dozvoli (da nema prekoračenja gradjevinske dozvole) i potvrdu o izmirenim obavezama od Agencije za izgradnju i razvoj Podgorice DA NE

SAGLASNOST

Ja Marko Brajković, JMB 0706982260159, rođen 7. 06. 1982. godine u Nikšiću, vlasnik urbanističke parcele UP 389 u zahvatu Detaljnog urbanističkog plana "Gornja Gorica 2 – Zona A", koju čini katastarska parcela 123/1 KO Donja Gorica, dajem saglasnost da se građevinski i poslovno-stambeni objekat koji gradi moj susjed Irena Stevović, JMB 2209980267990, rođena 22. 09. 1980. godine u Nikšiću, na svojoj urbanističkoj parceli UP 389 u zahvatu Detaljnog urbanističkog plana "Gornja Gorica 2 – Zona A", koju čini katastarska parcela 123/2 KO Donja Gorica, sagradi na udaljenosti manjoj od propisane kao minimalne u Urbanističko-tehničkim uslovima izdatim od strane Sekretarijata za planiranje prostora i održivi razvoj Glavnog grada Podgorice, br. D 08-332/20-482, od 09. 06. 2020. godine, tj. na udaljenosti manjoj od 2 metra od granice moje katastarske parcele.

Davalac saglasnosti:

Marko Brajković



U Podgorici,

17. 07. 2020. godine

Ja, NOTAR, Mira Bogić, Podgorica, Ul. Dalmatinska br. 10

potvrđuje da je BRAJKOVIĆ MARKO, rođen 10.06.2030., Podgorica, Dalmatinska br.57

(ime i prezime, datum rođenja i adresa prebivališta/boravišta lica čiji se potpis ili rukopis ovjerava)

priznao potpis za svoj

(svojeručno potpisao ovu ispravu/na ispravu stavio otisak prsta/ priznao potpis za svoj)

///

(svojeručno napisao rukopis/ranije rukopis svojeručno napisao/slijepo ili slabovido lice svojeručno na ispravi napisalo rukopis).

Istovjetnost imenovanog utvrđena je na osnovu

lične karte br. I1942H634 izdate od strane PJ PODGORICA dana 10.06.2020. sa rokom važenja do 10.06.2030.

(broj i datum izdavanja lične karte, putne isprave ili drugog dokumenta sa fotografijom)

ili izjavom svjedoka ///

(ime i prezime, zanimanje, adresa i mjesto prebivališta odnosno boravišta, ulica i broj)

čiji identitet utvrđen na osnovu ///

(broj i datum izdavanja lične karte, putne isprave ili drugog dokumenta sa fotografijom)

Ime i prezime lica čiji se potpis ovjerava ispisao je svjedok ///

čiji je identitet utvrđen na osnovu ///

(broj i datum izdavanja lične karte, putne isprave ili drugog dokumenta sa fotografijom)

Imenovanom je isprava pročitana.

(pročitana/pročitana pomoću tumača/prevedena sadržina)

Identitet tumača je utvrđen na osnovu ///

(broj i datum izdavanja lične karte, putne isprave ili drugog dokumenta sa fotografijom)

Imenovani je ovlašćen za zastupanje na osnovu _

(akt kojim je dato ovlašćenje za zastupanje)

Prema članu 10 stav 2 Zakona o ovjeri potpisa, rukopisa i prepisa, notar nije odgovoran za sadržinu isprave na kojoj se vrši ovjera potpisa, niti je dužan da utvrđuje da li lice čiji se potpis ovjerava ima pravo da potpiše ispravu na kojoj se vrši ovjera potpisa.

Broj: OV- 6221/2020

Ovjera izvršena dana 17.07.2020., 11:34, u Podgorici

(mjesto ovjere potpisa kada se ovjera vrši van službenih prostorija)

Naknada za rad notara za ovjeru po tarifnom broju 9 u iznosu od 2,50 €, i troškovi u iznosu od 1,00 €, sa PDV-om od 0,74 €, što predstavlja ukupno od 4,24 €, naplaćena je.



SAGLASNOST

Ja Dragica Bulajić, JMB 1403960215010, rođena 14. 03. 1960. godine u Vojvodini, vlasnik urbanističke parcele UP 390 u zahvatu Detaljnog urbanističkog plana "Gornja Gorica 2 – Zona A", koju čini katastarska parcela 124/1 KO Donja Gorica, dajem saglasnost da se građevinski i poslovno-stambeni objekat koji gradi moj susjed Irena Stevović, JMB 2209980267990, rođena 22. 09. 1980. godine u Nikšiću, na svojoj urbanističkoj parceli UP 389 u zahvatu Detaljnog urbanističkog plana "Gornja Gorica 2 – Zona A", koju čini katastarska parcela 123/2 KO Donja Gorica, sagradi na udaljenosti manjoj od propisane kao minimalne u Urbanističko-tehničkim uslovima izdatim od strane Sekretarijata za planiranje prostora i održivi razvoj Glavnog grada Podgorice, br. D 08-332/20-482, od 09. 06. 2020. godine, tj. na udaljenosti manjoj od 2 metra od granice moje urbanističke parcele.

Davalac saglasnosti:

Dragica Bulajić

Dragica Bulajić

U Podgorici,

17. 07. 2020. godine

POTVRDA O OVJERI POTPISA I RUKOPISA

NOTAR Adžić Jadranka, sa službenim sjedištem u Podgorici, ul. Karadorđeva br. 3,

(navesti naziv i sjedište suda/organa lokalne uprave/ime i prezime i sjedište notara koji vrši ovjeru potpisa ili rukopisa)

potvrđuje da je **Bulajić Dragica, rođena 14.03.1960.godine, sa prebivalištem u Podgorici, ul. Nikšića br.20**

(ime i prezime, datum rođenja i adresa prebivališta/boravišta lica čiji se potpis ili rukopis ovjerava)

svojeručno potpisao/la ovu ispravu – **Saglasnost.**

(svojeručno potpisao ovu ispravu/na ispravu stavio otisak prsta/ priznao potpis za svoj)

(svojeručno napisao rukopis/ranije rukopis svojeručno napisao/slijepo ili slabovidno lice svojeručno na ispravi napisalo rukopis).

Istovjetnost imenovanog utvrđena je na osnovu **Lične karte br. 298192762, izdata 14.02.2012.godine.**

(broj i datum izdavanja lične karte, putne isprave ili drugog dokumenta sa fotografijom)

ili izjavom svjedoka _____ / _____
(ime i prezime, zanimanje, adresa i mjesto prebivališta odnosno boravšta, ulica i broj)

čiji identitet utvrđen na osnovu _____ / _____
(broj i datum izdavanja lične karte, putne isprave ili drugog dokumenta sa fotografijom)

Ime i prezime lica čiji se potpis ovjerava ispisao je svjedok _____ / _____ čiji je identitet utvrđen na osnovu _____ / _____
(broj i datum izdavanja lične karte, putne isprave ili drugog dokumenta sa fotografijom)

Imenovanom je isprava _____ / _____
(pročitana/pročitana pomoću tumača/prevedena sadržina)

Identitet tumača je utvrđen na osnovu _____ / _____
(broj i datum izdavanja lične karte, putne isprave ili drugog dokumenta sa fotografijom)

Imenovani je ovlašćen za zastupanje na osnovu _____ / _____
(akt kojim je dato ovlašćenje za zastupanje)

Broj:OV **1652/2020**/ovjeren i izdat u 1. primjerku.

Ovjera izvršena dana **17.07.2020.godine**, u **11,30** časova, **Nikšića br.20**
(mjesto ovjere potpisa kada se ovjera vrši van službenih prostorija)

Taksa odnosno naknada za izvršenu ovjeru naplaćena je u iznosu od **34,48** eura.
(Tarifni broj 9. NT u iznosu od **2,50€**, Tarifni broj 21. i 22.NT u iznosu **26,00€**, PDV od 21% u iznosu od **5,98€**)



IZJAVA ODGOVORNOG PROJEKTANTA DA JE TEHNIČKA DOKUMENTACIJA
IZRAĐENA U SKLADU SA VAŽEĆIM ZAKONIMA I PROPISIMA

OBJEKAT:

Stambeno-poslovni objekat P+2

LOKACIJA:

**UP 389 na kat.parc.123/2 KO Donja Gorica u zahvatu " DUP-a Gornja Gorica 2 -
zona A ", Opština Podgorica**

VRSTA I DIO TEHNIČKE DOKUMENTACIJE:

IDEJNO RJEŠENJE:

- ARHITEKTURA -

ODGOVORNI PROJEKTANT

**Stefan Vlahović, spec.sci.arh.
Licenca br. UPI 107/7-244/2**

IZJAVLJUJEM,

da je ovaj projekat urađen u skladu sa:

- Zakonom o uređenju prostora i izgradnji objekata;
- Posebnim zakonima koji uređuju ovu oblast;
- Propisima donesenim na osnovu Zakona o uređenju prostora i izgradnji objekata;
- Propisima čija je obaveza donošenja propisana posebnim zakonima,a koji direktno ili na drugi način utiču na osnovne zahtjeve za objekte;
- Pravilima struke i
- Urbanističko-tehničkim uslovima.

Podgorica, Mart 2020. god.

(mjesto i datum)

MP

(potpis odgovornog projektanta)

ANGELINI D.O.O. PODGORICA

PIB 03277933 PDV 30/31-21043-6 žr.HIPOTEKARNA BANKA- 520 -39871-63

PROJEKTNI ZADATAK

Projektni zadatak za izradu tehničke dokumentacije **Idejnog rješenja** stambenog objekta na **UP 389 na kat.parc.123/2 KO Donja Gorica u zahvatu " DUP-a Gornja Gorica 2 - zona A "**, Opština **Podgorica**, izdatih na osnovu urbanističko-tehničkih uslova broj: **D 08-332/20-482 od 09.06.2020.**

PREDMET PROJEKTOG ZADATKA

- Gabariti i položaj objekata treba da poštuju građevinsku liniju iz UT uslova.
- **Spratnost objekata P+2.**
- Funkcionalno i oblikovno objekat treba da obezbediti komfor i udobnost življenja. Sadržajima treba da se zadovolje različite potrebe stanovanja.
- Arhitektonski izgled objekta trebao bi biti uklopljen u prirodni ambijent i po mogućnosti većina prostorija ima pogled ka dvorištu.
- Pri odabiru materijala za obradu spoljašnjih i unutrašnjih površina voditi računa o tome da materijali budu trajni, sigurni za upotrebu i dobrih estetskih kvaliteta.
- Konstruktivni sistem objekta prilagoditi nameni objekta i uslovima terena. Planirani konstruktivni sklop treba da je što racionalniji.
- Fasadne zidove zidati termo blokom d=20cm. Unutrašnje zidove zidati blokom d=10 i 20cm.
- Fasadu predvideti od demit fasade i bavalita u kombinaciji sa kamenim oblogama.
- Krovnu konstrukciju izraditi kao ravnu krovnu konstrukciju , oslonjenu na Ab stubove.
- Krovni pokrivač – crijep.
- U okviru urbanisticke parcele projektovati mesta za parkiranje vozila.

POSEBNI USLOVI:

Pri izradi dokumentacije u svemu treba poštovati:

- Tehničke podloge (kopiju plana, izvod iz DUP-a ili LSL, geomehaničke i seizmičke uslove i dr.)
- Uslove javnih komunalnih preduzeća
- Važeće propise za projektovanje i izgradnju
- Važeće normative za projektovanje

Investitor:
Irena Stevović

ANGELINI D.O.O. PODGORICA

PIB 03277933 PDV 30/31-21043-6 žr.HIPOTEKARNA BANKA- 520 -39871-63

TEKSTUALNA DOKUMENTACIJA

ANGELINI D.O.O. PODGORICA

PIB 03277933 PDV 30/31-21043-6 žr.HIPOTEKARNA BANKA- 520 -39871-63

TEHNIČKI OPIS

OPŠTI PODACI

Izgradnja objekta predviđena je na **UP 389 na kat.parc.123/2 KO Donja Gorica u zahvatu " DUP-a Gornja Gorica 2 - zona A ", Opština Podgorica, predmetni objekat spratnosti P+2** ,u vlasništvu **Irene Stevović**.

Ukupna bruto površina objekta je **Pb=314,5m²**. Neto površina je **Pn=259,08m²**.

Predmetni objekat je planiran uz poštovanje horizontalnih i vertikalnih gabarita iz urbanističko tehničkih uslova.

LOKACIJA

Lokacija objekta predviđena je na **UP 389 na kat.parc.123/2 KO Donja Gorica u zahvatu " DUP-a Gornja Gorica 2 - zona A ", Opština Podgorica.**

PREDMET PROJEKTOG ZADATKA:

ZA IZRADU TEHNIČKE DOKUMENTACIJE – IDEJNOG RJEŠENJA ARHITEKTURE za Stambeni objekat na **UP 389 na kat.parc.123/2 KO Donja Gorica u zahvatu " DUP-a Gornja Gorica 2 - zona A ", Opština Podgorica predmetni objekat spratnosti P+2.**

Objekat je planiran na ravnom terenu. Građevinska linija je utvrđena detaljnim urbanističkim planom i data koordinatama.

Površina UP iznosi **3306 m²**.

Gabaritne dimenzije objekta su **13.40x9,40m**. Ukupna visina **12.80m** od dna temelja do vrha atike, a od poda prizemlja do vrha atike je **11.80m**.

Predmetni objekat formiran je u tri nivoa, od kojih su

Nivo prizemlja – na koti ±0.00m, nivo sprata – na koti +3.10m, nivo II sprata +6.20m.

Oblik i dimenzije objekta kao i razmeštaj prostorija su u svemu prema grafičkoj dokumentaciji.

Na parceli je isprojektovan funkcionalan stambeni objekat koji čini: prizemlje, I sprat, II sprat,III sprat. Na svim spratovima se nalaze stambene jedinice. Arhitektonsko enterijersko rješenje planiranog objekta, i slobodnih površina urbanističke parcele, su u funkcionalnom i oblikovnom smislu riješena racionalno i u skladu sa njegovom namjenom, a pri tome da je dobijeno unikatno i kvalitetno rješenje.

Sve prostorije su osvijetljene ili imaju predviđenu vjestačku ventilaciju.

KONSTRUKCIJA

Objekat se nalazi u IX zoni seizmičkih potresa po MCS, i I klimatskoj zoni. Konstrukcija objekta proizašla je iz namjene objekta, spratnosti, karakteristika terena kao i želje Investitora.

Noseću konstrukciju uraditi od armiranog betona marke MB30.

Objekat je projektovan u mješovitom armirano-betonskom prostornom sistemu.

Fundiranje objekta se vrši preko temeljne ploče debljine 40cm, od armiranog betona MB30.

Noseći vertikalni elementi su zidna platna različitih dimenzija od 80/20.

Dimenzije ostalih konstruktivnih elemenata su dati u grafičkim priložima.

Sav upotrebljen materijal treba da je solidnog kvaliteta i ugrađen na zadovoljavajući način u skladu sa važećim propisima i standardima koji važe u ovoj oblasti.

SPOLJNA I UNUTRAŠNJA OBRADA

Unutrašnja obrada

Projektom je predviđena kvalitetna i savremena materijalizacija za završnu obradu prostorija u skladu sa namjenom prostora i propisima.

Projektom su predviđene sledeće obrade:

Podovi

- Podovi su planirani tako da preko armirano betonske ploče se postavlja hidroizolacija, zatim termoizolacija debljine 2cm, cementna košuljica debljine 6cm, lijepak za keramiku ili parket I završni material je keramika ili parket.

Plafoni

- Svi plafoni u unutrašnjem dijelu objekta su malterisani I premazani sa disperzijom, osim plafona u toaletima, gdje je predviđen plafon od gips-kartonske konstrukcije.

- Plafoni u spoljašnjem dijelu su malterisani, završne obrade tzv "demit fasade"

Zidovi

- Unutrašnji zidovi su od opekarskog bloka dimenzija 25/19/19 I gips karton ploča koje se postavljaju na aluminijske profile. Svi zidovi su malterisani I premazani disperzijom kao završnim slojem, osim zidova sanitarnih prostorija kod kojih su preko malterisanja postavljene keramičke pločice, a na mjestima tuš kabine sloj hidroizolacije u visini od 2,00m.

Spoljna obrada

Fasada

-Fasadni zidovi objekta su od lopekarskog bloka dimenzija 25/19/19, sa unutrašnje strane malterisanim cementnim malterom I u zavinosti od pozicije premazani disperzijom.

Krov

Krov je kosi, sa nabom od 20 stepeni.Slojevi kosog krova dati su detaljno u opisima u grafičkim priložima.

IZOLACIJA

Hidroizolacija: Objekat je hidroizolovan u svim potrebnim zonama. Temelji su hidroizolovani iznad ploče slojevima hidroizolacionih premaza. Podna ploča je izolovana.

Termoizolacija: Pri zidanju i montaži objekta primeniti kriterijum optimalne toplotne zaštite. Prizemlje je izolovano demit fasadom ukupne debljine 10cm, a upotrijebljeni stiropor je debljine 5cm. Tipovi izolacije su različiti i dati su u grafičkim priložima.

Zaštita od požara: Materijali koje se koriste za izgradnju objekta treba da imaju stepen otpornosti na požar 60min.

STOLARIJA I BRAVARIJA

- Unutrašnja stolarija

Unutrašnja stolarija je predviđena finalno obrađena, drvena, bojena i lakirana, sa slijepim štokom i dovratnicima sa odbojnicima, kvalitetnim okovima, kvaliteta – prve klase po izboru projektanta.

Na mjestima gdje se pojavljuje razlika u podu predviđene su mesingane lajsne po izboru projektanta.

- Fasadna bravarija

Ulazna vrata predviđena su od aluminijumskih profila zastakljena termoizolacionim staklom, po principu prekinutog termičkog mosta. Otvaranje vrata je ka unutra i prikazano je u grafičkim priložima. Na bočnim stranama objekta je takođe bravarija od aluminijumskih profila zastakljenih termoizolacionim staklom. Prozori su raznih dimenzija i različitih visina parapeta u zavisnosti od namjena prostorija sa klasičnim otvaranjem u obje strane.

ANGELINI D.O.O. PODGORICA

PIB 03277933 PDV 30/31-21043-6 žr.HIPOTEKARNA BANKA- 520 -39871-63

- Bravarija ograda

Ograda je predviđena čelična kovana uokvirena čeličnim kutijastim progilom. Visina ograde je 1,00m.

OPIS UREĐENJA TERENA

Postojeći teren je ravan. Kota trene je cca 38 m.

ANGELINI D.O.O. PODGORICA

PIB 03277933 PDV 30/31-21043-6 žr.HIPOTEKARNA BANKA- 520 -39871-63

REKAPITULACIJA POVRŠINA

ANGELINI D.O.O. PODGORICA

PIB 03277933 PDV 30/31-21043-6 žr.HIPOTEKARNA BANKA- 520 -39871-63

Detaljni prikaz ostvarenih površina po etažama:

Prizemlje:

LEGENDA PRIZEMLJE			
Br.	Prostorija	Površina	Obim
01	Ulaz	3,66	7,99
02	Hodnik	14,36	19,59
04	Kupatilo	7,32	11,06
05	Kancelarija 1	9,60	12,97
06	Kancelarija 3	8,67	12,03
07	Kancelarija 2	9,79	12,51
08	Sala za sastanke	21,07	18,70
09	Terasa	12,15	14,72
		86,62 m²	

I Sprat:

LEGENDE I SPRAT			
Br.	Naziv prostorije	Površina	Obim
01	Ulaz	2,14	6,05
02	Hodnik + stepenište	15,62	21,14
03	Kupatilo	7,32	11,06
04	Spavaća soba	9,60	12,97
05	Kuhinja	8,67	11,99
06	Trpezarija	9,79	12,51
07	Dnevni boravak	21,24	18,84
09	Terasa	11,70	14,14
		86,08 m²	

II Sprat:

LEGENDE II SPRAT			
Br.	Naziv prostorije	Površina	Obim
01	Hodnik + stepenište	19,26	23,81
02	Terasa	1,89	5,61
03	Kupatilo	7,32	11,06
04	Garderober	7,04	10,96
05	Spavaća soba	8,11	11,61
06	Spavaća soba	8,30	11,52
07	Spavaća soba	12,06	14,22
08	Spavaća soba	10,69	14,61
09	Terasa	11,70	14,14
		86,37 m²	

ANGELINI D.O.O. PODGORICA

PIB 03277933 PDV 30/31-21043-6 žr.HIPOTEKARNA BANKA- 520 -39871-63

TABELA 1 – Prikaz urbanističkih parametara iz projekta i parametara zadatih UT uslovima.

Urbanistički parametri	Iz projekta	Zadato UT uslovima
<i>Površina UP 389</i>	3306 m²	3306 m²
<i>Površina dijela kat. par. na kom se gradi objekat</i>	384.4 m²	384.4 m²
<i>Kat.parcela br.</i>	kat.parcela br.123/2	kat.parcela br.123/2
<i>Max indeks izgrađenosti</i>	0,81	1,5
<i>Max indeks zauzetosti</i>	0.28	0.50
<i>Max BRGP</i>	314,5m²	576.50m²
<i>Max P pod objektom</i>	104.80m²	192.25m²
<i>Min rastojanje objekta od susjedne parcele</i>	1.00m uz pismenu saglasnost susjeda	2.00m
<i>Spratnost</i>	P+2	P+2

Zaključak: Svi urbanistički parametri iz projekta zadovoljavaju parametre zadate UT uslovima

Podgorica, jul 2020.

Projektant:

Stefan Vlahović spec sci.arh

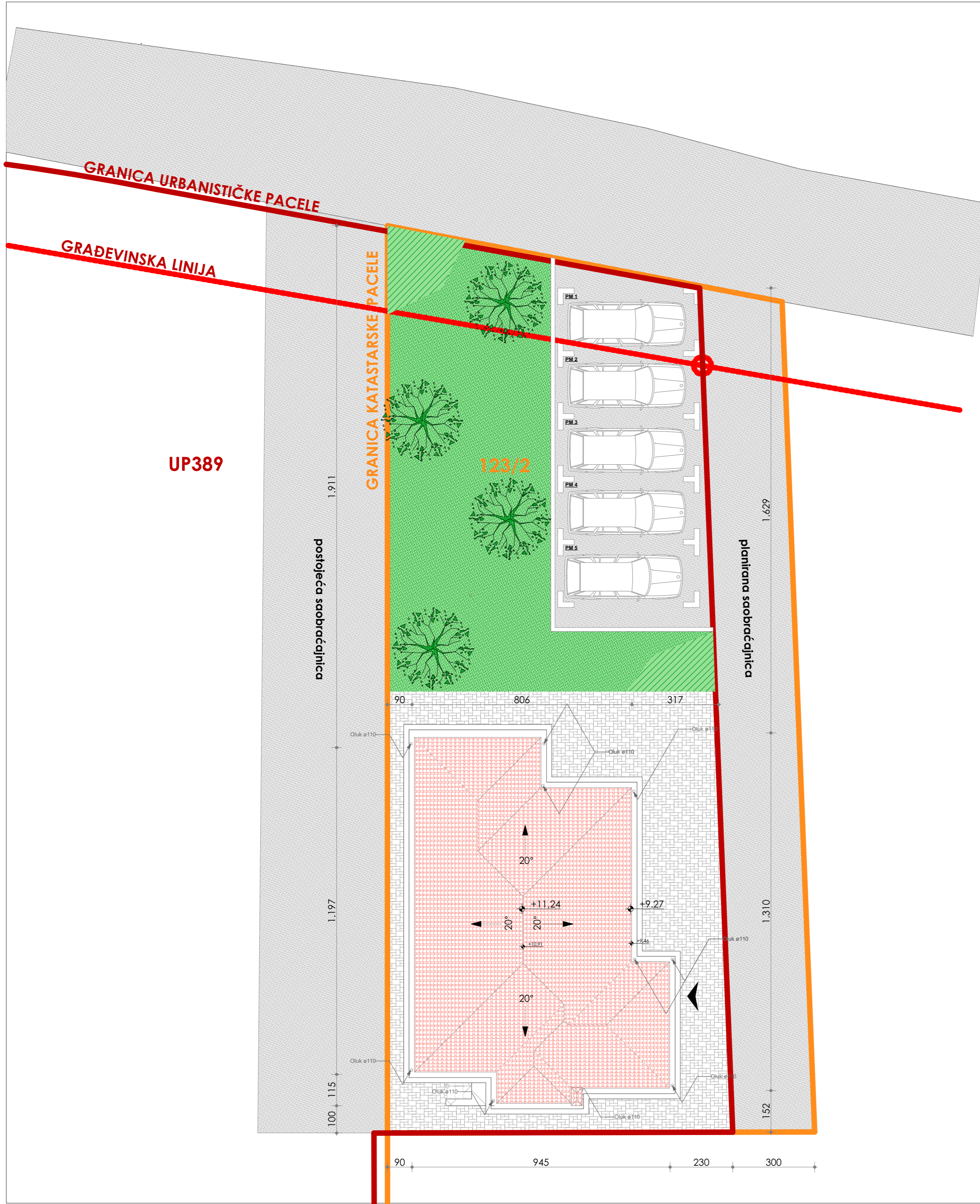
NAPOMENA:

Parametri prikazani u tabeli umanjani su za planiranu saobraćajnicu koja je data DUP-om „Gornja Gorica 2- zona A“ a koja se nalazi na kat. Parceli 123/2 u vlasništvu Irene Stevović.

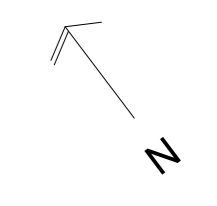
ANGELINI D.O.O. PODGORICA

PIB 03277933 PDV 30/31-21043-6 žr.HIPOTEKARNA BANKA- 520 -39871-63

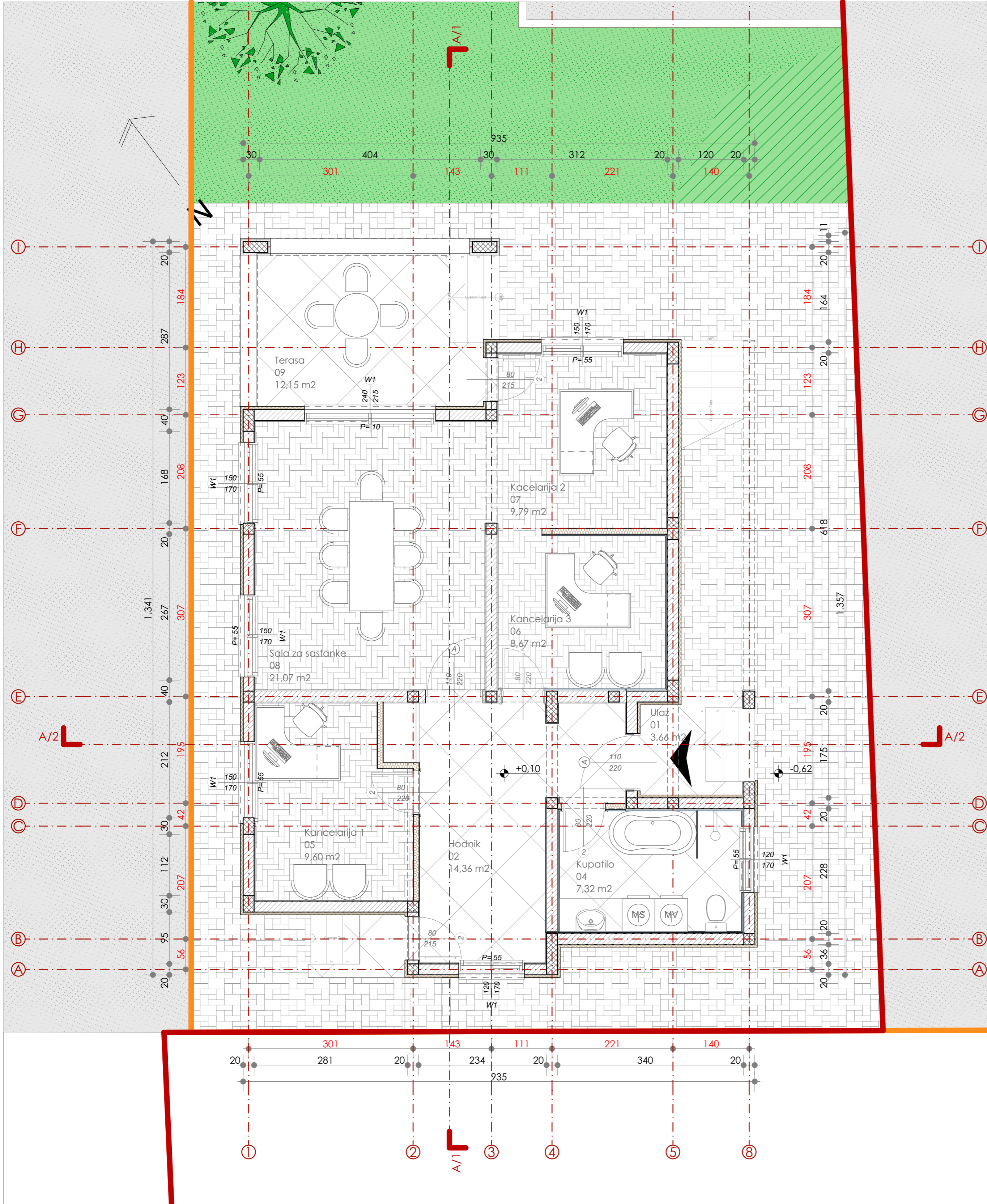
GRAFIČKA DOKUMENTACIJA



LEGENDA :	
	Nisko rastinje
	Visoko rastinje
	Granica urbanističke parcele
	Građevinska linija
	Granica katastarske parcele
	Nagib krovne ravni
	Asfalt
	Parking mjesta ukupno 5
	Ulaz



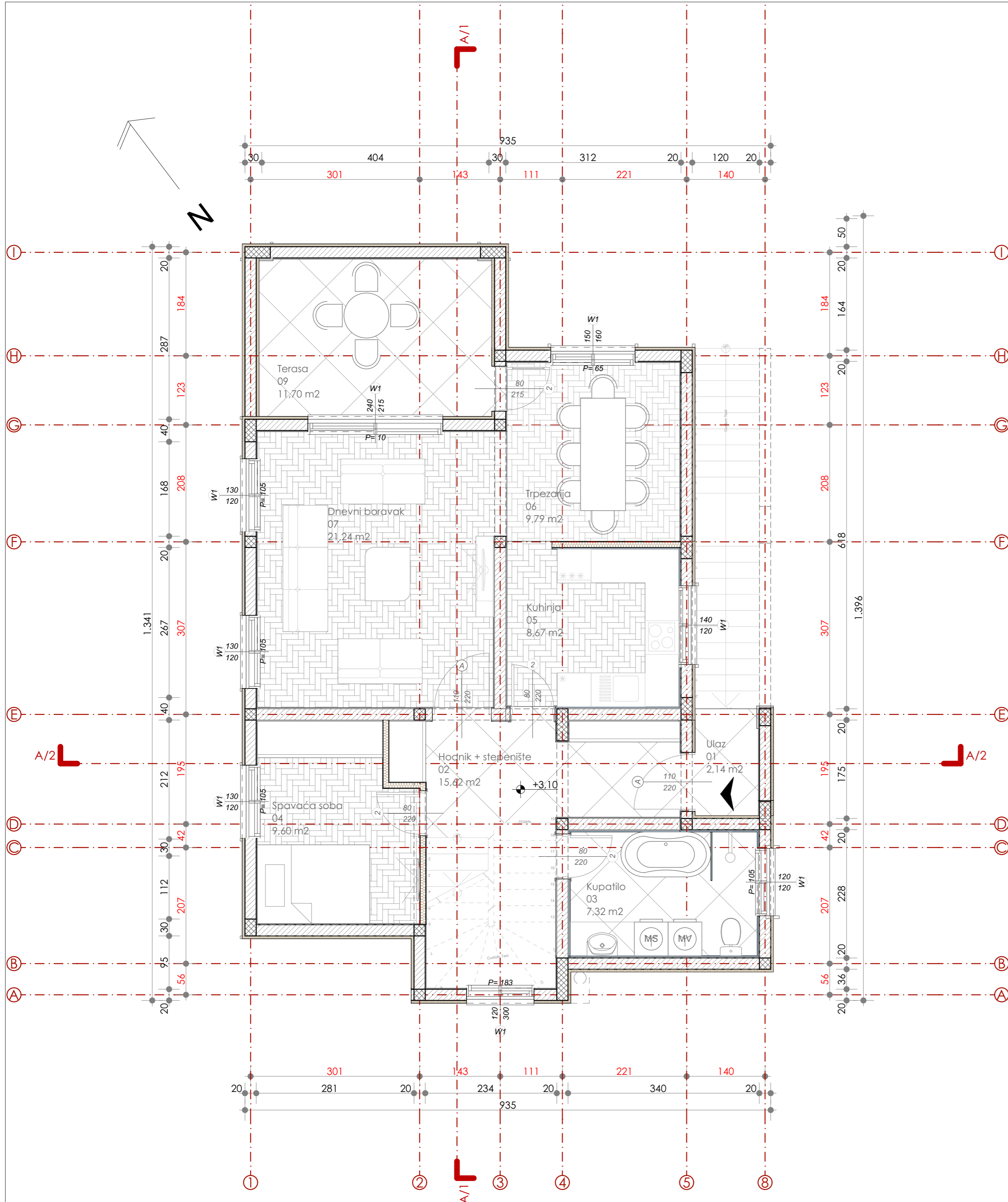
Projekant: "Angelini" d.o.o Podgorica		Investitor: Irena Stević	
Objekat: Stambeno-poslovni objekat P+2		Lokacija: UP 389 na kat.parc.123/2 KO Donja Gorica u zahvatu "DUP-a Donja Gorica 2" Opština Podgorica	
Glavni inženjer: Stefan Vlahović spec.sci.arh	Paraf:	Vrsta tehničke dokumentacije: Idejno rješenje	
Odgovorni inženjer: Stefan Vlahović spec.sci.arh.	Paraf:	Dio tehničke dokumentacije: Arhitektura	Razmjera: 1:100
Saradnik: Bogić Vukčević spec.sci.arh.	Paraf:	Prilog: Situacija	Br. priloga: 2
Datum izrade i M.P. Jul 2020		Datum revizije i M.P.	



LEGENDA PRIZEMLJE			
Br.	Prostorija	Površina	Obim
01	Ulaz	3,66	7,99
02	Hodnik	14,36	19,59
04	Kupatilo	7,32	11,06
05	Kancelarija 1	9,60	12,97
06	Kancelarija 3	8,67	12,03
07	Kacelarija 2	9,79	12,51
08	Sala za sastanke	21,07	18,70
09	Terasa	12,15	14,72
		86,62 m²	

BRUTO POVRŠINA OBJEKTA	
PRIZEMLJE	104.80 m ²
I SPRAT	104.80 m ²
II SPRAT	104.80 m ²
UKUPNO:	314.5 m²

Projekant: "Angelini" d.o.o Podgorica		Investitor: Irena Stević	
Objekat: Stambeno-poslovni objekat P+2		Lokacija: UP 389 na kat.parc.123/2 KO Donja Gorica u zahvatu "DUP-a Donja Gorica 2" Opština Podgorica	
Glavni inženjer: Stefan Vlahović spec.sci.arh		Vrsta tehničke dokumentacije: Idejno rješenje	
Odgovorni inženjer: Stefan Vlahović spec.sci.arh.		Dia tehničke dokumentacije: Arhitektura	Razmjera: 1:50
Saradnik: Bogić Vukčević spec.sci.arh.		Prilog: Osnova prizemlja, Prizemlje (3)	Br. priloga: 3
Datum izrade i M.P. Jul 2020		Datum revizije i M.P.	



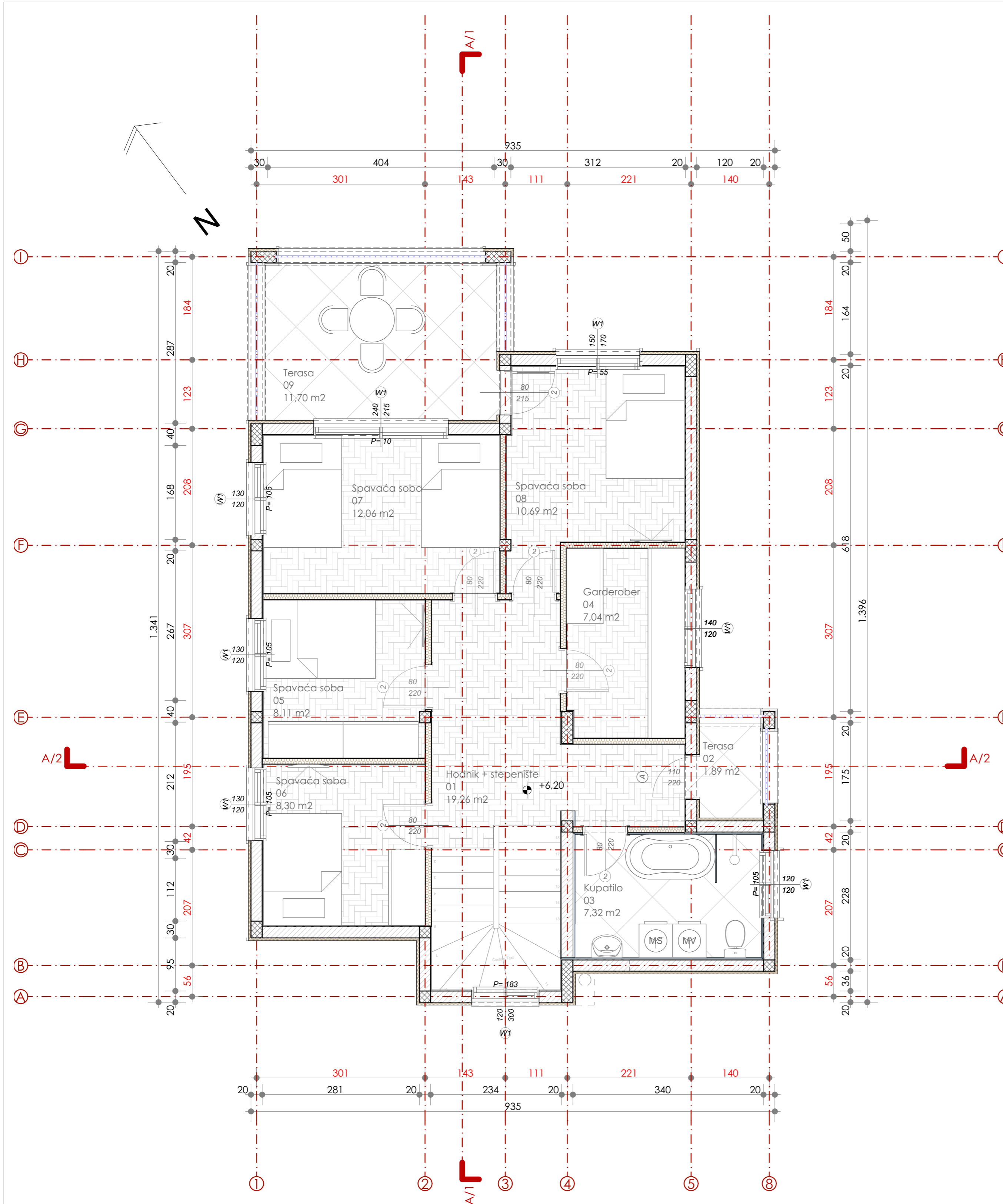
LEGENDE I SPRAT

Br.	Naziv prostorije	Površina	Obim
01	Ulaz	2,14	6,05
02	Hodnik + stepenište	15,62	21,14
03	Kupatilo	7,32	11,06
04	Spavaća soba	9,60	12,97
05	Kuhinja	8,67	11,99
06	Trpezarija	9,79	12,51
07	Dnevni boravak	21,24	18,84
09	Terasa	11,70	14,14
		86,08 m²	

BRUTO POVRŠINA OBJEKTA

PRIZEMLJE	104.80 m ²
I SPRAT	104.80 m ²
II SPRAT	104.80 m ²
UKUPNO:	314.5 m²

Projekant: "Angelini" d.o.o Podgorica		Investitor: Irena Stevović	
Objekat: Stambeno-poslovni objekat P+2		Lokacija: UP 389 na kat.parc.123/2 KO Donja Gorica u zahvatu "DUP-a Donja Gorica 2" Opština Podgorica	
Glavni inženjer: Stefan Vlahović spec.sci.arh	Paraf:	Vrsta tehničke dokumentacije: Idejno rješenje	
Odgovorni inženjer: Stefan Vlahović spec.sci.arh.	Paraf:	Dio tehničke dokumentacije: Arhitektura	Razmjera: 1:50
Saradnik: Bogić Vukčević spec.sci.arh.	Paraf:	Prilog: Osnova I sprata, Prizemlje (2)	Br. priloga: 4
Datum izrade i M.P. Jul 2020		Datum revizije i M.P.	



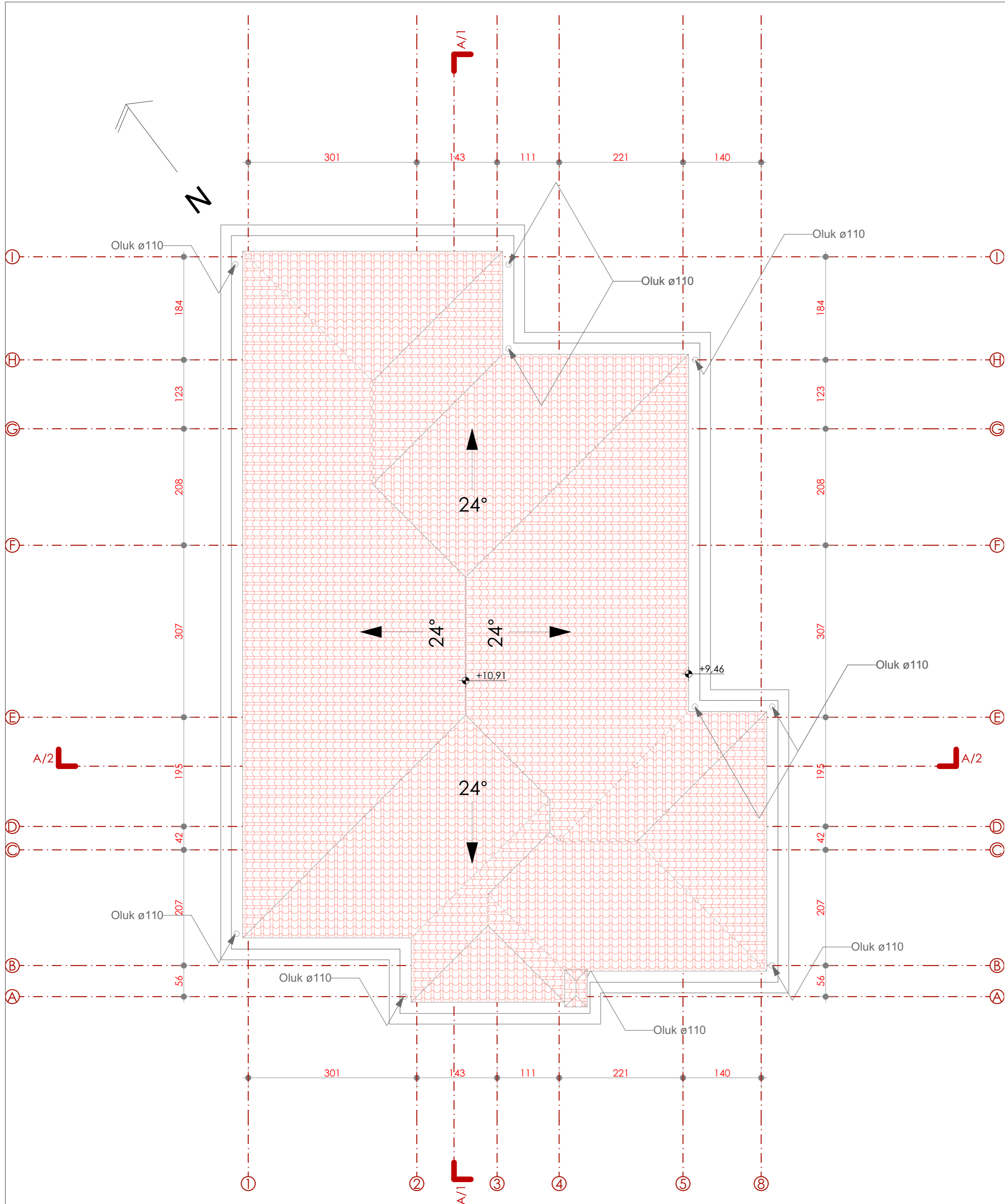
LEGENDE II SPRAT

Br.	Naziv prostorije	Površina	Obim
01	Hodnik + stepenište	19,26	23,81
02	Terasa	1,89	5,61
03	Kupatilo	7,32	11,06
04	Garderobier	7,04	10,96
05	Spavaća soba	8,11	11,61
06	Spavaća soba	8,30	11,52
07	Spavaća soba	12,06	14,22
08	Spavaća soba	10,69	14,61
09	Terasa	11,70	14,14
		86,37 m²	

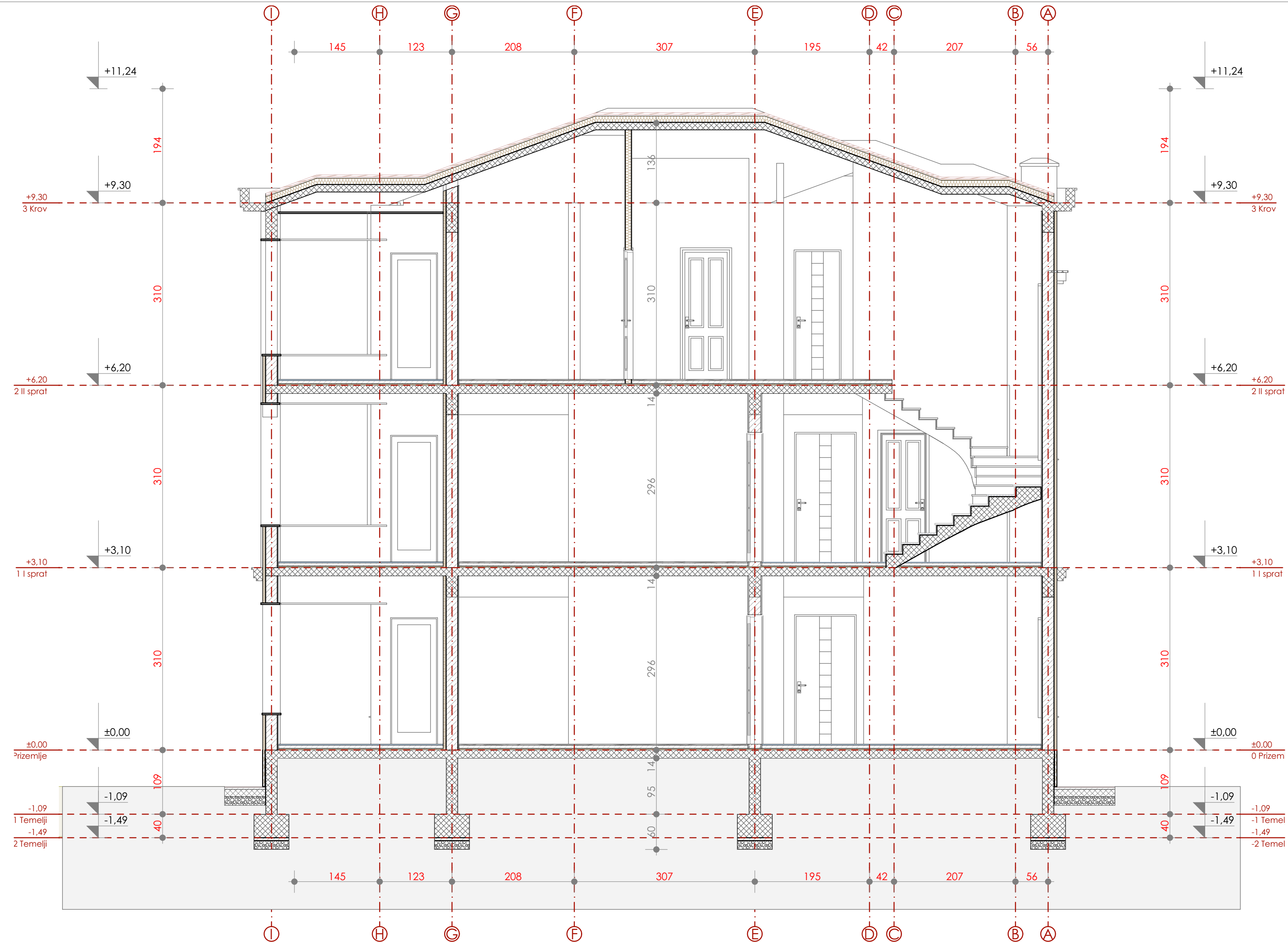
BRUTO POVRŠINA OBJEKTA

PRIZEMLJE	104.80 m²
I SPRAT	104.80 m²
II SPRAT	104.80 m²
UKUPNO:	314.5 m²

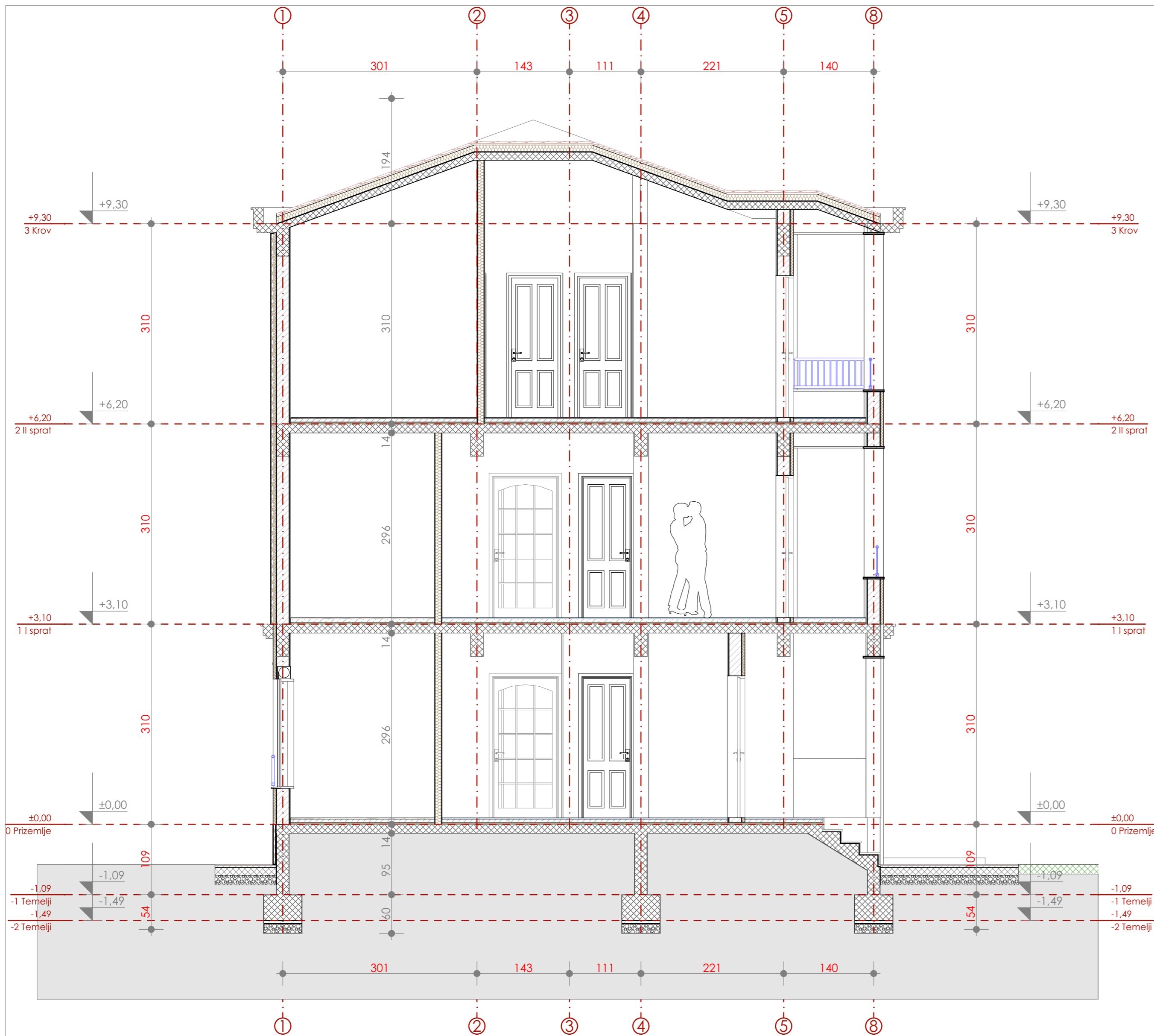
Projekant: "Angelini" d.o.o Podgorica		Investitor: Irena Stević	
Objekat: Stambeno-poslovni objekat P+2		Lokacija: UP 389 na kat.parc.123/2 KO Donja Gorica u zahvatu "DUP-a Donja Gorica 2" Opština Podgorica	
Glavni inženjer: Stefan Vlahović spec.sci.arh	Paraf:	Vrsta tehničke dokumentacije: Idejno rješenje	
Odgovorni inženjer: Stefan Vlahović spec.sci.arh.	Paraf:	Dio tehničke dokumentacije: Arhitektura	Razmjera:
Saradnik: Bogić Vukčević spec.sci.arh.	Paraf:	Prilog: Osnova II sprata, Prizemlje (3)	Br. priloga: 5
Datum izrade i M.P. Jul 2020		Datum revizije i M.P.	



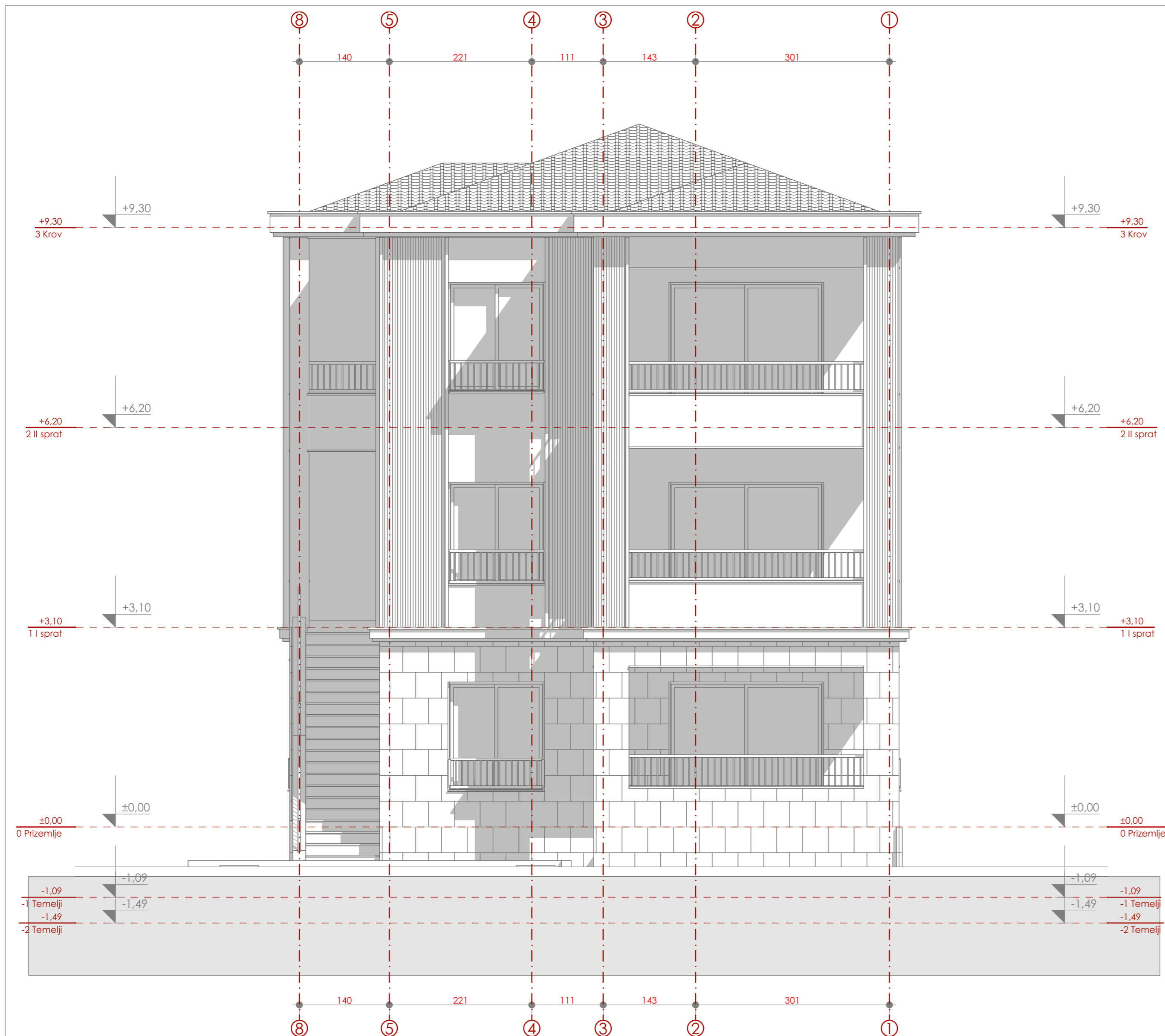
Projekant: "Angelini" d.o.o Podgorica		Investitor: Irena Stević	
Objekat: Stambeno-poslovni objekat P+2		Lokacija: UP 389 na kat.parc.123/2 KO Donja Gorica u zahvatu "DUP-a Donja Gorica 2" Opština Podgorica	
Glavni inženjer: Stefan Vlahović spec.sci.arh	Paraf:	Vrsta tehničke dokumentacije: Idejno rješenje	
Odgovorni inženjer: Stefan Vlahović spec.sci.arh.	Paraf:	Dio tehničke dokumentacije: Arhitektura	Razmjera: 1:50
Saradnik: Bogić Vukčević spec.sci.arh.	Paraf:	Prilog: Krov (1)	Br. priloga: 6
Datum izrade i M.P. Jul 2020		Datum revizije i M.P.	
		Br. strane: 6	



Projekant: "Angelini" d.o.o Podgorica		Investitor: Irena Stevović	
Objekat: Stambeno-poslovni objekat P+2		Lokacija: UP 389 na kat.parc.123/2 KO Donja Gorica u zahvatu "DUP-a Donja Gorica 2" Opština Podgorica	
Glavni inženjer: Stefan Vlahović spec.sci.arh	Paraf:	Vrsta tehničke dokumentacije: Idejno rješenje	
Odgovorni inženjer: Stefan Vlahović spec.sci.arh.	Paraf:	Dio tehničke dokumentacije: Arhitektura	Dimenzije:
Saradnik: Bogić Vukčević spec.sci.arh.	Paraf:	Prilog: Presjek A/1	Br. priloga: 7 Br. strane:
Datum izrade i M.P. Jul 2020		Datum revizije i M.P.	



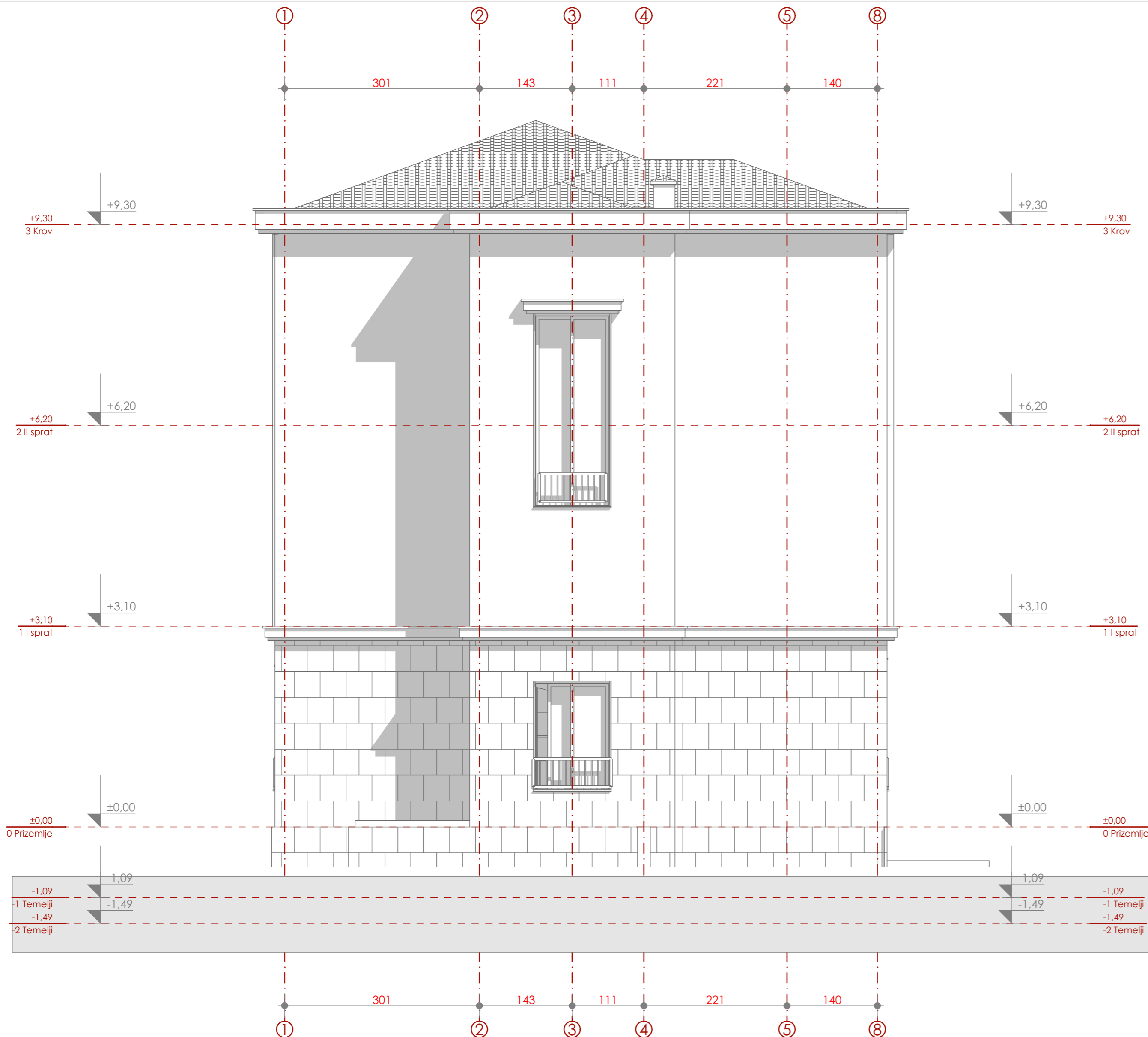
Projektant: "Angelini" d.o.o Podgorica		Investitor: Irena Števović	
Objekat: Stambeno-poslovni objekat P+2		Lokacija: UP 389 na kat.parc.123/2 KO Donja Gorica u zahvatu "DUP-a Donja Gorica 2" Opština Podgorica	
Glavni inženjer: Stefan Vlahović spec.sci.arh	Paraf:	Vrsta tehničke dokumentacije: Idejno rješenje	
Odgovorni inženjer: Stefan Vlahović spec.sci.arh.	Paraf:	Diо tehničke dokumentacije: Arhitektura	Razmjera:
Saradnik: Bogić Vukčević spec.sci.arh.	Paraf:	Prilog: Presjek A-2	Br. priloga: 8 Br. strane:
Datum izrade i M.P. Jul 2020		Datum revizije i M.P.	



Projekant: "Angelini" d.o.o Podgorica		Investitor: Irena Števović	
Objekat: Stambeno-poslovni objekat P+2		Lokacija: UP 389 na kat.parc.123/2 KO Donja Gorica u zahvatu "DUP-a Donja Gorica 2" Opština Podgorica	
Glavni inženjer: Stefan Vlahović spec.sci.arh	Paraf:	Vrsta tehničke dokumentacije: Idejno rješenje	
Odgovorni inženjer: Stefan Vlahović spec.sci.arh.	Paraf:	Dio tehničke dokumentacije: Arhitektura	Dimenzije:
Saradnik: Bogić Vukčević spec.sci.arh.	Paraf:	Prilog: Sjeverna fasada	Br. priloga: 9 Br. strane:
Datum izrade i M.P. Jul 2020		Datum revizije i M.P. 	



Projekant: "Angelini" d.o.o Podgorica		Investitor: Irena Stevović	
Objekat: Stambeno-poslovni objekat P+2		Lokacija: UP 389 na kat.parc.123/2 KO Donja Gorica u zahvatu "DUP-a Donja Gorica 2" Opština Podgorica	
Glavni inženjer: Stefan Vlahović spec.sci.arh	Paraf:	Vrsta tehničke dokumentacije: Idejno rješenje	
Odgovorni inženjer: Stefan Vlahović spec.sci.arh.	Paraf:	Dio tehničke dokumentacije: Arhitektura	Dimenzija:
Saradnik: Bogić Vukčević spec.sci.arh.	Paraf:	Prilog: Zapadna fasada	Br. priloga: 10
Datum izrade i M.P. Jul 2020		Datum revizije i M.P.	



Projektant: "Angelini" d.o.o Podgorica		Investitor: Irena Števović	
Objekat: Stambeno-poslovni objekat P+2		Lokacija: UP 389 na kat.parc.123/2 KO Donja Gorica u zahvatu "DUP-a Donja Gorica 2" Opština Podgorica	
Glavni inženjer: Stefan Vlahović spec.sci.arh	Paraf:	Vrsta tehničke dokumentacije: Idejno rješenje	
Odgovorni inženjer: Stefan Vlahović spec.sci.arh.	Paraf:	Dio tehničke dokumentacije: Arhitektura	Dimenzija:
Saradnik: Bogić Vukčević spec.sci.arh.	Paraf:	Prilog: Južna fasada	Br. priloga: 11 Br. strane:
Datum izrade i M.P. Jul 2020		Datum revizije i M.P.	







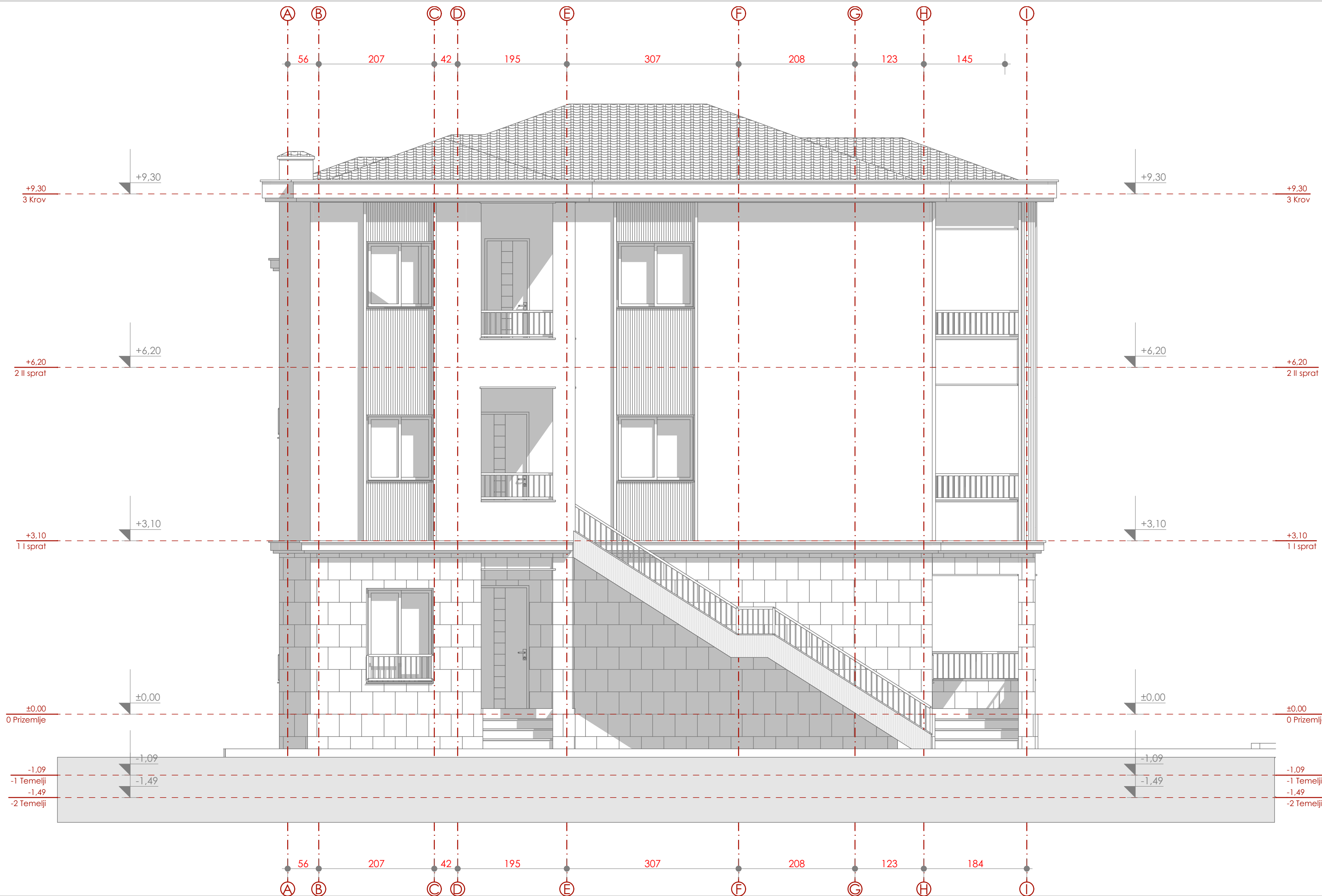












Projekant: "Angelini" d.o.o Podgorica		Investitor: Irena Stevović	
Objekat: Stambeno-poslovni objekat P+2		Lokacija: UP 389 na kat.parc.123/2 KO Donja Gorica u zahvatu "DUP-a Donja Gorica 2" Opština Podgorica	
Glavni inženjer: Stefan Vlahović spec.sci.arh	Paraf:	Vrsta tehničke dokumentacije: Idejno rješenje	
Odgovorni inženjer: Stefan Vlahović spec.sci.arh.	Paraf:	Dio tehničke dokumentacije: Arhitektura	Dimenzija:
Saradnik: Bogić Vukčević spec.sci.arh.	Paraf:	Prilog: Istočna fasada	Br. priloga: 12
Datum izrade i M.P. Jul 2020		Datum revizije i M.P.	