

OBRAZAC 1

elektronski potpis projektanta	elektronski potpis revidenta
--------------------------------	------------------------------

INVESTITOR¹**DARKO ŠIPČIĆ**OBJEKAT²

Objekat mješovite namjene

LOKACIJA³Kat. Parcela 2170/1 K.O. Podgorica II, UP 20, u zahvatu
DUP-a „Nova Varoš 2“VRSTA TEHNIČKE
DOKUMENTACIJE⁴**IDEJNO RJEŠENJE**PROJEKTANT⁵**„BAUER“ D.O.O. PODGORICA**ODGOVORNO LICE⁶

Stefan Jovanović, izvršni direktor

GLAVNI INŽENJER⁷

Dobrivoje Krnjajić, dipl. inž. arh.

1. Naziv/ime investitora;
2. Naziv projektovanog objekta;
3. Mjesto građenja, planski dokument, urbanistička parcela, katastarska parcela;
4. Idejno rješenje, idejni projekat, glavni projekat odnosno projekat izvedenog objekta projekat (ako je u pitanju naslovna strana cjelokupne tehničke dokumentacije);
5. Naziv privrednog društva, pravnog lica odnosno preduzetnika koji je izradio tehničku dokumentaciju;
6. Ime odgovornog lica u privrednom društvu, pravnom licu odnosno ime i prezime preduzetnika;
7. Ime i prezime glavnog inženjera.

elektronski potpis projektanta	elektronski potpis revidenta
--------------------------------	------------------------------

INVESTITOR ¹	DARKO ŠIPČIĆ
OBJEKAT ²	Objekat mješovite namjene
LOKACIJA ³	Kat. Parcela 2170/1 K.O.Podgorica II,UP 20, u zahvatu DUP-a „Nova Varoš 2“
DIO TEHNIČKE DOKUMENTACIJE ⁴	ARHITEKTURA
PROJEKTANT ⁵	„BAUER“ D.O.O. PODGORICA
ODGOVORNO LICE ⁶	Stefan Jovanović, izvršni direktor
ODGOVORNI INŽENJER ⁷	Dobrivoje Krnjajić, dipl. inž arh.
SARADNICI NA PROJEKTU ⁸	

1. Naziv/ime investitora;
2. Naziv projektovanog objekta;
3. Mjesto građenja, planski dokument, urbanistička parcela, katastarska parcela;
4. Arhitektonski projekat, građevinski projekat, elektrotehnički projekat odnosno mašinski projekat (ako je u pitanju naslovna strana dijela tehničke dokumentacije);
5. Naziv privrednog društva, pravnog lica odnosno preduzetnika koji je izradio dio tehničke dokumentacije;
6. Ime odgovornog lica u privrednom društvu, pravnom licu odnosno ime i prezime preduzetnika;
7. Ime i prezime glavnog inženjera;
8. Ime i prezime saradnika na izradi dijela tehničke dokumentacije.

Sadržaj tehničke dokumentacije:

- 1. Opšta dokumentacija**
- 2. Tekstualna dokumentacija**
- 3. Grafička dokumentacija**

SADRŽAJ POJEDINIH DJELOVA TEHNIČKE DOKUMENTACIJE

1. Opšta dokumentacija sadrži:

1. Opšti podaci o objektu: naziv objekta , namjena i lokacija objekta , naziv investitora , naziv privrednog društva , pravnog lica , odnosno preduzetnika , koji je izradio tehničku dokumentaciju (u daljem tekstu: projektant) i datum izrade , dati na obrazcu 1 ;
2. Sadržaj tehničke dokumentacije ,
3. Sadržaj pojedinih djelova tehničke dokumentacije ,
4. Ugovor između investitora i projektanta ;
5. Podaci o projektantu (naziv, sjedište , adresa , matični i registarski broj , djelatnost)
6. Licenca projektanta
7. Dokaz o osiguranju od profesionalne odgovornosti projektanta ;
8. Ugovor o djelu
9. Urbanističko - tehnički uslovi ;
10. List nepokretnosti
11. Projektni zadatak

2. Tekstualna dokumentacija sadrži :

1. Tehnički opis objekta ;
 - opšte podatke o vrsti i namjeni objekta ;
 - opis lokacije objekta sa navođenjem katastarskih parcela koje ulaze u sastav urbanističke parcele , odnosno trase planiranog objekta ;
 - opis funkcionalnog rješenja ;
 - tehničko – tehnološke karakteristike objekta ;

- opis svih građevinskih i građevinsko – zanatskih radova ;- numeričke podatke

3. Grafička dokumentacija sadrži :

0. Geodetska podloga	R = 1:250 ;
1. Šira situacija	R = 1:200 ;
2. Uža situacija	R = 1:100 ;
3. Osnova podruma	R = 1:50 ;
4. Osnova prizemlja	R = 1:50 ;
5. Osnova I sprata	R = 1:50 ;
6. Osnova II sprata	R = 1:50 ;
7. Osnova III sprata	R = 1:50 ;
8. Osnova krovne ravni	R = 1:50 ;
9. Presjek A – A.....	R = 1:50 ;
10. Presjek B – B.....	R = 1:50 ;
11. Jugo-istočna fasada.....	R = 1:50 ;
12. Sjevero-istočna fasada.....	R = 1:50 ;
13. Sjevero-zapadna fasada.....	R = 1:50 ;
14. Jugo-zapadna fasada.....	R = 1:50 ;
15. 3D prikazi	



www.bauer.me
bauermontenegro@gmail.com

BANKA: PRVA BANKA CRNE GORE
ADRESA: 4 JULA 105/6

ŽR: 535-16451-02
PIB: 03112624

UGOVOR IZMEĐU INVESTITORA I PROJEKTANTA

UGOVOR O IZRADI TEHNIČKE DOKUMENTACIJE

Zaključen između

1. „Darko Šipčić“,
kojeg zastupa Darko Šipčić
(u daljem tekstu: Naručilac)
2. „BAUER“ D.O.O. PODGORICA
koje zastupa direktor Stefan Jovanović
(u daljem tekstu: izvršilac)

BAUER D.O.O.

Broj: 04/2019-1

Podgorica, 21.01. 2019. god.

Član 1.

Projektant se obavezuje da izradi Glavni projekat za izgradnju objekta mješovite namjene na urbanističkoj parceli br 20, Zona 10, u zahvatu DUP-a „Nova Varoš 2“ u Podgorici.

Član 2.

Projektant se obavezuje da izvrši izradu Glavnog projekta kao prema Zakonu o uređenju prostora i izgradnji objekata („Sl.list RCG“ br.51/08) i drugim propisima koji važe za ovu oblast i uređuju pitanje projektovanja.

Član 3.

Projektant se obavezuje da projektovanje izvrši i preda u roku od 30 dana od dana potpisivanja ovog ugovora i predaje urbanističko tehničkih uslova kao i uslova priključenja.

Član 4.

Cijena projektovanja biće naknadno dogovorena.
Iznos iz stava 1. ovog člana Naručilac je dužan platiti pri predaji projekta.

Član 5.

Sve sporove koji se pojave u vezi sa primjenom ili tumačenjem ovog Ugovora, ugovorne strane će pokušati da riješe sporazumno i u duhu dobrih poslovnih odnosa.
Ukoliko to ne bude moguće, sporove će rješavati Privredni sud u Podgorici.

Član 6.

Ovaj Ugovor je sačinjen u 4 (četiri) istovjetna primjerka, od kojih po 2 (dva) primjerka za svaku ugovornu stranu.

NARUČILAC

„Darko Šipčić“

Darko Šipčić

IZVRŠILAC

„BAUER“ D.O.O. PODGORICA

Stefan Jovanović

PUNOMOĆJE

Ovim opunomoćujem i ovlašćujem punomoćnika Šipčić Dragutin Darka iz Podgorice, da može u moje ime i za moj račun, kao jednog od vlasnika parcela (List nepokretnosti 3990), da pribavi svu potrebnu dokumentaciju za parcelu.

Davalac punomoćja

Anja A. Lojpur



Br. Lične karte : 830796119 , MUP PJ Podgorica

Podgorica, 02.04.2019.

Ja, NOTAR, **Tanja Čepić**, sa sjedištem u Podgorici, Ulica Njegoševa 3/II, potvrđujem da je: ANJA LOJPUR, Podgorica, JMBG: 0812985155008, čiji sam identitet utvrdila uvidom u ličnu kartu br. 830796119, izdatu od PJ Podgorica, u mom prisustvu priznao potpis na pismenu kao svoj. Potpis na pismenu je istinit.

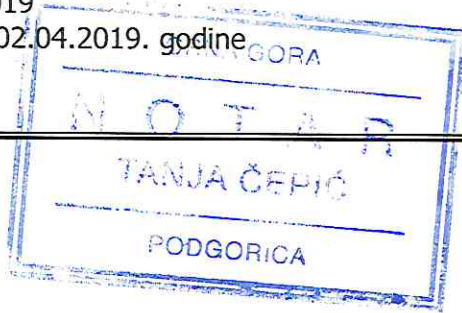
Potpisi su ovjereni na 1(jedan) istovjetnom primjerku prednje isprave.

Naknada za rad notara za ovjeru po tarifnom broju 9 NT u iznosu od 2,50 € sa PDV-om od 0,53 €, što predstavlja ukupno 3,03 €, naplaćena je.

U skladu sa članom 62 stav 4 Zakona o notarima, notar ne odgovara za sadržinu predočene isprave na kojoj se ovjerava potpis.

OVP-1272/2019

U Podgorici, 02.04.2019. godine



Notar
Tanja Čepić

Notarski saradnik
Nikola SAMARDŽIĆ



www.bauer.me
bauermontenegro@gmail.com

BANKA: PRVA BANKA CRNE GORE
ADRESA: 4 JULA 105/6

ŽR: 535-16451-02
PIB: 03112624

**PODACI O PROJEKTANTU (IZVOD IZ
CENTRALNOG REGISTRA PRIVREDNIH
SUBJEKATA)**



IZVOD IZ CENTRALNOG REGISTRA PRIVREDNIH SUBJEKATA PORESKE UPRAVE

Registarski broj 5 - 0776730 / 002
PIB: 03112624

Datum registracije: 03.11.2016.
Datum promjene podataka: 18.10.2018.

DRUŠTVO SA OGRANIČENOM ODGOVORNOŠĆU "BAUER" PODGORICA

Broj važeće registracije: /002

Skraćeni naziv: BAUER
Telefon:
eMail:
Datum zaključivanja ugovora: 02.11.2016.
Datum donošenja Statuta: 02.11.2016. Datum promjene Statuta: 15.10.2018.
Adresa glavnog mjesta poslovanja: ČETVRTOG JULA BR. 105/6 PODGORICA
Adresa za prijem službene pošte: ČETVRTOG JULA BR. 105/6 PODGORICA
Adresa sjedišta: ČETVRTOG JULA BR. 105/6 PODGORICA
Pretežna djelatnost: 4211 Izgradnja puteva i autoputeva
Obavljanje spoljno-trgovinskog poslovanja: DA
Oblik svojine: Privatna
Porijeklo kapitala: Domaći
Upisani kapital: 1,00Euro (Novčani 1,00Euro, nenovčani Euro)

OSNIVAČI:

STEFAN JOVANOVIĆ 2512993210011 CRNA GORA

Uloga: Osnivač

Udio: 100% Adresa: STARA VAROŠ - NEMANJINA BR. 40 PODGORICA CRNA
GORA

LICA U DRUŠTVU:

STEFAN JOVANOVIĆ 2512993210011 CRNA GORA

Adresa: STARA VAROŠ - NEMANJINA BR. 40 PODGORICA CRNA GORA

Uloga: Izvršni direktor

Ovlašćenja u prometu: Neograničeno ()

Ovlašćen da djeluje: POJEDINAČNO ()

Izdato: 19.04.2019 godine u 08:37h



to NAČELNICA

Dušanka Vujisć

Dušanica



www.bauer.me
bauermontenegro@gmail.com

BANKA: PRVA BANKA CRNE GORE
ADRESA: 4 JULA 105/6

ŽR: 535-16451-02
PIB: 03112624

LICENCA PROJEKTANTA



Crna Gora
Ministarstvo ekologije,
prostornog planiranja i urbanizma

Adresa: IV proleterske brigade broj 19
81000 Podgorica, Crna Gora
tel: +382 20 446 200
fax: +382 20 446 215

Broj: UPI 107/7-985/4

Podgorica, 8.12.2020. godine

Ministarstvo ekologije, prostornog planiranja i urbanizma, postupajući po zahtjevu privrednog društva DOO "BAUER" PODGORICA, PIB: 03112624, broj UPI 107/7-985/3 od 24.11.2020. godine, za izdavanje licence za projektanta i izvođača radova, na osnovu člana 135 Zakona o planiranju prostora i izgradnji objekata ("Službeni list CG", br. 64/17, 44/18, 63/18, 11/19 i 82/20) i člana 46 Zakona o upravnom postupku ("Službeni list CG", br. 56/14, 20/15, 40/16 i 37/17), donijelo je

RJEŠENJE

Privrednom društvu **DOO "BAUER" PODGORICA, PIB: 03112624**, izdaje se

LICENCA

projektanta i izvođača radova

na period od **pet godina**.

Ovo rješenje zamjenjuje rješenje **UPI 107/7-985/2** od 23.4.2018. godine.

O b r a z l o ž e n j e

Aktom broj UPI 107/7-985/3 od 24.11.2020. godine, ovom organu obratilo se privredno društvo DOO "BAUER" PODGORICA, PIB: 03112624, pretežna djelatnost – 4211 - Izgradnja puteva i autoputeva, za izdavanje licence za projektanta i izvođača radova. Uz zahtjev, privredno društvo je priložilo sljedeće dokaze: ugovor o radu sa **Nikolom Simovićem, diplomiranim inženjerom građevinarstva**, od 15.3.2017. godine; ugovor o radu sa **Kristinom Tešović, specijalistom građevinarstva, smjer konstruktivni**, od 1.9.2020. godine; rješenje broj UPI 101/2175-84/4 od 5.2.2018. godine, kojim je Nikoli Simoviću izdata licenca ovlaštenog inženjera, donijeto od strane Ministarstva održivog razvoja i turizma; rješenje broj UPI 072/7-335/2 od 2.7.2020. godine, kojim je Kristini Tešović izdata licenca ovlaštenog inženjera, donijeto od strane Ministarstva održivog razvoja i turizma; izvod iz Centralnog registra privrednih subjekata, registarski broj 5-0776730.

Ministarstvo ekologije, prostornog planiranja i urbanizma razmotrilo je podnijeti zahtjev sa priloženom dokumentacijom i odlučilo kao u dispozitivu rješenja a ovo iz sledećih razloga:

Odredbom člana 122 stav 1 Zakona o planiranju prostora i izgradnji objekata propisano je, u bitnom, da je privredno društvo koje izrađuje tehničku dokumentaciju (projektant), odnosno privredno društvo koje gradi objekat (izvođač radova), dužno da za obavljanje djelatnosti izrade tehničke dokumentacije, dijela tehničke dokumentacije odnosno građenje ili izvođenje pojedinih vrsta radova na građenju objekata, ima najmanje jednog zaposlenog ovlaštenog

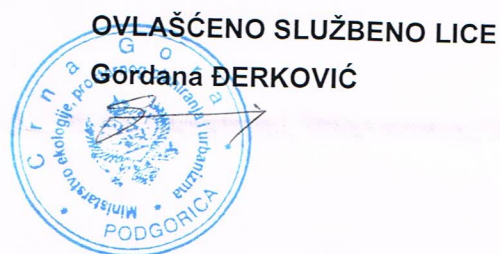
inženjera po vrsti projekta koji izrađuje i to za: arhitektonski, građevinski, elektrotehnički i mašinski projekat, odnosno vrsti radova koje izvodi na osnovu tih projekata. Stavom 2 prethodno navedenog člana propisano je da obavljanje pojedinih poslova iz prethodnog stava projektant, odnosno izvođač radova može da obezbijedi na osnovu zaključenog ugovora sa drugim privrednim društvom koje ima zaposlenog ovlašćenog inženjera za određenu vrstu projekta, odnosno radova.

Dalje, članom 137 stav 2 prethodno navedenog zakona propisuje se da se licenca za privredno društvo izdaje za period od pet godina.

Prema članu 5 Pravilnika o načinu i postupku izdavanja, mirovanja licence i načinu vođenja registra licenci ("Službeni list CG", broj 79/17), propisano je da se u postupku izdavanja licence projektanta i izvođača radova provjerava: 1) da li podnosilac zahtjeva u radnom odnosu ima zaposlenog ovlašćenog inženjera; i 2) licenca ovlašćenog inženjera.

Postupajući po predmetnom zahtjevu, Ministarstvo je, na osnovu raspoloživih dokaza, utvrdilo da su ispunjeni uslovi propisani Zakonom i Pravilnikom, i odlučilo kao u dispozitivu rješenja.

UPUTSTVO O PRAVNOJ ZAŠTITI: Protiv ovog rješenja može se pokrenuti upravni spor tužbom kod Upravnog suda, u roku od 20 dana od dana prijema istog.





CRNA GORA

MINISTARSTVO ODRŽIVOG RAZVOJA
I TURIZMA

DIREKTORAT ZA INSPEKCIJSKI NADZOR I
LICENCIRANJE

Direkcija za licenciranje

Broj: UPI 107/7-2870/2

Podgorica, 23.05.2018. godine

DOBRIVOJE KRNJAJIĆ

Episkopska 072
NIŠ

U prilogu ovog dopisa, dostavlja Vam se rješenje, broj i datum gornji.

OVLAŠĆENO SLUŽBENO LICE

Nikola Petrović



Dostavljeno:

-Naslovu;

-a/a.

MINISTARSTVO ODRŽIVOG RAZVOJA I TURIZMA
DIREKTORAT ZA INSPEKCIJSKI NADZOR
I LICENCIRANJE

Direkcija za licenciranje

Broj: UPI 107/7-2870/2

Podgorica, 23.05.2018. godine

Ministarstvo održivog razvoja i turizma, rješavajući po zahtjevu Dobrivoja Krnjajića, dipl.inž.arhitekture, iz Niša, za izdavanje licence za ovlašćenog inženjera, na osnovu člana 135 st. 1 i 2 Zakona o planiranju prostora i izgradnji objekata ("Službeni list Crne Gore" br. 64/17) i člana 46 stav 1 Zakona o upravnom postupku ("Službeni list Crne Gore" br. 56/14, 20/15, 40/16 i 37/17), donosi

R J E Š E N J E

1. IZDAJE SE DOBRIVOJU KRNJAJIĆU, dipl.inž.arhitekture, iz Niša, LICENCA ovlašćenog inženjera za obavljanje djelatnosti izrade tehničke dokumentacije i građenje objekta.
2. Ova Licenca se izdaje na neodređeno vrijeme.

O b r a z l o ž e n j e

Aktom, br. UPI 107/7-2870/1 od 15.05.2018.godine, Dobrivoje Krnjajić, dipl.inž.arhitekture, iz Niša, obratio se ovom ministarstvu zahtjevom za izdavanje licence ovlašćenog inženjera za obavljanje djelatnosti izrade tehničke dokumentacije i građenje objekta.

Uz zahtjev imenovani je ovom ministarstvu dostavio sledeće dokaze:

- Dozvola za privremeni boravak i rad (ovjerena fotokopija);
- Pasoš (ovjerena fotokopija);
- Diploma Građevinskog fakulteta, Univerziteta u Nišu, br. 1841 od 18.12.1974. godine;
- Rješenje Inženjerske komore Crne Gore kojim se Dobrivoju Krnjajiću ovjerava licenca za izradu projekata arhitekture objekata, projekata unutrašnje arhitekture i projekata unutrašnje instalacije vodovoda i kanalizacije, br. 01-103/2 od 17.02.2012. godine;
- Radna knjižica (ovjerena fotokopija);
- Uvjerenje Ministarstva pravde da u kaznenoj evidenciji ne postoje podaci o osuđivanosti za imenovanog.

Ministarstvo održivog razvoja i turizma, razmotrilo je podnijeti zahtjev pa je odlučilo kao u dispozitivu ovog rješenja, a ovo iz sledećih razloga:

Naime, članom 123 stav 1 Zakona o planiranju prostora i izgradnji objekata («Službeni list Crne Gore» br. 64/17), propisano je da ovlašćeni inženjer može da bude fizičko lice koje obavlja poslove izrade tehničke dokumentacije odnosno građenje objekta, odgovarajuće struke, sa visokim obrazovanjem, odnosno najmanje kvalifikacijom VII1 podnivoa okvira kvalifikacije i najmanje tri godine radnog iskustva na stručnim poslovima izrade tehničke dokumentacije i građenja objekta.

Članom 3 stav 1 tačka 1 Pravilnika o načinu i postupku izdavanja, mirovanja licence i načinu vođenja registara licenci („Službeni list Crne Gore", br. 79/17), utvrđene su vrste licenci, a između ostalih i licenca ovlašćenog inženjera koja se izdaje fizičkom, licu za obavljanje djelatnosti izrade tehničke dokumentacije i građenje objekta.

Članom 4 stav 1 tač. 1-4. Pravilnika, utvrđeno je da se u postupku izdavanja licence ovlašćenog inženjera, provjerava: 1) identitet podnosioca zahtjeva; 2) da li podnosilac zahtjeva posjeduje visoko obrazovanje, odnosno najmanje kvalifikacije VII1 podnivoa okvira kvalifikacija, odnosno da li je izvršeno priznavanje inostrane obrazovne isprave najmanje kvalifikacije VII1 podnivoa okvira kvalifikacija; 3) da li podnosilac zahtjeva ima najmanje tri godine radnog iskustva na stručnim poslovima izrade tehničke dokumentacije i građenju objekta sa visokim obrazovanjem, odnosno najmanje kvalifikacije VII1 podnivoa okvira kvalifikacije i 4) da li je podnosilac zahtjeva osuđivan za krivično djelo za koje se gonjenje preduzima po službenoj dužnosti.

Stavom 3 istog člana Pravilnika, utvrđeno je da se radno iskustvo u smislu stava 1 tačka 3 ovog člana, smatra radno iskustvo u svojstvu saradnika na izradi tehničke dokumentacije na građenju objekta, odnosno izvođenja pojedinih radova na građenju objekta. Stavom 4 istog člana Pravilnika, utvrđeno je da se izuzetno od stava 3 ovog člana, fizičkom licu koje posjeduje licencu za izradu tehničke dokumentacije i građenje objekata, izdatu po propisima koji su važili do donošenja ovog propisa, radno iskustvo može dokazati na osnovu uvida u dokumentaciju koja je bila osnov za njeno izdavanje.

Članom 137 stav 1 Zakona, propisano je da se licenca za fizičko lice izdaje na neodređeno vrijeme.

Rješavajući po predmetnom zahtjevu, a na osnovu uvida u dostavljene dokaze, ovo ministarstvo nalazi, da su se u konkretnoj pravnoj stvari stekli uslovi za primjenu čl. 123 stav 1 i 135 stav 2 Zakona o planiranju prostora i izgradnji objekata, a u vezi čl 3 stav 1 tač. 1 i čl. 4 Pravilnika o načinu i postupku izdavanja, mirovanja licence i načinu vođenja registara licenci.

Saglasno izloženom, riješeno je kao u dispozitivu ovog rješenja.

PRAVNA POUKA: Protiv ovog rješenja može se pokrenuti upravni spor tužbom kod Upravnog suda Crne Gore u roku od 20 dana od dana prijema istog.

OVLAŠĆENO SLUŽBENO LICE


Nikola Petrović



UGOVOR O USTUPANJU ZAPOSLENOG INŽENJERA

Ugovorne strane :

1. DOO „Bauer” – Podgorica
koje zastupa direktor Stefan Jovanović
(u daljem tekstu : NARUČILAC)
2. DOO „Urbanist project” – Budva
koje zastupa director Saša Petković
(u daljem tekstu : IZVRŠILAC)



BAUER D.O.O.

Broj: 50/2022
Podgorica 28. 01. 2022. god

Član 1. Predmet Ugovora

Ugovorne strane saglasne su da će Izvršilac ličnim radom za Naručioca obavlja funkciju Glavnog inženjera izraditi tehničku dokumentaciju Glavnog projekta Arhitekture za Objekat mješovite namjene na UP 20, u zahvatu DUP-a „Nova Varoš 2“, Opština Podgorica.

Preduzeće „Urbanist project” ima zaposlenog inženjera Dobrivoja Krnjajića koji posjeduje licencu za ovlašćenog inženjera za obavljanje djelatnosti izrade tehničke dokumentacije i građenje objekta UPI 107/7-2870/2 i na taj način ispunjava uslove za izradu tehničke dokumentacije predviđene Zakonom.

Ugovorne strane u obostranom interesu na način i pod uslovima utvrđenim ugovorom, uspostavljaju odnos poslovno-tehničke saradnje, radi optimalnijeg korišćenja raspoloživih proizvodnih, uslužnih, razvojnih i drugih kapaciteta.

Član 2.

Izvršilac će ugovoreno djelo izvršiti u svojim prostorijama.

Član 3.

Izvršilac se obavezuje ugovoreno djelo izvršiti u skladu sa pravilima struke, te prema primljenim instrukcijama Naručioca.

Član 4.

Naručilac ima pravo nadzora nad obavljanjem poslova navedenim u članu 1. ovog Ugovora i davati instrukcije kada to odgovara prirodi posla, a Izvršilac mu je dužan to omogućiti. Ako se tokom obavljanja poslova iz člana 1. ovog Ugovora utvrdi da se Izvršilac ne pridržava uslova ugovora, te da će obavljeno djelo imati nedostataka, Naručilac može upozoriti Izvršilca i odrediti mu rok od 2 dana da svoj rad uskladi sa instrukcijama, a ako po isteka naprijed



navedenog roka Izvršilac ne postupi po nalogu Naručioca, Naručilac može raskinuti Ugovor i zahtijevati naknadu štete.

Član 5.

Izvršilac se obavezuje ugovoreno djelo izvršiti najkasnije u roku od 30 dana računajući od dana potpisivanja ovog ugovora.

Član 6.

Naručilac se obavezuje pregledati i primiti posao, te po njegovom završetku, naknadno obračunati aneksom ovog ugovora isplatiti novčanu naknadu za izvršeni posao.

Član 7.

O svim eventualnim nedostacima Naručilac će obaviještavati Izvršioca pisanim putem nakon primanja i pregleda obavljenog posla. Izvršilac se obavezuje ustanovljene nedostatke otkloniti u primjerenom roku.

Član 8.

Nakon primanja i pregleda obavljenog posla, Izvršilac ne snosi odgovornost za nedostatke koji su se mogli uočiti prilikom pregleda, osim ako je za njih znao, a nije ih pokazao Naručiocu.

Član 9.

Radi osiguranja potraživanja naknade za rad i naknade za utrošeni materijal, kao i ostalih potraživanja po osnovu ugovora o ustupanju inženjera, izvršilac ima pravo zaloga na stvarima koje je napravio ili popravio, kao i na ostalim predmetima koje mu je predao Naručilac u vezi sa njegovim radom, sve dok ih drži i ne prestane dobrovoljno da ih drži.

Član 10.

Ovaj Ugovor prestaje slijedećim slučajevima:

- izvršenjem posla,
- sporazumom ugovornih strana i
- jednostranim raskidom ugovora bilo Naručioca, bilo Izvršioca

Član 11.

Sve dok naručeni posao nije dovršen Naručilac može raskinuti Ugovor kada god hoće, ali je u tom slučaju dužan isplatiti Izvršiocu ugovorenu naknadu umanjenu za iznos troškova koje ovaj nije učinio, a koje bi bio dužan učiniti da ugovor nije raskinut, kao i za iznos troškova koje je ostvario na drugoj strani ili koju je namjerno propustio da ostvari.



Član 12.

Za sporove koji mogu nastati u vezi primjene ovog Ugovora, a koje ugovorne stranke neće moći riješiti sporazumno, nadležan je Privredni sud u Podgorici.

Član 13.

Ovaj Ugovor sastavljen je u 2 primjerka od kojih svaka stranka zadržava 1 primjerak. U znak prihvatanja svih prava i obaveza iz ovog ugovora, ugovorne strane svojeručno ga potpisuju.

IZVRŠILAC

DOO "Urbanist project" - Budva



Saša Petković



NARUČILAC

DOO „Bauer” – Podgorica



Stefan Jovanović





www.bauer.me
bauermontenegro@gmail.com

BANKA: PRVA BANKA CRNE GORE
ADRESA: 4 JULA 105/6

ŽR: 535-16451-02
PIB: 03112624

**DOKAZ O OSIGURANJU OD
PROFESIONALNE ODGOVORNOSTI
PROJEKTANTA**



lovćen

Filijala/O.J.: 3801
 Šifra zastupnika: 50086
 Kanal Prodaje: DIREKT



Broj Polise: ODG001945
 Novo/Obnova: Novo
 Veza sa Polisom:



POLISA OSIGURANJA ODGOVORNOSTI

BRJ POLISE ODG001945Ugovarač: **BAUER DOO, PODGORICA, JMBG/PIB: 03112624**Osigurani: **BAUER DOO, PODGORICA, JMBG/PIB: 03112624**TRAJANJE OSIGURANJA: Polisa važi od **03.03.2021 u 14:00** do **03.03.2022 14:00**

USLOVI OSIGURANJA: Ovo osiguranje je zaključeno shodno ZOO i sledećim uslovima: Opšti uslovi za osiguranje projektantske odgovornosti (US-odp/99-06-cg)

NAČIN OSIGURANJA: Osigurava se na sume osiguranja koje je odredio ugovarač osiguranja

Osigurava se:	Suma Osiguranja €	Premija €
1. Opasnost: Projektantska odgovornost		
1.1. (P.O.- Odgovornost za fizička oštećenja i uništenja po uslovima US-odp (član 1. stav 1.)): Osiguranjem su pokriveni odštetni zahtjevi (zahtjevi za naknadu štete), ispostavljeni osiguraniku za štete nastale usled greške u tehničko računskim i statičkim osnovama, te izračunavanjima, kalkulacijama, konstrukciji i tehničkoj izradi projektne dokumentacije, ukoliko greška, za vrijeme pokrivanja osiguranja, ima za posledicu oštećenje ili uništenje osiguranog objekta, (takozvana fizička oštećenja), koji se izvodi odnosno izgrađuje/montira po projektu kojeg je izradio osiguranik. Po ovim uslovima se pod objektima smatraju kako građevinski objekti tako i mašinska, električna i druga (ostala) oprema. Predviđena vrijednost svih projektnih radova u narednoj osiguravajućoj godini iznosi 50.000,00 €. Isključeno je osiguravajuće pokrivanje koje se odnosi na greške koje proizilaze iz tehničkog nadzora ili konsaltinga. Isključeno je pokrivanje za greške, odnosno troškove, koji nemaju za posledicu fizičko oštećenje, već potrebu za izradom, nabavkom ili ugradnjom novog elementa ili dijela. Isključeno je pokrivanje tokom garancije. Učešće u šteti je 10 % minimalno 500 €. Godišnji agregat 100.000,00 €. Iz osiguravajućeg pokrivača su isključene štete koje nastaju tokom izvođenja radova (odgovornost izvođača radova).	100.000,00€	
A Minimalna premija 1 (140%)		140,00€
B Doplatak za uvećanu sumu osiguranja (120%)		168,00€
C Godišnji agregat jednostruki (20%)		-61,60€
D Popust za isključenje pokrivača u periodu garancije (10%)		-24,64€
E Osiguranik kod svake štete učestvuje sa 10% od priznate štete a min 500 EUR (0%)		
F trajanje do 1 godine (100%)		
G Komercijalni popust (11%)		-24,39€
	BRUTO PREMIJA:	197,37€
	POREZ NA PREMIJU:	17,76€
	UKUPNA PREMIJA ZA NAPLATU:	215,13€

UGOVORENI NAČIN I DINAMIKA PLAĆANJA PREMIJE OSIGURANJA:

Način plaćanja prve uplate **VIRMAN**

Molimo vas da naznačeni iznos u ugovorenom roku uplatite na naš žiro račun: 510-8173-62 CKB; 530-1357-16 NLB; 535-4815-87 PB; 565-203-60 LB
 sa pozivom na broj: **R/ODG001945**

Pravo na naknadu štete po ovoj polisi počinje od dana i časa koji je na polisi označen kao početak osiguranja ukoliko je do tada plaćena premija, a inače po isteku 24 časa dana kada je premija plaćena (čl. 1010 st. 1 Zakona o obl. odnosima (SLRCC br. 47/08))
 Ukoliko se premija ne plaća u dogovorenim rokovima primjenjuje se Zakon o obligacionim odnosima.
 Ako nije obračunata premija za proširenje osiguravajućeg pokrivača ili za povećanu opasnost, osiguranik ima osiguravajuće pokriveno samo za dio odštete odnosno naknade iz osiguranja, u razmjeri između premije koja je obračunata i premije koja je trebala biti obračunata.
 U skladu sa Zakonom o zaštiti podataka o ličnosti ugovarač osiguranja daje izričitu saglasnost osiguravaču da koristi i obrađuje lične podatke iz ugovora o osiguranju, kao i saglasnost da navedene podatke može prenositi na druga pravna lica u zemlji i inostranstvu, a čije učesće je neophodno za ispunjavanje obaveza iz ugovora o osiguranju. Ugovarač osiguranja daje saglasnost da se lični podaci koriste za vrijeme trajanja osiguranja u svrhu zbog koje su i dati, odnosno u svrhu ispunjavanja obaveza iz ugovora o osiguranju. Ovu saglasnost ugovarač osiguranja daje i za posebne kategorije ličnih podataka, a u slučaju da je obrada takvih podataka potrebna za ispunjenje obaveza iz ugovora o osiguranju. Ugovarač osiguranja daje saglasnost da se lični podaci koriste i u marketinške svrhe (slanje ponuda i promotivnih materijala osiguravača), s tim da se ova saglasnost može opozvati pisanim obavještenjem upućenim na adresu ugovarača. Osiguravač se obavezuje da će sve lične podatke obrađivati i čuvati u skladu sa zakonom. Sa sadržinom ove odredbe, poznata su i saglasna, i sva lica sa čijim ličnim podacima je ugovarač osiguranja upozna osiguravača prilikom zaključivanja ugovora, a što ugovarač osiguranja potvrđuje potpisom ugovora o osiguranju.

KRGVIĆ TINA



U null,03.03.2021

Ugovarač osiguranja



Osiguravač zadržava pravo da u roku od 30 dana od dana izdavanja polise ispravi računsku ili neke druge greške učinjene od strane zastupnika. Uslovi osiguranja koji prate ovu polisu (osim ZOO) su ugovaraču uručeni i čine sastavni dio ove polise, što potvrđuje svojim potpisom ugovarač osiguranja.



www.bauer.me
bauermontenegro@gmail.com

BANKA: PRVA BANKA CRNE GORE
ADRESA: 4 JULA 105/6

ŽR: 535-16451-02
PIB: 03112624

URBANISTIČKO-TEHNIČKI USLOVI

CRNA GORA
GLAVNI GRAD - PODGORICA
Sekretarijat za planiranje
i uređenje prostora i zaštitu
životne sredine
Broj: 08-352/18-582
Podgorica, 07. novembar 2018. godine

ŠIPČIĆ DARKO

PODGORICA

Ul. Rogamska br. 24a

Na vaš zahtjev broj 08-352/18-582 od 11.10.2018.godine, dostavljamo Vam jedan primjerak urbanističko-tehničkih uslova , broj 08-352/18-582 od 29.10.2018.godine, za urbanističku parcelu broj 20, Zona "D" u zahvatu Detaljnog urbanističkog projekta "Nova Varoš 2", sa katastrom instalacija i tehničkim uslovima priključenja na gradski vodovod i kanalizaciju broj 11987/2 od 02.11.2018. godine, izdatim od d.o.o "Vodovod i kanalizacija" iz Podgorice.


Provjerom Registra planske dokumentacije Ministarstva održivog razvoja i turizma, utvrđeno je da se Detaljni urbanistički projekat "Nova 2" ("Sl.list CG" – opštinski propisi broj 12/18), nalazi u navedenom Registru.

U skladu sa članom 74 Zakona o planiranju prostora i izgradnji objekata ("Sl.list CG" br.64/17), nadoknadu troškova za izdavanje urbanističko-tehničkih uslova u iznosu od 50,00 €, uplatiti na žiro račun broj 550-3026121-47, u korist Budžeta Glavnog grada – Podgorice.

Prilog: kao u tekstu

Za
SEKRETAR
Oliver Marković, dipl.ing.građ.
Oliver Marković





**CRNA GORA
GLAVNI GRAD PODGORICA**

**SEKRETARIJAT ZA PLANIRANJE I UREĐENJE PROSTORA I ZAŠTITU ŽIVOTNE SREDINE
GLAVNI GRAD PODGORICA**

na osnovu člana 74. Zakona o planiranju prostora i izgradnji objekata ("Sl.list CG" br.64/17), Uredbe o povjeravanju dijela poslova Ministarstva održivog razvoja i turizma jedinicama lokalne samouprave ("Službeni list Crne Gore" br.68/17 od 20.10.2017.godine), Detaljnog urbanističkog projekta "Nova Varoš 2", (usvojen Odlukom 02-030/18-709 od 12.09.2018.godine), evidentiran u Registru planske dokumentacije Ministarstva održivog razvoja i turizma na dan 29.10.2018.godine.

Podnietog zahtjeva: Šipčić Darko zahtjevom broj 08-352/18-582.

IZDAJE URBANISTIČKO TEHNIČKE USLOVE

za objekata na urbanističkoj parceli **UP20**, Zona D, Detaljnog urbanističkog projekta " Nova Varoš 2 "

CRNA GORA
GLAVNI GRAD PODGORICA
Sekretarijat za planiranje, uređenje
prostora i zaštitu životne sredine
Broj: 08-352/18-582
Podgorica, 29.10.2018.godine

Detaljni urbanistički projekat
„Nova Varoš 2“
urba. parcela br.20, Zona D

PODNOŠILAC ZAHTJEVA
ŠIPČIĆ DARKO

URBANISTIČKO - TEHNIČKI USLOVI ZA URBANISTIČKU PARCELU BR. 20, ZONA D

PRAVNI OSNOV:

Sekretarijat za planiranje, uređenje prostora i zaštitu životne sredine Glavni Grad Podgorica, na osnovu člana 74. Zakona o planiranju prostora i izgradnji objekata ("Sl.list CG" br.64/17), Uredbe o povjeravanju dijela poslova Ministarstva održivog razvoja i turizma jedinicama lokalne samouprave ("Službeni list Crne Gore" br.68/17 od 20.10.2017.godine), Detaljnog urbanističkog projekta "Nova Varoš 2", (usvojen Odlukom 02-030/18-709 od 12.09.2018.godine), evidentiran u Registru planske dokumentacije Ministarstva održivog razvoja i turizma na dan 29.10.2018.godine.

URBANISTIČKO-TEHNIČKI USLOVI:

Za Izradu tehničke dokumentacije

Za objekat na urbanističkoj parceli br 20, Zona D, čija je namjena površina „MN – mješovite namjene“ a u zahvatu Detaljnog urbanističkog projekta "Nova Varoš 2".

PODNOŠIOCI ZAHTJEVA:

Šipčić Darko

POSTOJEĆE STANJE:

Uvidom u priloženu dokumentaciju, kopiju plana i list nepokretnosti: br. 3990 - prepis, KO Podgorica II, konstatovano je da se katastarska parcela br. 2170/1, susvojina po 1/2 Lojpur Anje i Šipčić Darka, površine 981,0m² nalazi u zahvatu Detaljnog urbanističkog projekta "Nova Varoš 2".

Na predmetnoj kat.parceli nalazi se porodična stambena zgrada, površine horizontalnog gabarita 92,0m², spratnosti : prizemlje (P), Susvojina po 1/2 Lojpur Anje i Šipčić Darka.
Ne postoje tereti i ograničenja.

PLANIRANO STANJE :

Namjena parcele odnosno lokacije:

Geodezija

Urbanistička parcela broj **20**, Zona D, čija je namjena "mješovite namjene", definisana je koordinatnim tačkama kako je dato u grafičkom prilogu "Geodezija".
Površina urbanističke parcele **20** je 972,69 m²

Predmetnim grafičkim prilogom definisana je građevinska linija ii planirana osovina saobraćajnice.

Parcelacija i regulacija

Građevinska linija definiše liniju do koje se može graditi i definisana je grafički na prilogu parcelacije.

Građevinska linija za nove objekte je linija do koje je dozvoljena gradnja i unutar koje se objekat razvija i oblikuje. Definisana je u odnosu na saobraćajnicu, što omogućava očitavanje neophodnih elemenata za prenošenje na teren.

Građevinska linija podzemne etaže može biti do min. 1,00m od susjedne parcele ili na manju udaljenost uz prethodnu saglasnost susjeda, ali ne može biti veći od 80% površine urbanističke parcele.

Regulaciona linija je linija koja dijeli javnu površinu od površina namjenjenih za druge namjene.

Urbanističke parcele date u grafičkim prilozima mogu se udruživati ukoliko je to zahtjev investitora uz poštovanje planskih parametara datih u tabeli.

Vrijednosti BGP, površina pod objektom i spratnosti iskazane u tabelarnom dijelu su maksimalne vrijednosti, što znači da mogu biti i manje po potrebi investitora.

Ukoliko vlasnici ne žele da ulaze u nove investicije i grade nove objekte planirane umjesto postojećih na istoj parceli, nisu obavezni da to rade. Postojeći objekat može se zadržati u postojećem gabaritu i spratnosti.

U slučaju izgradnje planiranog objekta umjesto starog, moraju se poštovati građevinske linije na grafičkom prilogu.

Za veće planirane komplekse i eventualne javne sadržaje treba u skladu sa Zakonom uraditi idejna rešenja koja bi orijentaciono definisala prostor i bila ulaz za izradu tehničke dokumentacije.

BGP za objekat u cjelini dat kroz tabelarni dio plana (za sve namjene površina) važi ukoliko se obezbijedi potreban broj parking mjesta prema smjernicama iz faze saobraćaja, u suprotnom se BGP koriguje u skladu sa ostvarenim brojem parking mjesta.

U slučaju kada je postojeći objekat dotrajao, ili kada se Investitor odluči, objekat se može srušiti po prethodno pribavljenom odobrenju od nadležnog organa i na parceli sagraditi novi prema smjernicama ovog Plana za izgradnju novih objekata.

Ukoliko se Investitor odluči za faznu realizaciju po konstruktivnim i funkcionalnim cjelinama-lamelama, obavezna je izrada Idejnog rješenja za objekat u cjelini u kome će biti jasno naznačene faze realizacije.

Podrum je podzemna etaža čiji vertikalni gabarit ne može nadvisiti relevantnu kotu terena 0.00m, čiji je horizontalni gabarit definisan građevinskom linijom GL0 i ne može biti veći od urbanističke parcele.



Suteren je nadzemna etaža kod koje se dio vertikalnog gabarita nalazi iznad kote konačno nivelisanog terena oko objekta i čiji su horizontalni gabariti definisani građevinskom linijom GL 1.

Tavan je dio objekta bez nadzitka isključivo ispod kosog ili lučnog krova, iznad međuspratne konstrukcije posljednje etaže i može imati minimalne otvore za svijetlo i ventilaciju. Tavan nije etaža.

Ukoliko krovna konstrukcija i visina sljemena omogućavaju organizovanje prostora u svrhu stanovanja, taj prostor ulazi u obračun BGP 100%.





Površine za mješovite namjene

a) Postojeći objekti

-  Maksimalna BGP prizemlja i objekta data je u tabeli;
-  Maksimalna spratnost objekta data je u tabeli. Podzemne etaže ne ulaze obračun BGP objekta, ukoliko se koriste za garažiranje i tehničke sisteme objekta.

Da bi se na pravilan način oblikovno i funkcionalno usaglasile intervencije na postojećim objektima potrebno je prilikom definisanja dogradnje i nadgradnje ispuniti sljedeće uslove:

Zadržava se postojeća namjena objekata uz mogućnost prenamjene u skladu sa potrebama investitora i pretežnom namjenom:

-  Stanovanje i objekti koji ne ometaju stanovanje, a koji služe za opskrbljivanje područja;
-  Trgovina, objekti za upravu, kulturu, školstvo, zdravstvenu i socijalnu zaštitu, sport i rekreaciju, vjerski objekti;
-  Ugostiteljstvo i objekti za smještaj turista;
-  Objekti komunalnih servisa koji služe potrebama stanovnika.

Povećanje vertikalnog gabarita moguće je do spratnosti date u grafičkom dijelu plana.

Kada je postojeći indeks zauzetosti veći od Planom zadatog, nije dozvoljena dogradnja, a dozvoljava se nadgradnja objekta iznad postojećeg gabarita, uz uslov da se ispoštuje maksimalna BGP. Ukoliko su indeks zauzetosti i indeks izgrađenosti veći od planom zadatih, objekat se zadržava u postojećim gabaritima.

Krovove raditi kose, dvovodne ili viševodne, a daje se mogućnost projektovanja ravnog krova.

Građevinska linija dogradnje prema susjednim parcelama je na min. 3,0m.


Planirana nadgradnja postojećih objekata treba da prati vertikalnu regulaciju objekta, osim u slučaju kad je objekat udaljen na manje od 3m od susjedne parcele. Ukoliko nema uslova za planiranje slobodnostojećih objekata na adekvatnom rastojanju, predvidjeti spajanje objekata odnosno gradnju dvojnih objekata ili objekata u nizu.





















Građevinska linija podzemne etaže može biti do min. 1,00m do susjedne parcele ili na manju udaljenost uz prethodnu saglasnost susjeda, ali ne može biti veći od 80% površine urbanističke parcele;

b) Planirani objekti

Mješovita namjena planirana je uz gradsku saobraćajnicu - budući bulevar Vaka Đurovića.

U okviru ove namjene planirana je izgradnja pretežno poslovnih objekata, kao i objekata u skladu sa potrebama investitora i pretežnom namjenom:

-  Stanovanje i objekti koji ne ometaju stanovanje, a koji služe za opskrbljivanje područja;

-  Trgovina, objekti za upravu, kulturu, školstvo, zdravstvenu i socijalnu zaštitu, sport i rekreaciju, vjerski objekti;
-  Ugostiteljstvo i objekti za smještaj turista;
-  Objekti komunalnih servisa koji služe potrebama stanovnika;
-  Spratnost objekata data je u grafičkom prilogu i tabeli uz mogućnost izgradnje podruma ili suterena za garažni prostor;
-  Horizontalni i vertikalni gabarit je dat tabelarno;
-  Indeks zauzetosti i Indeks izgrađenosti dati su u tabeli;
-  Ukoliko podrumске i suterenske etaže služe za obezbjeđenje potrebnog kapaciteta mirujućeg saobraćaja unutar parcele i kao takve rasterećuju javne površine istih sadržaja, ne računaju se u bruto razvijenu građevinsku površinu po kojoj se obračunava indeks izgrađenosti;
-  U bruto razvijenu građevinsku površinu ne obračunavaju se tehnički servisni prostori neophodni za funkcionisanje podzemne garaže i tehnički sistemi objekata, za razliku od ostalih funkcionalnih cjelina (magacini, ostave, poslovni prostori);
-  Građevinska linija na urbanističkim parcelama na kojima je planirana nova izgradnja definisana je u grafičkom prilogu "Parcelacija i regulacija";
-  Građevinska linija prema susjednim parcelama je minimum 3,0 m. Ukoliko nema uslova za planiranje slobodnostojećih objekata na adekvatnom rastojanju, predvidjeti spajanje objekata odnosno gradnju dvojnih objekata ili objekata u nizu;
-  Građevinska linija podzemne etaže može biti do min. 1,00m do susjedne parcele ili na manju udaljenost uz prethodnu saglasnost susjeda, a ne može biti veći od 80% površine urbanističke parcele;
-  Kota prizemlja dozvoljena je do 1,20m od kote terena;
-  Krovove raditi kose, dvovodne ili viševodne. Daje se mogućnost projektovanja i ravnih krovova;
-  Parkiranje obezbijediti u okviru objekta ili na otvorenom parking prostoru u okviru parcele. Površinski parking u okviru urbanističke parcele ne ulazi u indeks zauzetosti;
-  U izgradnji objekata treba koristiti savremene materijale i likovne izraze;
-  Gradnju objekta moguće je izvoditi fazno a što treba podržati adekvatnom tehničkom dokumentacijom, svaka faza mora predstavljati arhitektonsku cjelinu;
-  Ukoliko je krov podzemne garaže ozelenjen i parterno uređen njen gabarit ne ulazi u proračun procenta zauzetosti parcele, već se smatra uređenom zelenom površinom;
-  Zelena površina na krovu garaže ne podrazumijeva samo sadnju travnjaka i formiranje ekstenzivnog tipa zelenog krova, već se mora obezbijediti dovoljna dubina supstrata za sadnju visočijeg drveća (1m i više) i to u nivou kote terena, a ne u izdignutim žardinjerama;
-  min. 20% površine urbanističke parcela mora biti pod zelenilom;
-  U okviru MN u zoni D dati su koeficijenti koji važe za veličinu parcele <math><700\text{m}^2</math> (0,5/1,5) i $>700\text{m}^2$ (0,6/2,5).

Urbanistički pokazatelji za urb.parcelu br.45 u Zoni D

PROSTORNI I URBANISTIČKI POKAZATELJI

Oznaka zone	broj UP	površina UP (m ²)	Broj objekta	Namjerna objekta	POSTOJEĆE STANJE							PLANIRANO STANJE					
					Spratnost	Površina prizemlja glavnog objekta (m ²)	Površina prizemlja pomoćnog objekta (m ²)	Površina prizemlja ukupno (m ²)	BGP GLAVNOG OBJEKTA (m ²)	BGP POMOĆNOGm ²)	BGP UKUPNO m ²	Površina pod objektom (m ²)	Indeks zauzetosti	BGP (m ²)	Indeks izgrađenosti	Maksimalna planirana spratnost	Namjena površina
UP20	973	21	stanovanje	P	92	/	92	92	/	92	584	0,60	2.432	2,50	P=3	MN	

Uslovi za zaštitu i unapređenje životne sredine:

Ukoliko se planira djelatnost koja može imati značajni uticaj na životnu sredinu i zdravlje ljudi, potrebno je projekat uskladiti sa Zakonom o procjeni uticaja na životnu sredinu odnosno pristupiti izradi Elaborata u skladu sa navedenim Zakonom.

URBANISTIČKO TEHNIČKI USLOVI ZA NESMETANO KRETANJE LICA SA POSEBNIM POTREBAMA

Kretanje lica sa posebnim potrebama omogućiti projektovanjem oborenih ivičnjaka na mjestu pješačkih prelaza, kao i povezivanjem rampom denivelisanih prostora, obezbjeđenjem dovoljne širine, bezbjednih nagiba i odgovarajućom obradom površina, a sve u skladu sa Pravilnikom o bližim uslovima i načinu prilagođavanja objekata za pristup i kretanje lica smanjene pokretljivosti i lica sa invaliditetom „ **Službeni list Crne Gore**“, **br.48/13 i 44/15**.

Potrebno je omogućiti pristup lica sa posebnim potrebama u sve objekte koji svojom funkcijom podrazumijevaju prisustvo građana koji nisu zaposleni u radnim organizacijama. Kroz objekte u kojima je omogućen rad licima sa posebnim potrebama neophodno je obezbijediti nesmetano kretanje kolica, pristup u odgovarajuće dimenzionisane liftove i sanitarne prostorije.

Rampa za savladavanje visinske razlike do 120cm, u unutrašnjem ili spoljašnjem prostoru može imati dopušteni nagib do 1:20(5%), a izuzetno, za visinsku razliku do 76cm, dopušteni nagib smije biti do 1:12(8,3%).

Predvidjeti angažovanje lica sa posebnim potrebama u tehnološkim cjelinama gdje je to moguće.

Konstruktivni sistem:

Konstrukciju objekta racionalno prilagoditi arhitektonskom rješenju uz pridržavanje važećih propisa i pravilnika iz ove oblasti:

- PBAB 87 /"Sl.list SFRJ" 11/87/;
- Pravilniku o tehničkim normativima za izgradnju objekata visokogradnje u seizmičkim područjima /SL.list SFRJ" broj 31/81, 49/82, 21/88 i 52/90;
- Korisna opterećenja stambenih i javnih zgrada (JUS U.C7.121 /1988)
- Opterećenje vjetrom (JUS U.C7.110 /1991 , JUS U.C7.111 /1991,JUS U.C7.112 /1991 , JUS U.C7.113 /1991)

- Pravilnik o tehničkim normativima za temeljenje građevinskih objekata
- Pravilnik o tehničkim normativima za zidane zidove
(sl . list SFRJ br. 87 /91)

Kako se radi o dvostrano uzidanom objektu , tehničkim reješnjima obezbijediti stabilnost i sigurnost susjednih objekata u svim fazama gradnje.

Arhitektonsko oblikovanje i primjena materijala:

Obrada fasada mora biti izvedena od odgovarajućih materijala koji garantuju adekvatnu zaštitu enterijera objekta.

Kolorit objekata uskladiti sa njegovom funkcijom, okolinom, građevinskim nasljedjem i klimatskim uslovima. Preovladjujući tonovi su svijetli.

Prilikom projektovanja objekata koristiti savremene materijale i likovne izraze.

Procjena mogućih značajnih uticaja na životnu sredinu

Planom se poboljšava kvalitet životne sredine u smislu oblikovnog unapređenja bloka , uređ enja njegove unutrašnjosti i obezbjeđenje mreže ukupne infrastrukture, prije svega saobra ćajne - kolske i pješačke.

Projektovanje fizičkih struktura mora da uvaži zahtjeve zemljotresnog inženjerstva u svemu prema nalazima ELABORATA o geotehničkim uslovima terena na lokaciji.

Eliminisanje fekalnih otpadnih voda izvodi se odgovarajućom vezom sa postojećom trasom fekalne kanalizacije prema planskom dokumentu. Atmosferska voda se vodi u internu mrežu za koji se, kad je garaža u pitanju, prije priključenja na postojeći cjevovod radi separator masti i ulja. Najpovoljniji položaj separatora definišaće se izradom projekta uređenja terena.

Zagađenja koja proističu iz saobraćaja – buka i izduvni gasovi, već su prisutni i mogu se umanjiti samo podizanjem opšteg nivoa zaštite od štetnih emisija prevoznih sredstava kroz pooštavnje pr- opisa u toj oblasti.

Planskim dokumentom se obavezuju Investitori na izradu zakonom predviđene dokumentacije u dijelu zaštite životne sredine, pri čemu imaju obavezu da se pridražavaju:

- propisa iz oblasti protivpožarne zaštite
- propisa koji regulišu ispuštanje zagađenih voda u gradsku kanalizaciju (fekalnu i atmosfersku)
- propisa iz oblasti zemljotresnog inženjerstva
- propisa iz oblasti saobraćajno – bezbjedonosnih uslova

Smjernice za povećanje energetske efikasnosti i korišćenje obnovljivih izvora energije

Održivoj potrošnji energije treba dati prioritet racionalnim planiranjem potrošnje, i implementacijom mjera energetske efikasnosti u sve segmente energetskog sistema.

Održiva gradnja je svakako jedan od značajnijih segmenata održivog razvoja koji uključuje:

- Upotrebu građevinskih materijala koji nisu štetni po životnu sredinu;
- Energetsku efikasnost zgrada;
- Upravljanje otpadom nastalim prilikom izgradnje ili rušenja objekata.

Energetski i ekološki održivo graditeljstvo teži:

- Smanjenju gubitaka toplote iz objekta poboljšanjem toplotne zaštite spoljnih elemenata i povoljnim odnosom osnove i volumena zgrade;
- Povećanju toplotnih dobitaka u objektu povoljnom orijentacijom zgrade i korišćenjem sunčeve energije;
- Korišćenju obnovljivih izvora energije u zgradama (biomasa, sunce, vjetar itd.);
- Povećanju energetske efikasnosti termoenergetskih sistema.

Cilj sveobuhvatne uštede energije, a time i zaštite životne sredine je stvoriti preduslove za sistemsku sanaciju i rekonstrukciju postojećih zgrada, a zatim i povećanje obavezne toplotne zaštite novih objekata. Prosječne stare kuće godišnje troše 200-300 kWh/m² energije za grijanje, standardno izolovane kuće ispod 100, savremene niskoenergetske kuće oko 40, a pasivne 15 kWh/m² i manje. Energijom koja se danas potroši u prosječnoj kući u Crnoj Gori, možemo zagrijati 3-4 niskoenergetske kuće ili 8-10 pasivnih kuća.

Nedovoljna toplotna izolacija dovodi do povećanih toplotnih gubitaka zimi, hladnih spoljnih konstrukcija, oštećenja nastalih vlagom (kondenzacijom) kao i pregrijavanja prostora ljeti.

Posljedice su oštećenja konstrukcije, nekonforno i nezdravo stanovanje i rad. Zagrijavanje takvih prostora zahtjeva veću količinu energije što dovodi do povećanja cijene korišćenja i održavanja prostora, ali i do većeg zagađenja životne sredine. Poboljšanjem toplotno izolacionih karakteristika zgrade moguće je postići smanjenje ukupnih gubitaka toplote za cca 40-80%.

Energetskom obnovom starih objekata, moguće je postići uštedu u potrošnji toplotne energije od preko 60%. Osim zamjenom prozora, najveće uštede se mogu postići izolacijom spoljašnjih zidova. Dodatna ulaganja u toplotnu izolaciju pri obnovi već dotrajale fasade kreću se u ukupnoj cijeni sanacije fasade 20-40%, što daje povoljne ekonomske rezultate u poređenju sa dugoročnim uštedama koje se postižu.

Kod gradnje novih objekata važno je već u fazi idejnog rješenja u saradnji sa projektantom predvidjeti sve što je potrebno da se dobije kvalitetna i optimalna energetska efikasna zgrada.

Zato je potrebno:

- Analizirati lokaciju, orijentaciju i oblik objekta;
- Primjeniti visoki nivo toplotne izolacije kompletnog spoljnog omotača objekta i izbjegavati toplotne mostove;
- Iskoristiti toplotne dobitke od sunca i zaštititi se od pretjeranog osunčanja;
- Koristiti energetska efikasna sistema grijanja, hlađenja i ventilacije, i kombinovati ga sa obnovljivim izvorima energije.

INFRASTRUKTURA:

Saobraćaj:

Kolski pristup predmetnoj parceli omogućiti priključenjem na saobraćajnicu sekundarne mreže čija osovina je definisana koordinatama tačaka koje su date na graf. prilogu "Geodezija". Potrebe za parkiranjem kod novoplaniranih objekata treba rešavati u okviru urbanističke parcele. Broj parking mjesta mora da zadovolji potrebe za parkiranjem korisnika, saglasno normativima. Normativi su, saglasno PUP-u Podgorice i Pravilniku o bližem sadržaju i formi planskog dokumenta, a saglasno stepenu motorizacije u Podgorici:

- | | | |
|---------------|---------------------------|--------------------------|
| - Stanovanje | (na 1000 m ²) | 12 parking mjesta; |
| - Proizvodnja | (na 1000 m ²) | 14 parking mjesta; |

- Fakulteti	(na 1000 m ²)	22 parking mjesta;
- Poslovanje	(na 1000 m ² BRGP)	22 parking mjesta;
- Trgovina	(na 1000 m ²)	43 parking mjesta;
- Hoteli	(na 1000 m ²)	7 parking mjesta;
- Restorani	(na 1000 m ²)	86 parking mjesta;
- Sportske dvorane, stadioni	(na 100 posjetilaca)	18 parking mjesta.

Pri projektovanju garaža pridržavati se usvojenih standarda i normativa koji se odnose na izgradnju ovih objekata.

Raspored parking mjesta u garažama unutar objekata nije obavezujući već prvenstveno zavisi od rasporeda konstruktivnih elemenata objekta.

Pri projektovanju garaža u podzemnim etažama objekata poštovati slijedeće elemente:

- horizontalni gabarit podzemne garaže definisan je građevinskom linijom ispod zemlje (GL 0) koja je udaljena od granice parcele min 1m a ne može biti veći od **80%** površine urbanističke parcele,
- širina prave rampe po voznoj traci min. 2,50 m
- slobodna visina garaže min. 2,20m, a optimalno 3m (zavisno od namjene objekta i načina korišćenja prizemlja)
- dimenzije parking mjesta 2,5 x 5,0 m uz povećanje širine parking mjesta ako uz parking mjesto ima stub, zid ili neki drugi konstruktivni element.
- podužni nagib pravih rampi, maks. 12% za otkrivene i 15% za pokrivene.

Potrebno je obezbijediti najmanje 5% parking mjesta za lica smanjene pokretljivosti.

Projektom obuhvatiti sve kolske i pješačke površine. Revizijom projekta obuhvatiti ispunjenost uslova u dijelu saobraćaja.

Elektroenergetika :

Elektroenergetske instalacije objekata projektovati odnosno izvesti prema:

- Pravilniku o tehničkim normativima za elektroinstalacije niskog napona ("Sl. list SRJ", broj 28/95).
- Pravilniku o tehničkim normativima za zaštitu objekata od atmosferskog pražnjenja ("Sl. list SRJ", broj 11/96),
- Jugoslovenski standardi - Električne instalacije u zgradama. Zahtjevi za bezbjednost JUS NB2741, JUSNB2743 JUSNB2752
- kao i svim drugim važećim pravilnicima i standardima za ovu vrstu objekata. Pri izradi projekta poštovati Tehničke preporuke EPCG (koje su dostupne na sajtu EPCG) :
- Tehnička preporuka za priključenje potrošača na niskonaponsku mrežu TP-2 (dopunjeno izdanje)
- Tehnička preporuka – Tipizacija mjernih mjesta
Mjesto i način priključenja objekta na elektroenergetsku mrežu odrediće nakon izrade projektne dokumentacije stručne službe CEDIS-a.

DUP-om Nova Varoš 2 snabdijevanje električnom energijom objekta na UP 20, trafo reon 14 planirano je iz trafostanice DTS 10/0,4kV Br. 65- NOVA, 2x1000kVA (UP TS9).

Telekomunikaciona mreža:

Shodno članu 26 stav 2 Zakona o elektronskim komunikacijama (Službeni list 50/08) investitor mora graditi pretplatničke komunikacione kablove, kablove za kablovsku distribuciju i zajednički antenski sistem.

Kablovsku kanalizaciju pojedinačnim projektima treba predvidjeti do samih objekata. Kućnu TK instalaciju treba izvoditi u tipskim ormarićima ITO LI lociranim u ulazu u objekte na propisanoj visini ili u tehničkim prostorijama planiranih objekata. Na isti način izvesti i ormariće za koncentraciju instalacije za potrebe kablovske distribucije TV signala sa opremom za pojačavanje TV signala. Kućnu TK instalaciju u svim prostorijama izvoditi kablovima IyStY ili UTP odgovarajućeg kapaciteta ili drugim kablovima sličnih karakteristika. Provlačiti ih kroz PVC cijevi sa ugradnjom odgovarajućeg broja razvodnih kutija, s tim da u svakom poslovnom prostoru treba predvidjeti min 4 priključka, a u stambenim jedinicama min 2 priključka.

TK mrežu projektovati odnosno izvesti prema : Pravilniku o tehničkim i drugim uslovima za projektovanje, izgradnju i korišćenje elektronske komunikacione mreže, elektronske komunikacione infrastrukture i povezane opreme u objektima (Sl.list CG broj 41/15).

Hidrotehničke instalacije :

Instalacije vodovoda i kanalizacije projektovati u svemu prema važećim propisima i normativima za tu vrstu objekata, a priključiti ih na gradsku distributivnu mrežu prema uslovima DOO "Vodovod i kanalizacija" - Podgorica.

U prilogu se daju trase postojećih i UP-om planiranih vodova.

Projekat hidrotehničkih instalacija raditi u skladu sa važećim tehničkim propisima i normativima.

Metereološki podaci:

Područje Podgorice karakteriše submediteranska klima sa vrlo dugim, toplim i sušnim ljetima, a blagim i kišovitim zimama. Višegodišnjom analizom meteoroloških uslova utvrđeno je da Podgorica ima:

- srednju godišnju temperaturu od 15,5 C° (prosječno najhladniji mjesec je januar sa 5 C°) a najtopliji jul sa 26,7 C°);
- 2450 sunčanih sati (102 dana). Najsunčaniji mjesec je juli a najmanje sunčan mjesec je decembar
- srednji godišnji prosjek padavina od 169 mm (najveći u decembru 248 mm, najmanji u julu 42 mm);
- prosječnu relativnu godišnju vlažnost vazduha 63,6% 8max. vlažnost je u novembru 77,2%, a min. u julu 49,4%;
- dominantan sjeverni vjetar sa max. brzinom od 34,80 m/sec (123 km/h) sa pritiskom od 75,7 kp/m², najčešće u zimskom periodu sa prosječeno 20,8 dana;
- srednji vremenski period u kome je potrebno grijanje je od 10 novembra do 30 marta.

Prije projektovanja navedene podatke potrebno je provjeriti i kompletirati od Republičkog hidrometeorološkog zavoda.

Podaci o nosivosti tla i nivou podzemnih voda:

Nosivost terena iznosi 300-500 kN/m².

Geološku gradnju terena čine šljunkovi i pjeskovi neravnomjernog granilomerijskog sastava i promjenljivog stepena vezivosti. Nekada posve nevezani

sedimenti, a nekad pravi konglomerati, praktično nestišljivi koji se drže ne samo u vertikalnim odsjecima već i u potkopinama i svodovima.

Navedene litološke strukture su veoma dobro vodopropustljive, mada na mjestima gdje su dominantni konglomerati površinske vode se duže zadržavaju.

Nivo podzemnih voda je više od 4,00 m ispod kote terena.

OSTALI USLOVI :

Projekat uraditi u skladu sa izdatim urbanističko-tehničkim uslovima kod ovlašćenog privrednog društva koje je upisano u centralni registar Privrednog suda za obavljanje djelatnosti izrade tehničke dokumentacije I koje ispunjavaju uslove propisane Zakonom o planiranju prostora i izgradnji objekata (» Sl.List CG«, broj 064/17 od 06.10.2017 godine).

Projektnu dokumentaciju, reviziju tehničke dokumentacije uraditi u skladu sa Zakona o uređenju prostora i izgradnji objekata (» Sl.List CG«, broj 064/17 od 06.10.2017 godine) a u skladu sa Pravilnikom o načinu izrade, razmjeri I bližoj sadržini tehničke dokumentacije

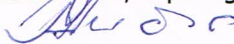
DOSATAVLJENO: Podnosiocu zahtjeva, u spise predmeta urbanističko-građevinskoj inspekciji i arhivi

OBRADILI :

Arh.Dubravka Marković ,dipl.ing.



Risto Lučić, dipl.ing.el.




Radmila Maljević, dipl.ing,sao.



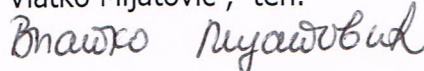
Grafička obrada priloga »Geodezija«

Mr. Miodrag Kalezić, dipl.ing.geo



Obrada grafičkih priloga :

Vlatko Mijatović , teh.



PRILOZI:

- Grafički prilozi iz planskog dokumenta
- Tehnički uslovi u skladu sa posebnim propisima
- List nepokretnosti i kopija katastarskog plana



SECRETARA

Oliver Marković, dipl.ing.građ.



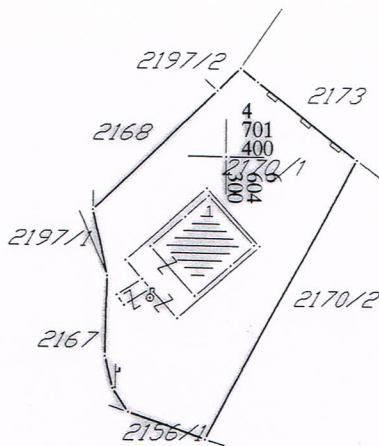
CRNA GORA
UPRAVA ZA NEKRETNINE
PODRUČNA JEDINICA: PODGORICA
Broj: 956-101-11129/18
Datum: 25.10.2018.



Katastarska opština: PODGORICA II
Broj lista nepokretnosti: 3990
Broj plana: 25
Parcela: 2170/1

KOPIJA PLANA

Razmjera 1: 1000



4
701
300
6
604
300



IZVOD IZ DIGITALNOG PLANA
Obrazložje:

**PODRUČNA JEDINICA
PODGORICA**

Broj: 101-956-57465/2018

Datum: 24.10.2018

KO: PODGORICA II

Na osnovu člana 173. Zakona o državnom premjeru i katastru nepokretnosti ("Sl. list RCG" br. 29/07, "Sl. list CG" br. 73/10, 032/11, 040/11, 043/15, 037/17 i 17/18), postupajući po zahtjevu SEKR.ZA PL.I UREDJ.PROSTORA 08-352/18-582 956-101-11129/18, , izdaje se

LIST NEPOKRETNOSTI 3990 - PREPIS

Podaci o parcelama									
Broj	Podbroj	Broj zgrade	Plan Skica	Datum upisa	Potes ili ulica i kućni broj	Način korišćenja Osnov sticanja	Bon. klasa	Površina m ²	Prihod
2170	1		22 14		GORICA	Livada 3. klase KUPOVINA		389	2.22
2170	1		22 14		GORICA	Dvorište KUPOVINA		500	0.00
2170	1	1	22 14		GORICA	Porodična stambena zgrada KUPOVINA		92	0.00
								981	2.22

Podaci o vlasniku ili nosiocu				
Matični broj - ID broj	Naziv nosioca prava - adresa i mjesto		Osnov prava	Obim prava
0812985155008	LOJPUR ANDJELKO ANJA PODGROICA Podgorica		Susvojina	1/2
1607975212993	ŠIPČIĆ DRAGUTIN DARKO UL.ROGAMSKA BR 24 PODGORICA Podgorica		Susvojina	1/2

Podaci o objektima i posebnim djelovima						
Broj	Podbroj	Broj zgrade	Način korišćenja Osnov sticanja Sobnost	PD Godina izgradnje	Spratnost/ Sprat Površina	Osnov prava Vlasnik ili nosilac prava Adresa, Mjesto
2170	1	1	Porodična stambena zgrada KUPOVINA	960	P 92	/
2170	1	1	Stambeni prostor KUPOVINA 20	1	P 74	Susvojina LOJPUR ANDJELKO ANJA PODGROICA Podgorica 1 / 2 0812985155008 Susvojina ŠIPČIĆ DRAGUTIN DARKO UL.ROGAMSKA BR 24 PODGORICA Podgorica 1 / 2 1607975212993

Ne postoje tereti i ograničenja.



Taksa je oslobođena na osnovu člana 13 i 14 Zakona o administrativnim taksama ("Sl.list RCG" br. 55/03, 46/04, 81/05 i 02/06, "Sl.list CG" 22/08, 77/08, 03/09, 40/10, 20/11, 26/11, 56/13, 45/14, 53/16 i 37/17). Naplata naknade oslobođena je na osnovu člana 174 Zakona o državnom premjeru i katastru nepokretnosti ("Sl. list RCG" br. 29/07, "Sl. list CG" br. 73/10, 032/11, 040/11, 043/15, 037/17 i 17/18).

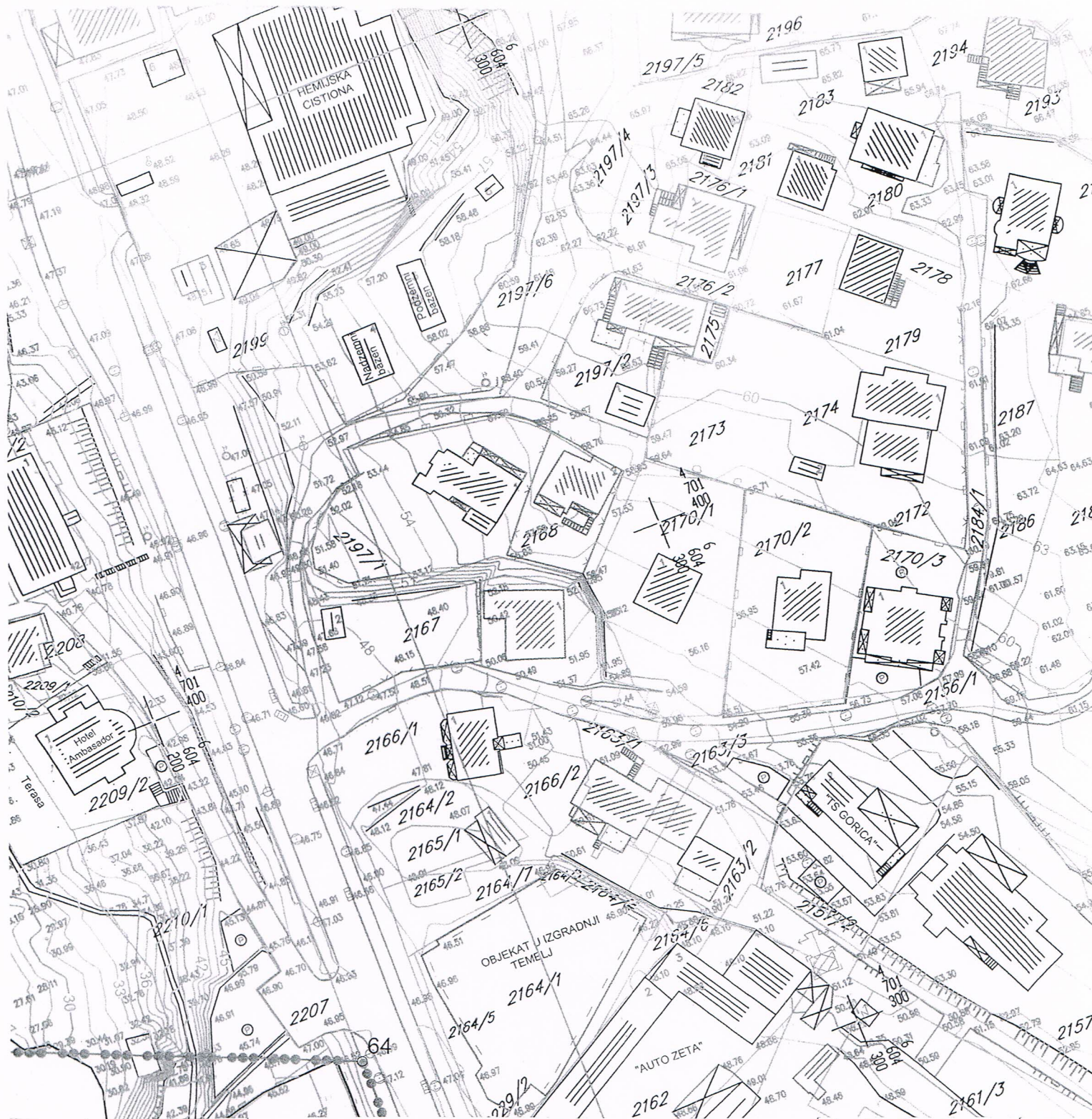


Načelnik
Marko Bulatović, dipl.prav

CRNA GORA
GLAVNI GRAD PODGORICA
Sekretarijat za planiranje, uređenje
prostora i zaštitu životne sredine
Broj: 08-352/18-582
Podgorica, 29.10.2018.godine

Detaljni urbanistički projekat
„Nova Varoš 2“
urba. parcela br.20, Zona D

PODNOŠILAC ZAHTJEVA
ŠIPČIĆ DARKO



Razmjera:
1:1000

Naziv grafičkog priloga:

GEODETSKA PODLOGA

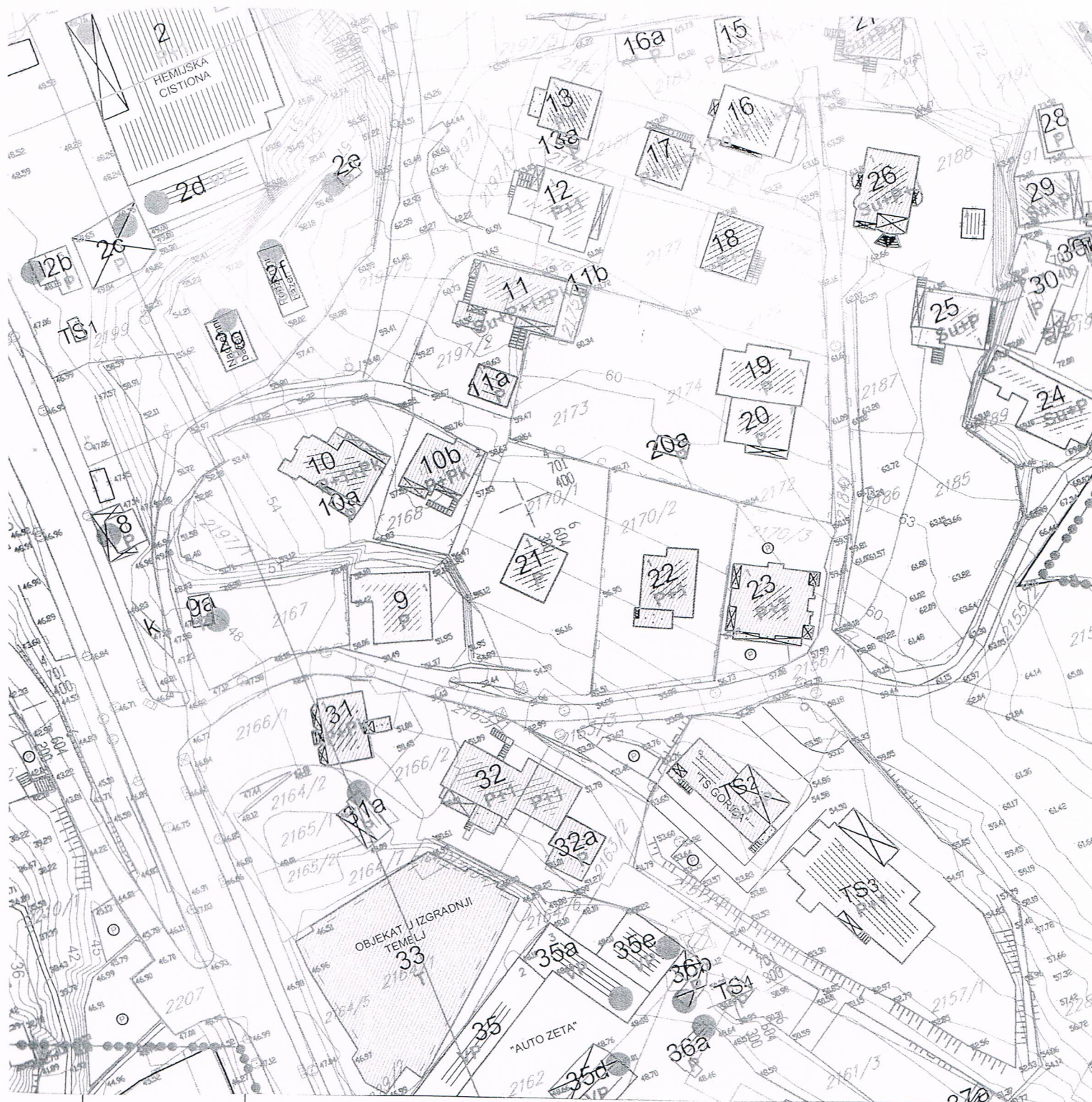
Broj priloga:

1

CRNA GORA
GLAVNI GRAD PODGORICA
Sekretarijat za planiranje, uređenje
prostora i zaštitu životne sredine
Broj: 08-352/18-582
Podgorica, 29.10.2018.godine

Detaljni urbanistički projekat
„Nova Varoš 2“
urba. parcela br.20, Zona D

PODNOŠILAC ZAHTJEVA
ŠIPČIĆ DARKO



Razmjera: 1:1000	Naziv grafičkog priloga: ANALIZA POSTOJEĆEG STANJA SA BONITETOM OBJEKTA	Broj priloga: 2
---------------------	--	--------------------

CRNA GORA
 GLAVNI GRAD PODGORICA
 Sekretarijat za planiranje, uređenje
 prostora i zaštitu životne sredine
 Broj: 08-352/18-582
 Podgorica, 29.10.2018.godine

Detaljni urbanistički projekat
 „Nova Varoš 2“
 urba. parcela br.20, Zona D

PODNOŠILAC ZAHTJEVA
 ŠIPČIĆ DARKO



površine mješovite namjene

Razmjera: 1:1000	Naziv grafičkog priloga: DETALJNA NAMJENA POVRŠINA	Broj priloga: 3
---------------------	---	--------------------

CRNA GORA
GLAVNI GRAD PODGORICA
Sekretarijat za planiranje, uređenje
prostora i zaštitu životne sredine
Broj: 08-352/18-582
Podgorica, 29.10.2018.godine

Detaljni urbanistički projekat
„Nova Varoš 2“
urba. parcela br.20, Zona D

PODNOŠILAC ZAHTJEVA
ŠIPČIĆ DARKO

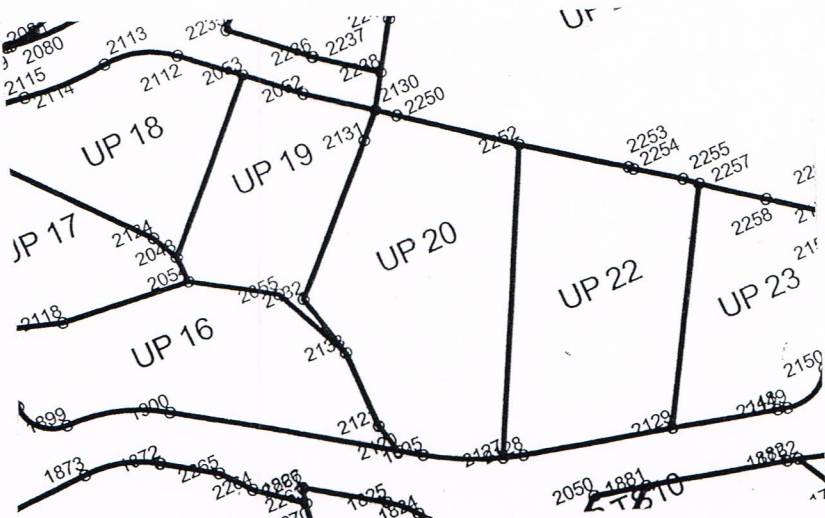


Razmjera: 1:1000	Naziv grafičkog priloga: PARCELACIJA, REGULACIJA I NIVELACIJA	Broj priloga: 4
---------------------	--	--------------------

G E O D E Z I J A

R 1 : 1 0 0 0

DUP Nova Varoš 2 Urb.parc. br. 20



KOORDINATE TAČAKA

Urb.parc.br. 20

Površina P- 972.69 m²

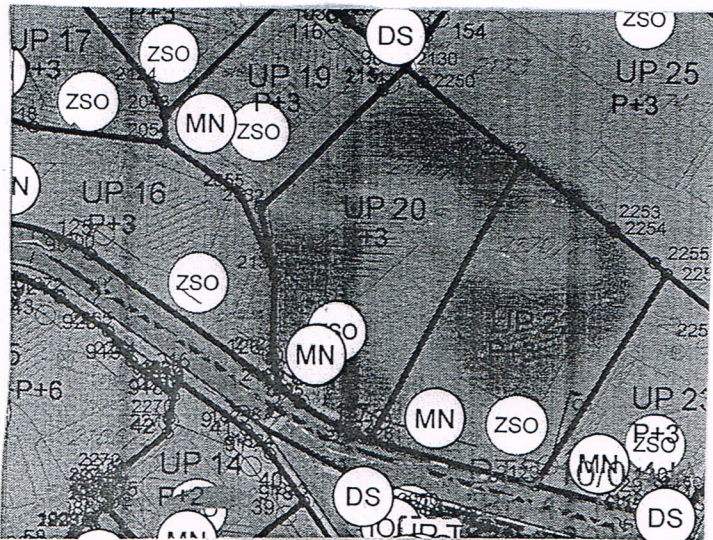
2252	Y=6604317.27	X=4701399.67
2127	Y=6604297.83	X=4701362.36
C	Y=6604309.69	X=4701397.72
	radius	37.29 m ²
1895	Y=6604288.41	X=4701367.10
2120	Y=6604285.69	X=4701368.99
2121	Y=6604284.69	X=4701373.12
2133	Y=6604284.79	X=4701383.85
2132	Y=6604282.73	X=4701392.74
2131	Y=6604298.83	X=4701408.74
2130	Y=6604301.83	X=4701411.79
2250	Y=6604304.11	X=4701409.97

Gradjevinska linija G.L.

126	Y=6604284.69	X=4701373.33
127	Y=6604299.23	X=4701365.06

Osovina planiranih saobraćajnica

O.1	Y=6604286.86	X=4701364.88
C	Y=6604309.70	X=4701397.73
	radius	40.00 m
O.2	Y=6604299.82	X=4701358.96



Active
 29.10.18.

Napomena : Situaciju u Glavnom projektu uraditi na katastarsko-topografski plan u R1:200 ili R 1:250 , što podrazumijeva :

- postojeće stanje , sa katastarskim granicama parcela i njihovim brojem,
- apsolutni koordinatni sistem i apsolutne kote
- Planirano stanje sadrži :- granicu planirane urbanističke parcele sa njenim brojem, planirani gab. objekata i spratnost
- po UTU-ma zadatu planiranu G-L kao i kordinatama definisanu G.L. usvojenog gabarita objekta (krajnje tačke i rastojanje objekta – ulične fasade -za potrebe izdavanja Protokola iskolčenja)
- apsolutnu kotu poda prizemlja
- po UTU-ma definisanu saobraćajnicu , ili snimljeni postojeći kolsko-pješačni prilaz

Pored analogne situacije i Digitalni oblik – CD – Auto Cad – dwg format



SEKRETAR
 Oliver Marković , dipl.ing. građ.

Razmjera:
 1:1000

Naziv grafičkog priloga:

GEODEZIJA

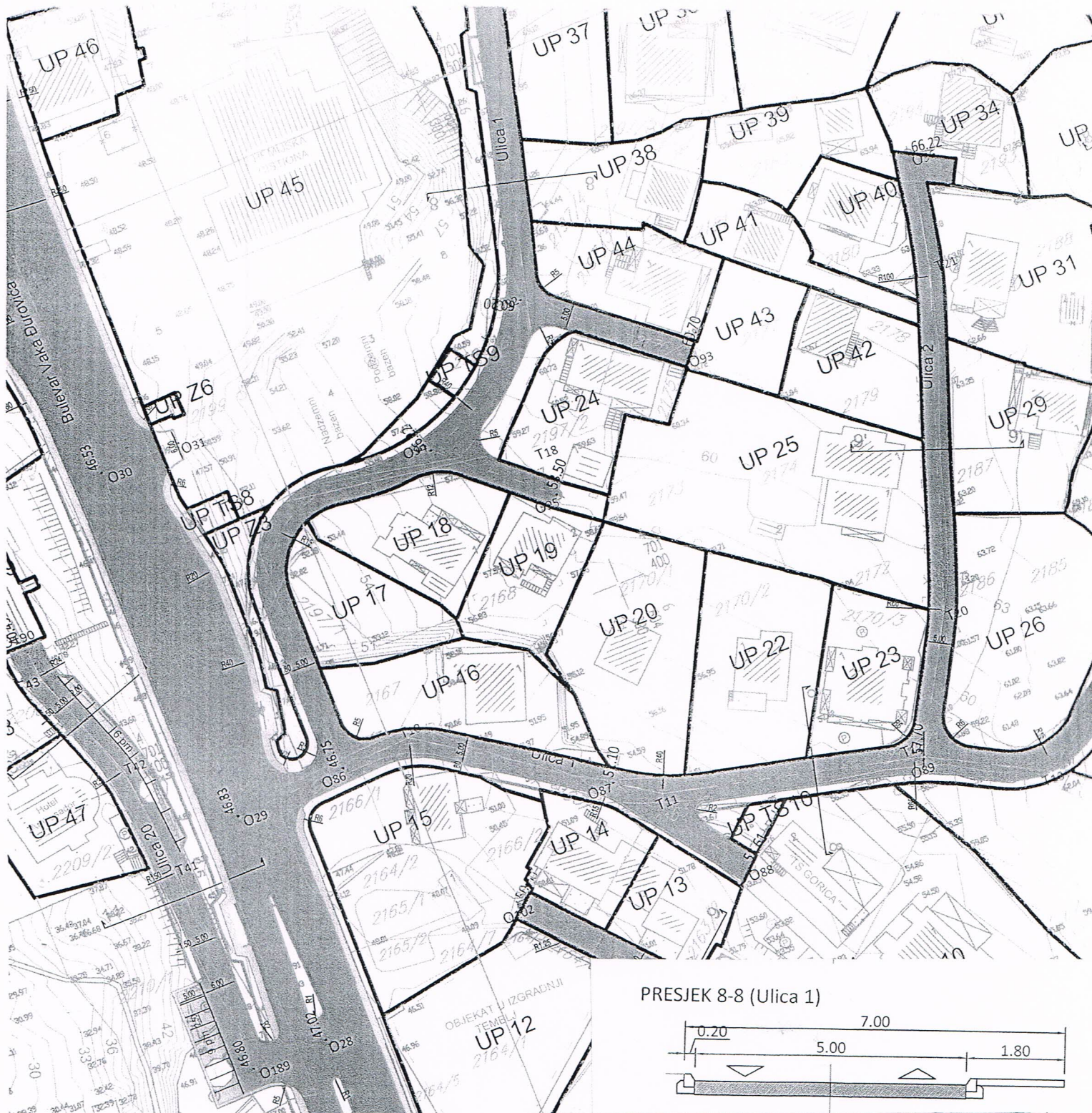
Broj priloga:

5

CRNA GORA
GLAVNI GRAD PODGORICA
Sekretarijat za planiranje, uređenje
prostora i zaštitu životne sredine
Broj: 08-352/18-582
Podgorica, 29.10.2018.godine

Detaljni urbanistički projekat
„Nova Varoš 2“
urba. parcela br.20, Zona D

PODNOŠILAC ZAHTJEVA
ŠIPIĆIĆ DARKO



Razmjera:
1:1000


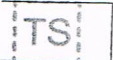





Naziv grafičkog priloga:
PLAN SAOBRAĆAJNE INFRASTRUKTURE

Broj priloga:
6

CRNA GORA
GLAVNI GRAD PODGORICA
Sekretarijat za planiranje, uređenje
prostora i zaštitu životne sredine
Broj: 08-352/18-582
Podgorica, 29.10.2018.godine

Detaljni urbanistički projekat
„Nova Varoš 2“
urba. parcela br.20, Zona D

PODNOŠILAC ZAHTJEVA
ŠIPČIĆ DARKO

	Postojeća transformatorska stanica
	Planirana transformatorska stanica
	Postojeći elektrovod 35 kV
	Postojeći elektrovod 10 kV
	Elektrovod 10 kV ukidanje
	Planirani elektrovod 10 kV
	Oznaka trafo reona

Razmjera: 1:1000	Naziv grafičkog priloga: ELEKTROENERGETSKA INFRASTRUKTURA	Broj priloga: 7
---------------------	--	--------------------

CRNA GORA
 GLAVNI GRAD PODGORICA
 Sekretarijat za planiranje, uređenje
 prostora i zaštitu životne sredine
 Broj: 08-352/18-582
 Podgorica, 29.10.2018.godine

Detaljni urbanistički projekat
 „Nova Varoš 2“
 urba. parcela br.20, Zona D

PODNOŠILAC ZAHTJEVA
 ŠIPČIĆ DARKO







Razmjera: 1:1000	Naziv grafičkog priloga: HIDROTEHNIČKA INFRASTRUKTURA	Broj priloga: 8
---------------------	--	--------------------

CRNA GORA
GLAVNI GRAD PODGORICA
Sekretarijat za planiranje, uređenje
prostora i zaštitu životne sredine
Broj: 08-352/18-582
Podgorica, 29.10.2018.godine

Detaljni urbanistički projekat
„Nova Varoš 2“
urba. parcela br.20, Zona D

PODNOŠILAC ZAHTJEVA
ŠIPČIĆ DARKO




-  TK okno - Postojeće kablovsko okno
-  TK podzemni vod - Postojeća elektronska komunikaciona infrastruktura sa PVC i pE cijevima i bakarnim kablovima
-  planirano TK okno - Planirano kablovsko okno NO 1,..., NO 113
-  Planirani TK podzemni vod - Planirana elektronska komunikaciona infrastruktura sa 4 PVC cijevi 110mm

Razmjera: 1:1000	Naziv grafičkog priloga: TELEKOMUNIKACIONA INFRASTRUKTURA	Broj priloga: 9
---------------------	--	--------------------

CRNA GORA
GLAVNI GRAD PODGORICA
Sekretarijat za planiranje, uređenje
prostora i zaštitu životne sredine
Broj: 08-352/18-582
Podgorica, 29.10.2018.godine

Detaljni urbanistički projekat
„Nova Varoš 2“
urba. parcela br.20, Zona D

PODNOŠILAC ZAHTJEVA
ŠIPČIĆ DARKO



Razmjera: 1:1000	Naziv grafičkog priloga: PEJZAŽNA ARHITEKTURA	Broj priloga: 10
---------------------	--	---------------------



DRUŠTVO SA OGRANIČENOM ODGOVORNOŠĆU "VODOVOD I KANALIZACIJA"

81000 PODGORICA, ul. Zetskih vladara bb,

PIB: 02015641, PDV: 20/31-00109-1

Telefoni: centrala 020/440 300, fax: 440 362, komerc. sl. tel/fax: 440 364

Vodovodna mreža: 440 309, kanalizacija: 440 325, tehnička priprema 440 312

E-mail: vikpg@t-com.me, Web. www.vikpg.co.me

Žiro računi:

PG banka: 550-1105-66

CKB: 510-8284-20

Prva banka CG: 535-9562-08

Hipotekarna banka: 520-9074-13

Broj: 11987/2

Podgorica, 02. 11. 2018

CRNA GORA

GLAVNI GRAD PODGORICA

Sekretarijat za planiranje, uredjenje
prostora i zaštitu životne sredine

Crna Gora - Glavni grad, Podgorica
Sekretarijat za planiranje i uredjenje prostora
i zaštitu životne sredine

Primljena	Org. jed.	Klas. znak	Redni broj	Prilog	Vrijednost
<i>CS</i>					

96090, 3000-409/2018

PREDMET: Dostava katastra instalacija i tehničkih uslova priključenja na gradski vodovod i kanalizaciju za objekat mješovite namjene na UP 20, zona D, u zahvatu DUP-a "Nova Varoš 2" (katastarska parcela 2170/1 KO Podgorica I) u Podgorici, investitora Šipčić Darka

Na vaš zahtjev, koji je kod nas evidentiran pod brojem 11987/1 od 01.11.2018. godine, dostavljamo vam katastar instalacija i tehničke uslove priključenja na gradski vodovod i kanalizaciju za objekat mješovite namjene na UP 20, zona D, u zahvatu DUP-a "Nova Varoš 2" (katastarska parcela 2170/1 KO Podgorica I) u Podgorici, investitora Šipčić Darka.

Napominjemo da ovi uslovi važe 6 (šest) mjeseci od dana izdavanja, te u slučaju da ih ne podigne u tom roku, smatramo da je investitor odustao od zahtjeva i da su Sekretarijatu dostavljeni uslovi nevažeći, te je potrebno da Sekretarijat dostavi novi zahtjev.

Podgorica,
02.11.2018. godine



Izvršni direktor,

Vladan Vučelić, dipl.ecc.



DRUŠTVO SA OGRANIČENOM ODGOVORNOŠĆU "VODOVOD I KANALIZACIJA"

81000 PODGORICA, ul. Zetskih vladara bb,

PIB: 02015641, PDV: 20/31-00109-1

Telefoni: centrala 020/440 300, fax: 440 362, komerc. sl. tel/fax: 440 364

Vodovodna mreža: 440 309, kanalizacija: 440 325, tehnička priprema 440 312

E-mail: vikpg@t-com.me, Web. www.vikpg.co.me

Žiro računi:

PG banka: 550-1105-66

CKB: 510-8284-20

Prva banka CG: 535-9562-08

Hipotekarna banka: 520-9074-13

Broj: 11987/3

Podgorica, 02. 11. 2018o

ŠIPČIĆ DARKO

PODGORICA

96090, 3000-409/2018

PREDMET: Katastar instalacija i tehnički uslovi priključenja na gradski vodovod i kanalizaciju za objekat mješovite namjene na UP 20, zona D, u zahvatu DUP-a "Nova Varoš 2" (katastarska parcela 2170/1 KO Podgorica I) u Podgorici

Na osnovu zahtjeva Sekretarijata za planiranje, uredjenje prostora i zaštitu životne sredine, koji je kod nas evidentiran pod brojem 11987/1 od 01.11.2018. godine, za izdavanje tehničkih uslova priključenja na gradski vodovod i kanalizaciju za objekat mješovite namjene na UP 20, zona D, u zahvatu DUP-a "Nova Varoš 2" (katastarska parcela 2170/1 KO Podgorica I) u Podgorici, (prema urbanističko-tehničkim uslovima 08-352/18-582 od 30.10.2018. godine, izdatim od strane Sekretarijata za planiranje, uredjenje prostora i zaštitu životne sredine), dostavljamo Vam situaciju sa ucrtanim postojećim hidrotehničkim instalacijama na predmetnoj lokaciji i propisujemo sljedeće uslove priključenja na vodovod i kanalizaciju. Položaj vodovoda je ucrtan kao spoj tih osovina poklopaca šahtova, što ne odgovara stvarnom položaju cijevi, koji može biti udaljen od osovine poklopca i par metara. Stvarni položaj mora se utvrditi uvidom u svaki vodovodni šaht pojedinačno, pri čemu voditi računa da ne oštetite postojeće instalacije. Napominjemo da se u blizini lokacije može naići na priključne cjevovode za koje ovo Društvo ne posjeduje potrebne podatke o visinskom i horizontalnom položaju, jer prilikom izgradnje ovih cjevovoda nije urađjen katastar instalacija, a na cjevovodu nijesu izvedeni vodovodni šahtovi, te u sadašnjem stanju nema mogućnosti da ih snimimo i ucrtamo njihov tačan položaj. U slučaju da priključne cijevi prolaze preko predmetne parcele, iste se moraju izmjestiti prije početka radova na objektu, a na osnovu Vašeg zahtjeva. Ukoliko se pokaže potreba za izmještanjem i rekonstrukcijom postojećih instalacija, vodoinstalaterske radove izvodi isključivo d.o.o. "Vodovod i kanalizacija" Podgorica na Vaš zahtjev, a troškove izmještanja i rekonstrukcije morate izmiriti prije početka radova.

Na predmetnoj urbanističkoj parceli evidentiran je postojeći objekat površine horizontalnog gabarita 92m², spratnosti P. UTU-ima je na UP20 planiran objekat površine prizemlja 584m², bruto gradjevinske površine 2437m² i spratnosti do P+3. Namjena objekta je mješovita.

Postojeći objekat je priključen na vodovodnu i kanalizacionu mrežu i kod ovog Društva je registrovan vodomjer pod šifrom 309059700, broj vodomjera 359888 marke „Elster“ profila 20/5 na ime Bojić Zorke. Objekat je napušten, pa se ovaj vodomjer ne očitava, te je potrebno da se javite radi uvida u stanje na terenu.

a) Vodovod:

Priključenje Vašeg objekta na vodovodnu mrežu se može ostvariti na cjevovodu PEVG DN160mm, u saobraćajnice južno od predmetne parcele, izgradnjom novog vodovodnog šahta koji će služiti za priključenje Vašeg i ostalih objekata koji mu gravitiraju. Priključak ka objektu voditi isključivo javnom površinom.

Postojeći priključak se može zadržati kao gradilišni, ukoliko lokacijski odgovara organizaciji gradilišta. Postojeći priključak je potrebno preregistrovati u gradilišni i prevesti ga na Vaše ime, a na osnovu Vašeg zahtjeva i posjedovne dokumentacije koja Vas veže sa postojećim registrovanim potrošačem.

U slučaju racionalne i tehnički logične potrošnje u vodovodnom sistemu biće obezbijedjen pritisak na mjestu priključenja oko 3 bar.

Za registrovanje utroška vode, potrebno je predvidjeti ugradnju vodomjera za svaku poslovnu i stambenu jedinicu posebno. Vodomjere predvidjeti u objektu - u zajedničkim prostorijama, stalno dostupnim za očitavanje, kontrolu i održavanje (poželjno je jedan ormarić za jedan sprat). Obavezno je obezbijediti način odvodjenja vode iz skloništa za vodomjere, koja se neminovno javlja na ovakvim mjestima.

Za registrovanje utroška vode cijelog objekta (odnosno svakog ulaza posebno) potrebno je ugraditi kontrolne vodomjere u šahtu ispred objekta, posebno za stambeni, posebno za poslovni dio objekta. Minimalne dimenzije svijetlog otvora šahta za vodomjer su 1.2x1.2x1.2 m (u koji se može smjestiti maksimalno 3 mala vodomjera), obavezno sa drenažom, penjalicama i poklopcem tako postavljenim da se pri silazu u šaht ne gazi po vodomjerima. Šaht treba da bude u posjedu podnosioca zahtjeva, 1 do 2m od ivice parcele gledajući iz pravca mjesta priključenja na ulični cjevovod.

Kod vodomjera $\varnothing 50$ mm i više obavezno se ispred vodomjera ugradjuje zatvarač, hvatač nečistoće, MDK komad, ravni komad za smirenje toka vode, a iza vodomjera ravni komad i zatvarač. Iza vodomjera na koji je spojena hidrantska mreža objekta ili sprinkler sistem za gašenje požara, obavezno se ugradjuje zaštitnik od povratnog toka (nepovratni ventil). Dužina ravnog dijela za smirenje toka ispred i iza vodomjera zavisi od profila vodomjera. Prilikom dimenzionisanja vodomjernog šahta voditi računa o dimenzijama komada koji se ugradjuju.

Projektom obavezno prikazati detalj vodomjernog šahta - vodoinstalaterski i građevinski, sa specifikacijom i pravim dimenzijama fazonskih komada i armatura da bi dokazali usvojene dimenzije, osnovu i presjek kao i njegovu lokaciju na situaciji.

Svi vodomjeri koji se ugradjuju moraju biti klase C, sa horizontalnom osovinom, impulsnim mehanizmom, mesinganim kućištem i daljinskim očitavanjem koji je prilagodjen usvojenom programu d.o.o. "Vodovod i kanalizacija" Podgorice. Takođe moraju imati plombu Metrološkog zavoda Crne Gore sa oznakom ME.

Nije potrebno razdvajati protivpožarnu od ostale sanitarne vodovodne mreže, jer se protivpožarna voda vrlo rijetko troši, pa voda u cijevima dugo stoji te može biti sanitarno neispravna. Osim toga kod razdvojenog sistema može se desiti da baš kad je potrebno, ustanovimo da nešto nije u redu sa tom granom vodovodne mreže. Kod zajedničkog sistema, dovoljan je jedan kontrolni vodomjer – kombinovani sa daljinskim očitavanjem. Ne dozvoljava se postavljanje hidrantskih priključaka za vatrogasna vozila na spoljnim zidovima objekta.

Ako protivpožarni uslovi zahtijevaju sprinklerski sistem protivpožarne zaštite, projektom unutrašnjih instalacija prikazati njegovo povezivanje na spoljnu vodovodnu

mrežu kao i način mjerenja potrošnje te vode. Potrebno je predvidjeti poseban vodomjer i za njega.

Vodoinstalaterske radove na izradi ili rekonstrukciji priključka, nabavci i ugradnji kontrolnih i posebnih vodomjera, izvodi isključivo d.o.o. "Vodovod i kanalizacija" Podgorica po zahtjevu korisnika. Prilikom izvođenja pripremnih radova za ugradnju vodomjera, obavezno konsultovati nadležnu službu d.o.o. "Vodovod i kanalizacija" Podgorica, koja nabavlja i ugradjuje sve vodomjere.

Nakon sprovođenja postupka za dobijanje odobrenja za gradnju objekta i prijave gradnje nadležnom organu, potrebno je da podnesete zahtjev ovom Društvu za dobijanje gradilišnog vodovodnog priključka. Ukoliko umjesto vlastitog gradilišnog priključka investitor za gradjenje koristi vodu preko svog ili tuđeg registrovanog vodomjera za domaćinstvo, ili na neki drugi način, ta potrošnja će se posebno obračunati i mora da se reguliše prije dobijanja trajnog priključka. Da bi se stekli uslovi za dobijanje trajnog priključka, potrebno je da investitor pribavi potvrdu da je objekat urađen prema revidovanoj projektnoj dokumentaciji, kao i potvrdu o izmirenim obavezama od Agencije za izgradnju i razvoj Podgorice d.o.o. i uz zahtjev za stalni priključak ih dostavi d.o.o. "Vodovod i kanalizacija" Podgorice. Uz zahtjev je potrebno dostaviti i spiskove sa svim potrebnim podacima o vlasnicima stambenih i poslovnih jedinica sa brojevima vodomjera. Do tada će sva utrošena voda biti fakturisana investitoru objekta.

b) Fekalna kanalizacija:

Gradski sistem kanalizacione mreže je separatan, tako da se ne dozvoljava upuštanje atmosferskih voda u fekalnu kanalizaciju i obrnuto.

Za priključenje Vašeg objekta na gradsku fekalnu kanalizaciju može se zadržati postojeći priključak, ukoliko zadovoljava potrebe, ili izvršiti njegova rekonstrukcija.

Kanalizacioni priključak je potrebno voditi javnom površinom, a ne preko tuđih parcela. Priključak, izvod iz objekta, izvesti od atestiranih PVC kanalizacionih cijevi za uličnu kanalizaciju (tjemene nosivosti ne manje od SN4) prečnika DN160 ili DN200 do uličnog revizionog okna. Kod ukrštanja sa vodovodom, kanalizaciona cijev mora da bude ispod vodovoda i to tako da je minimum 20 cm od tjemena kanalizacione cijevi do dna vodovodne cijevi. Kanalizaciona cijev ne bi smjela biti plića od 1,0 m.

Radove na izgradnji ili rekonstrukciji kanalizacionog priključka vrši stranka u vlastitoj režiji, a priključenje na postojeću gradsku kanalizaciju se vrši pod obavezanim nadzorom d.o.o. "Vodovod i kanalizacija" Podgorica, koje trebate obavijestiti o početku radova. Posebnu pažnju je potrebno obratiti na vodovod, kao i PTT i elektroinstalacije, čije je katastre potrebno pribaviti od nadležnih institucija. Takodje je potrebno prije početka radova na priključenju pribaviti protokol o prekopu ulice od nadležnog organa. Internu kanalizaciju je obavezno isprati prije priključenja, da šut i otpadni materijal ne bi oštetili postojeću gradsku fekalnu kanalizaciju. Isto se odnosi na priključenje atmosferske kanalizacije.

S obzirom na opterećenost sistema gradske fekalne kanalizacije, nije preporučljivo priključenje podrumskih i suterenskih etaža objekata na fekalnu kanalizaciju. U slučaju da investitor priključi pomenute etaže na kolektor fekalne kanalizacije bez prepumpavanja, "Vodovod i kanalizacija" d.o.o. Podgorica neće snositi nikakvu odgovornost od eventualnog izlivanja fekalnih voda u naprijed navedenim etažama objekta.

Ukoliko su u okviru poslovnih sadržaja u objektu predviđeni kafići, restorani ili slični sadržaji, investitor je dužan izvršiti tretman otpadnih voda prije upuštanja istih u gradsku fekalnu kanalizaciju.

c) Atmosferska kanalizacija:

Na ovom području ne postoji izgrađena atmosferska kanalizacija. Projektom obuhvatiti rješenje odvodjenja kišnih voda sa krova objekta, kao i cijele lokacije objekta. Za rješenje odvodjenja predvidjeti izgradnju retenzionog bazena (upojni bunar ili rov) na lokaciji vaše parcele. Dimenzije retenzionog bazena dokazati proračunom. Dimenzionisati ga za prihvatanje prvog poplavnog talasa 15-to minutne kiše intenziteta 264 l/s/ha. Bez obzira što u blizini lokacije ne postoji izgrađena atmosferska kanalizacija, napominjemo zbog budućeg stanja, da se kišne vode ne smiju upuštati direktno u gradsku atmosfersku kanalizaciju (kada dodje do njene realizacije), nego prvo u retenzioni bazen koji se preliva u gradsku atmosfersku kanalizaciju.

Takodje, napominjemo da postoji mogućnost da buduća atmosferska kanalizacija kapacitetom neće moći da primi vodu sa krovova i okolnog terena planiranih objekata. Atmosferska kanalizacija se ne projektuje na maksimalnu količinu padavina na odredjenom području za odredjeni povratni period, jer bi isto bilo neracionalno. S tim u vezi ne možemo garantovati uredno odvodjenje atmosferskih voda u slučaju dugotrajnih kiša velikog intenziteta, koje mogu izazvati plavljenje podruma i suterena objekta.

Obavezno predvidjeti separatore za prečišćavanje voda sa parkinga i saobraćajnica. Isto važi za sve zatvorene prostore u objektu koji služe za parkiranje automobila (garaže) površine veće od 50m².

d) Tehnička opremljenost projekta hidrotehničkih instalacija

Projekat treba da sadrži sve tekstualne i grafičke priloge za glavni projekat u skladu sa Pravilnikom o načinu izrade i sadržini tehničke dokumentacije Službeni list RCG (br.22 /2002). Projekat unutrašnjih instalacija vodovoda i kanalizacije treba izraditi u skladu s pravilima struke i odredbama važeće zakonske regulative, a mora obuhvatiti interne instalacije vodovoda i kanalizacije do priključenja na gradski ulični vodovod odnosno do javne ulične kanalizacije uključujući i same spojeve sa istim.

U predmjeru radova obavezno treba razdvojiti radove na unutrašnjoj vodovodnoj instalaciji, koje obavlja izvodjač radova na objektu, od dijela vodovodnog priključka, koje izvodi d.o.o. "Vodovod i kanalizacija" Podgorice.

Projekat obavezno mora da sadrži preglednu situaciju u odgovarajućoj razmjeri, sa svim prikazanim elementima relevantnim za izbor projektnog rješenja. Svrha pregledne situacije na kojoj insistiramo kao obaveznom dijelu projekta, je da se može sagledati kako koncepcija kompletnog rješenja, tako i veza svih ostalih priloga datih projektom.

Napominjemo vam da je potrebno nakon obrade projektne dokumentacije u dijelu spoljnih i unutrašnjih instalacija, projekat dostaviti d.o.o. "Vodovod i kanalizacija"

Podgorica na provjeru poštovanja uslova priključenja i davanja saglasnosti na projekat, kao i projekat uredjenja terena i eventualno sprinklera ako je predvidjen.

Tehnički elementi vodovodnog i kanizacionog priključka objekta, relevantni za izdavanje potvrde o izvedenom stanju hidrotehničkih priključaka objekta, navedeni su u formularu koji je u prilogu, s tim da je uz zahtjev za priključak potrebno dostaviti situaciju uredjenja terena sa ucrtanim stanjem izvedenih priključaka vodovoda i kanalizacije od gradske mreže do objekta.

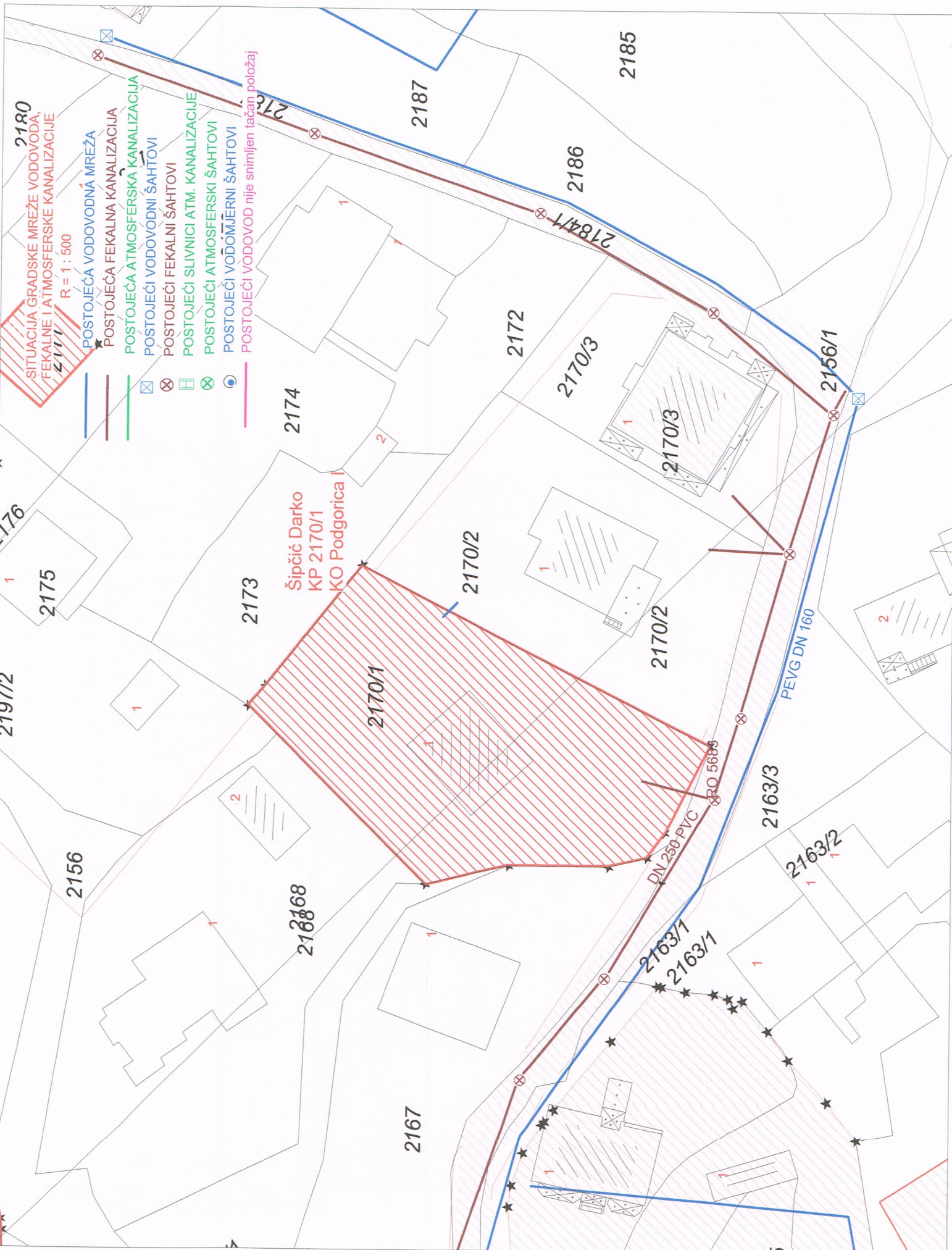
Ovi uslovi važe 6 (šest) mjeseci od dana izdavanja.

Prilog: Situacija R = 1:500

Podgorica,
02.11.2018.godine

Izvršni direktor,
Vladan Vučelić, dipl.ecc.





2180
SITUACIJA GRADSKOG MREŽE VODOVODA,
FEKALNE I ATMOSFERNE KANALIZACIJE
R = 1 : 500

- POSTOJEĆA VODOVODNA MREŽA
- POSTOJEĆA FEKALNA KANALIZACIJA
- POSTOJEĆA ATMOSFERNA KANALIZACIJA
- POSTOJEĆI VODOVODNI ŠAHTOVI
- POSTOJEĆI FEKALNI ŠAHTOVI
- POSTOJEĆI SLIVNICI ATM. KANALIZACIJE
- POSTOJEĆI ATMOSFERSKI ŠAHTOVI
- POSTOJEĆI VOĐIJNI ŠAHTOVI
- POSTOJEĆI VODOVOD NIJE SNIMIEN TAČAN POKOŽAJ

2174
Šipčić Darko
KP 2170/1
KO Podgorica I

2170/2

2170/3

2163/3

2163/2

2163/1

2170/1

2170/2

2163/1

2163/2

2163/1

2184/1

2184/2

2184/3

2184/4

2184/5

2184/6

2184/7

2184/8

2184/9

2184/10

2184/11

2184/12

2184/13

2184/14

2184/15

2184/16

2184/17

2184/18

2184/19

2184/20

2184/21

2184/22

2184/23

2184/24

2184/25

2184/26

2184/27

2184/28

2184/29

2184/30

2184/31

2184/32

2184/33

2184/34

2184/35

2184/36

2184/37

2184/38

2184/39

2184/40

2184/41

2184/42

2184/43

2184/44

2184/45

2184/46

2184/47

2184/48

2184/49

2184/50

2184/51

2184/52

2184/53

2184/54

2184/55

2184/56

2184/57

2184/58

2184/59

2184/60

2184/61

2184/62

2184/63

2184/64

2184/65

2184/66

2184/67

2184/68

2184/69

2184/70

2184/71

2184/72

2184/73

2184/74

2184/75

2184/76

2184/77

2184/78

2184/79

2184/80

2184/81

2184/82

2184/83

2184/84

2184/85

2184/86

2184/87

2184/88

2184/89

2184/90

2184/91

2184/92

2184/93

2184/94

2184/95

2184/96

2184/97

2184/98

2184/99

2184/100

ZAHTJEV ZA STALNI PRIKLJUČAK – arh. br. _____.

INVESTITOR _____

STAMBENO-POSLOVNI OBJEKAT NA UP _____, ZGRADA _____

DUP _____ ULICA _____

(VEZA PREDMETA SA:

TEHNIČKI USLOVI PRIKLJUČENJA

.BR. _____ DATUM _____,

SAGLASNOSTNA PROJEKAT

BR. _____ DATUM _____,

ZAHTJEV ZA GRADILIŠNI PRIKLJUČAK

BR. _____ DATUM _____ ŠIFRA _____,

ZAHTJEV ZA FEKALNI I ATMOSFERSKI PRIKLJUČAK. BR. _____ DATUM _____,

1. Izveden stalni VODOVODNI priključak DA NE
2. Priključak izveden dana _____ od strane:
d.o.o. "Vodovod i kanalizacija" Podgorice DA NE

3. Izveden FEKALNI KANALIZACIONI priključak DA NE
4. "Vodovod" bio nadzor kod izvodjenja fek. kan. priključka DA NE
5. Izveden ATMOSFERSKI KANALIZACIONI priključak DA NE
6. "Vodovod" bio nadzor kod izvodjenja atm. kan. priključka DA NE
7. Izveden separator atm. kan DA NE
8. Izveden retezioni bazen dimenzija _____ na lokaciji parcele DA NE
9. Regulisali plaćanje računa br. _____ napravljenog prema specifikaciji materijala za izvodjenje vodovodnog priključka DA NE NIJE IZVEO "Vodovod"
10. Regulisana procedura gašenja gradilišnog priključka šifra _____ i izmiren dug po tom vodomjeru DA NE
11. Ugradjen sistem daljinskog očitavanja DA NE
12. Sistem daljinskog očitavanja je: _____
_____(M-bus, Infocon, koncentrator, radio moduli...)
13. Dostavljeni spiskovi sa svim potrebnim podacima o vlasnicima stambenih i poslovnih jedinica sa brojevima vodomjera DA NE
14. Napravljen račun _____ za registraciju svih vodomjera DA NE
15. Plaćen račun za registraciju vodomjera DA NE
16. Uzeto stanje sa kontrolnih vodomjera i plaćen račun za vodu po kontrolnim vodomjerima DA NE
17. Izvršena provjeru vodomjera za svaku stambenu i poslovnu jedinicu prema dostavljenom spisku DA NE
18. Investitor dostavio projekat izvedenog stanja ili situaciju uredjenja terena sa ucrtanim stanjem izvedenih priključaka vodovoda i kanalizacije od gradske mreže do objekta DA NE
19. Investitor dostavio potvrdu da je objekat uradjen prema izdatoj gradjevinskoj dozvoli (da nema prekoračenja gradjevinske dozvole) i potvrdu o izmirenim obavezama od Agencije za izgradnju i razvoj Podgorice DA NE



www.bauer.me
bauermontenegro@gmail.com

BANKA: PRVA BANKA CRNE GORE
ADRESA: 4 JULA 105/6

ŽR: 535-16451-02
PIB: 03112624

TEKSTUALNA DOKUMENTACIJA

TEHNIČKI OPIS

Za izradu Idejnog rješenja za izgradnju objekta na urbanističkoj parceli br 20, Zona D, čija je namjena površina „MN – mješovite namjene“ u zahvatu Detaljnog urbanističkog projekta „Nova Varoš“ po urbanističko tehničkim uslovima br. 08-352/18-582 izdatim 29.10.2018 god. u Podgorici.

I. UVODNI DIO

Ciljevi i svrha izrade projekta

Projektna dokumentacija izrađena je na nivou Idejnog rješenja.

Projektant je u okviru Idejnog rješenja izradio tekstualne i grafičke priloge sa potrebnim sadržajima, iz kojih se jasno mogu sagledati prostorna organizacija, funkcionalni aspekti, dimenzije elemenata, primjenjeni materijali, konstruktivni sistem.

Uslovi iz odgovarajuće prostorno-planske i urbanističke dokumentacije

Na osnovu izdatih urbanističko-tehničkih uslova, br. 08-352/18-582 izdatim 29.10.2018.god. u Podgorici, potrebno je uraditi Idejno rješenje za izgradnju objekta stambene namjene, na lokaciji UP br 20, Zona D, u zahvatu Detaljnog urbanističkog projekta „Nova Varoš 2“.

Projektanu dokumentaciju je potrebno razraditi na nivou Idejnog rješenja, a na osnovu Projektnog zadatka Investitora i urbanističko tehničkih uslova.

Naručilac je dostavio projektantu na korišćenje potrebne uslove, dobijene od nadležnih organa i organizacija.

II. LOKACIJA OBJEKTA

- Lokacija

Urbanistička parcela br 20, Zona D, u zahvatu detaljnog urbanističkog projekta „Nova Varoš 2“, u Podgorici.

Objekat je slobodnostojeći sa građevinskom linijom prikazanom u grafičkom prilogu SITUACIJA.

Kolski pristup objektu obezbijediti preko postojeće saobraćajnice.

- Kapaciteti i gabarit objekta

Planirani vertikalni gabarit je spratnosti Po+P+3.

Podrum

U skladu sa urbanističko tehničkim uslovima u podrumu su dobijena 28 parking mjesta. Ukupna bruto građevinska površina podruma iznosi 718.00m².

Prizemlje

Po zahtjevu investitora u prizemlju objekta isprojektovano je 6 stanova. Ukupna bruto građevinska površina prizemlja iznosi 581.44m².

I, II i III sprat su tipski spratovi, sa po 6 stanova i ukupnom bruto građevinskoj površini 610,10 m² po spratu.

Ukupna neto površina objekta : 2128, 51 m²
Ukupna bruto površina objekta: 2411, 74 m²

Ukupna neto površina objekta sa podrumom (garažom) - 2802, 35 m²
Ukupna bruto površina objekta sa podrumom (garažom) – 3129, 74 m²

- Arhitektonsko oblikovanje

Prilikom projektovanja ispoštovani su svi urbanističko tehnički uslovi koji su dati od strane nadležnog organa.

Arhitektonsko – urbanističko rješenje objekta je u funkcionalnom i oblikovnom smislu riješeno racionalno i u skladu sa njegovom namjenom, a pri tome je dobijeno unikatno i kvalitetno rješenje.

Fasadni zidovi

Fasadni zidovi su debljine 20cm. Fasade objekta riješene su kao savremene, u skladu sa lokacijom i namjenom objekta. Objekat je u fasaderskom i termičkom smislu obložen termomalterom 2cm. Prizemlje je obloženo kamenom a na nekim djelovima na spratovima se planira fundermaks.

Unutrašnji zidovi

Unutrašnji zidovi koji nemaju konstruktivnu ulogu su pregradni .Svi unutrašnji zidovi koji dijele stanove jedan od drugoga su od blok opeke debljine 20cm a pregradni zidovi unutar stanova su od šuplje opeke debljine 9cm. Završna obrada svih unutrašnjih zidova je malter debljine 2cm sa završnim slojem od poludisperzivne boje.

- ENTERIJERSKA OBRADA

Unutrašnja završna obrada podova, zidova, i plafona treba da bude prilagođena zahtjevima i standardima za objekte ove namjene.

Podovi

U ulaznom dijelu, hodnicima, spoljnjem stepeništu, terasama, kuhinji i kupatilu, podovi su predviđeni od kamena, u dnevnim boravcima i spavaćim sobama predviđen je parket.

Plafoni

U svim prostorijama plafoni su predviđeni da se malterišu, gletuju i završno obrade poludisperzivnom bojom.

U nastavku je data tabela sa površinama po spratovima i prostorijama.

Odgovorni inženjer:

Dobrivoje Krnjajić, dipl.inž.arh.

OSNOVA PODRUMA

LEGENDA POVRŠINA					
ZAJEDNIČKE PROSTORIJE					
BR	NAZIV PROSTORIJE	POD	ZID	PLAFON	POVRŠINA-m ²
A	Tampon zona	Kamen	Poludisperz. boja	Poludisperz. boja	13,33
B	Lift	-	Beton	-	2,88
C	Stepenišni prostor	Kamen	Poludisperz. boja	Poludisperz. boja	20,62
UKUPNA NETO POVRŠINA ZAJEDNIČKIH PROSTORIJA					36,83
PODRUM					
BR	NAZIV PROSTORIJE	POD	ZID	PLAFON	POVRŠINA-m ²
1	Ostava za čistačice	Kamen	Poludisperz. boja	Poludisperz. boja	4,34
2	Tehnička prostorija 1/mašinske instalacije	Kamen	Poludisperz. boja	Poludisperz. boja	11,04
3	Tehnička prostorija 2/elektro instalacije	Kamen	Poludisperz. boja	Poludisperz. boja	11,83
4	Ostava	Kamen	Poludisperz. boja	Poludisperz. boja	6,97
5	Ostava	Kamen	Poludisperz. boja	Poludisperz. boja	5,23
6	Parking prostor	Fero-beton	Poludisperz. boja	Poludisperz. boja	597,60
UKUPNA NETO POVRŠINA PODRUMA					673,84
UKUPNA BRUTO POVRŠINA PODRUMA					718,00

OSNOVA PRIZEMLJA

LEGENDA POVRŠINA					
ZAJEDNIČKE PROSTORIJE					
BR	NAZIV PROSTORIJE	POD	ZID	PLAFON	POVRŠINA-m ²
A	Hodnik	Kamen	Poludisperz. boja	Poludisperz. boja	40,67
B	Lift	-	Beton	-	2,88
C	Stepenište	Kamen	Poludisperz. boja	Poludisperz. boja	13,85
D	Vjetrobran	Kamen	Poludisperz. boja	Poludisperz. boja	6,35
UKUPNA NETO POVRŠINA ZAJEDNIČKIH PROSTORIJA					63,75
STAN 1 - TROSOBAN STAN					
BR	NAZIV PROSTORIJE	POD	ZID	PLAFON	POVRŠINA-m ²
1	Hodnik	Kamen	Poludisperz. boja	Poludisperz. boja	8,36
2	Dnevna soba	Parket	Poludisperz. boja	Poludisperz. boja	30,19
3	Kuhinja	Kamen	Poludisperz. boja	Poludisperz. boja	5,46
4	Trpezarija	Parket	Poludisperz. boja	Poludisperz. boja	13,87
5	Kupatilo	Kamen	Kamen	Poludisperz. boja	3,44
6	Hodnik	Kamen	Poludisperz. boja	Poludisperz. boja	4,56
7	Kupatilo	Kamen	Kamen	Poludisperz. boja	4,55
8	Spavaća soba	Parket	Poludisperz. boja	Poludisperz. boja	10,72
9	Spavaća soba	Parket	Poludisperz. boja	Poludisperz. boja	15,36
10	Spavaća soba	Parket	Poludisperz. boja	Poludisperz. boja	9,66
11	Terasa	Kamen	Poludisperz. boja	Poludisperz. boja	3,83
UKUPNA NETO POVRŠINA STANA					110,00
STAN 2 - JEDNOSOBAN STAN					
BR	NAZIV PROSTORIJE	POD	ZID	PLAFON	POVRŠINA-m ²
1	Hodnik	Kamen	Poludisperz. boja	Poludisperz. boja	5,65
2	Kupatilo	Kamen	Kamen	Poludisperz. boja	4,29
3	Kuhinja	Kamen	Poludisperz. boja	Poludisperz. boja	7,11
4	Dnevna i trpezarija	Parket	Poludisperz. boja	Poludisperz. boja	27,79
5	Spavaća soba	Parket	Poludisperz. boja	Poludisperz. boja	12,45
6	Terasa	Kamen	Kamen	Poludisperz. boja	3,49
UKUPNA NETO POVRŠINA STANA					60,78
STAN 3 - DVOSOBAN STAN					
BR	NAZIV PROSTORIJE	POD	ZID	PLAFON	POVRŠINA-m ²
1	Hodnik	Kamen	Poludisperz. boja	Poludisperz. boja	5,49
2	Kupatilo	Kamen	Kamen	Poludisperz. boja	4,03
3	Kuhinja	Kamen	Poludisperz. boja	Poludisperz. boja	6,23
4	Dnevna i trpezarija	Parket	Poludisperz. boja	Poludisperz. boja	34,14
5	Hodnik	Kamen	Poludisperz. boja	Poludisperz. boja	3,36
6	Kupatilo	Kamen	Kamen	Poludisperz. boja	4,83
7	Spavaća soba	Parket	Poludisperz. boja	Poludisperz. boja	14,95
8	Spavaća soba	Parket	Poludisperz. boja	Poludisperz. boja	14,10
9	Terasa	Kamen	Kamen	Poludisperz. boja	3,70
UKUPNA NETO POVRŠINA STANA					90,83
STAN 4 - DVOSOBAN STAN					
BR	NAZIV PROSTORIJE	POD	ZID	PLAFON	POVRŠINA-m ²
1	Kuhinja	Kamen	Poludisperz. boja	Poludisperz. boja	5,86
2	Dnevna i trpezarija	Parket	Poludisperz. boja	Poludisperz. boja	27,50
3	WC	Kamen	Kamen	Poludisperz. boja	2,97
4	Hodnik	Kamen	Poludisperz. boja	Poludisperz. boja	2,55
5	Kupatilo	Kamen	Kamen	Poludisperz. boja	4,37
6	Spavaća soba	Parket	Poludisperz. boja	Poludisperz. boja	10,60
7	Spavaća soba	Parket	Poludisperz. boja	Poludisperz. boja	16,80
8	Terasa	Kamen	Kamen	Poludisperz. boja	4,44
UKUPNA NETO POVRŠINA STANA					75,09
STAN 5 - DVOSOBAN STAN					
BR	NAZIV PROSTORIJE	POD	ZID	PLAFON	POVRŠINA-m ²
1	Hodnik	Kamen	Poludisperz. boja	Poludisperz. boja	4,47
2	Kuhinja	Kamen	Poludisperz. boja	Poludisperz. boja	7,36
3	Dnevna i trpezarija	Parket	Poludisperz. boja	Poludisperz. boja	20,63
4	WC	Kamen	Kamen	Poludisperz. boja	2,46
5	Kupatilo	Kamen	Kamen	Poludisperz. boja	5,56
6	Spavaća soba	Parket	Poludisperz. boja	Poludisperz. boja	12,68
7	Spavaća soba	Parket	Poludisperz. boja	Poludisperz. boja	10,44
8	Terasa	Kamen	Kamen	Poludisperz. boja	3,95
UKUPNA NETO POVRŠINA STANA					67,55
STAN 6 - JEDNOSOBAN STAN					
BR	NAZIV PROSTORIJE	POD	ZID	PLAFON	POVRŠINA-m ²
1	Hodnik	Kamen	Poludisperz. boja	Poludisperz. boja	3,94
2	Kuhinja	Kamen	Poludisperz. boja	Poludisperz. boja	4,21
3	Dnevna i trpezarija	Parket	Poludisperz. boja	Poludisperz. boja	19,15
4	Kupatilo	Kamen	Kamen	Poludisperz. boja	3,83
5	Spavaća soba	Parket	Poludisperz. boja	Poludisperz. boja	9,89
6	Terasa	Kamen	Kamen	Poludisperz. boja	3,72
UKUPNA NETO POVRŠINA STANA					44,74
UKUPNA NETO POVRŠINA ZAJEDNIČKIH PROSTORIJA					63,75
UKUPNA NETO POVRŠINA STANOVA					448,99
UKUPNA NETO POVRŠINA PRIZEMLJA					512,74
UKUPNA BRUTO POVRŠINA PRIZEMLJA					581,44

OSNOVA PRVOG SPRATA

LEGENDA POVRŠINA					
ZAJEDNIČKE PROSTORIJE					
BR	NAZIV PROSTORIJE	POD	ZID	PLAFON	POVRŠINA-m ²
A	Hodnik	Kamen	Poludisperz. boja	Poludisperz. boja	29,76
B	Lift	-	Beton	-	2,88
C	Stepenište	Kamen	Poludisperz. boja	Poludisperz. boja	13,85
UKUPNA NETO POVRŠINA ZAJEDNIČKIH PROSTORIJA					46,37
STAN 7 - TROSOBAN STAN					
BR	NAZIV PROSTORIJE	POD	ZID	PLAFON	POVRŠINA-m ²
1	Hodnik	Kamen	Poludisperz. boja	Poludisperz. boja	7,14
2	Dnevna soba	Parket	Poludisperz. boja	Poludisperz. boja	30,19
3	Trpezarija	Parket	Poludisperz. boja	Poludisperz. boja	13,87
4	Kuhinja	Kamen	Poludisperz. boja	Poludisperz. boja	5,46
5	WC	Kamen	Kamen	Poludisperz. boja	1,79
6	Kupatilo	Kamen	Kamen	Poludisperz. boja	4,55
7	Hodnik	Kamen	Poludisperz. boja	Poludisperz. boja	5,05
8	Spavaća soba	Parket	Poludisperz. boja	Poludisperz. boja	17,43
9	Kupatilo	Kamen	Kamen	Poludisperz. boja	2,89
10	Spavaća soba	Parket	Poludisperz. boja	Poludisperz. boja	17,02
11	Spavaća soba	Parket	Poludisperz. boja	Poludisperz. boja	8,69
12	Terasa	Kamen	Poludisperz. boja	Poludisperz. boja	3,78
13	Terasa	Kamen	Poludisperz. boja	Poludisperz. boja	11,95
UKUPNA NETO POVRŠINA STANA					129,81
STAN 8 - JEDNOSOBAN STAN					
BR	NAZIV PROSTORIJE	POD	ZID	PLAFON	POVRŠINA-m ²
1	Hodnik	Kamen	Poludisperz. boja	Poludisperz. boja	5,65
2	Kupatilo	Kamen	Kamen	Poludisperz. boja	4,29
3	Kuhinja	Kamen	Poludisperz. boja	Poludisperz. boja	7,11
4	Dnevna i trpezarija	Parket	Poludisperz. boja	Poludisperz. boja	27,79
5	Spavaća soba	Parket	Poludisperz. boja	Poludisperz. boja	12,45
6	Terasa	Kamen	Poludisperz. boja	Poludisperz. boja	3,49
UKUPNA NETO POVRŠINA STANA					60,78
STAN 9 - DVOSOBAN STAN					
BR	NAZIV PROSTORIJE	POD	ZID	PLAFON	POVRŠINA-m ²
1	Hodnik	Kamen	Poludisperz. boja	Poludisperz. boja	5,49
2	Kupatilo	Kamen	Kamen	Poludisperz. boja	4,03
3	Kuhinja	Kamen	Poludisperz. boja	Poludisperz. boja	6,23
4	Dnevna i trpezarija	Parket	Poludisperz. boja	Poludisperz. boja	34,14
5	Hodnik	Kamen	Poludisperz. boja	Poludisperz. boja	3,36
6	Kupatilo	Kamen	Kamen	Poludisperz. boja	4,83
7	Spavaća soba	Parket	Poludisperz. boja	Poludisperz. boja	14,95
8	Spavaća soba	Parket	Poludisperz. boja	Poludisperz. boja	14,10
9	Terasa	Kamen	Poludisperz. boja	Poludisperz. boja	3,70
UKUPNA NETO POVRŠINA STANA					90,83
STAN 10 - TROSOBAN STAN					
BR	NAZIV PROSTORIJE	POD	ZID	PLAFON	POVRŠINA-m ²
1	Hodnik	Kamen	Poludisperz. boja	Poludisperz. boja	4,31
2	Kuhinja	Kamen	Poludisperz. boja	Poludisperz. boja	6,12
3	Dnevna i trpezarija	Parket	Poludisperz. boja	Poludisperz. boja	25,79
4	WC	Kamen	Kamen	Poludisperz. boja	2,97
5	Hodnik	Kamen	Poludisperz. boja	Poludisperz. boja	2,55
6	Kupatilo	Kamen	Kamen	Poludisperz. boja	4,37
7	Spavaća soba	Parket	Poludisperz. boja	Poludisperz. boja	10,60
8	Spavaća soba	Parket	Poludisperz. boja	Poludisperz. boja	16,80
9	Kupatilo	Kamen	Kamen	Poludisperz. boja	2,79
10	Spavaća soba	Parket	Poludisperz. boja	Poludisperz. boja	13,77
11	Terasa	Kamen	Poludisperz. boja	Poludisperz. boja	3,61
12	Terasa	Kamen	Poludisperz. boja	Poludisperz. boja	4,44
UKUPNA NETO POVRŠINA STANA					98,12
STAN 11 - DVOSOBAN STAN					
BR	NAZIV PROSTORIJE	POD	ZID	PLAFON	POVRŠINA-m ²
1	Hodnik	Kamen	Poludisperz. boja	Poludisperz. boja	4,47
2	Kuhinja	Kamen	Poludisperz. boja	Poludisperz. boja	7,36
3	Dnevna i trpezarija	Parket	Poludisperz. boja	Poludisperz. boja	20,63
4	WC	Kamen	Kamen	Poludisperz. boja	2,46
5	Kupatilo	Kamen	Kamen	Poludisperz. boja	5,56
6	Spavaća soba	Parket	Poludisperz. boja	Poludisperz. boja	12,68
7	Spavaća soba	Parket	Poludisperz. boja	Poludisperz. boja	10,44
8	Terasa	Kamen	Poludisperz. boja	Poludisperz. boja	3,95
UKUPNA NETO POVRŠINA STANA					67,55
STAN 12 - JEDNOSOBAN STAN					
BR	NAZIV PROSTORIJE	POD	ZID	PLAFON	POVRŠINA-m ²
1	Hodnik	Kamen	Poludisperz. boja	Poludisperz. boja	3,94
2	Kuhinja	Kamen	Poludisperz. boja	Poludisperz. boja	4,21
3	Dnevna i trpezarija	Parket	Poludisperz. boja	Poludisperz. boja	19,15
4	Kupatilo	Kamen	Kamen	Poludisperz. boja	3,83
5	Spavaća soba	Parket	Poludisperz. boja	Poludisperz. boja	9,89
6	Terasa	Kamen	Poludisperz. boja	Poludisperz. boja	3,72
UKUPNA NETO POVRŠINA STANA					44,74
UKUPNA NETO POVRŠINA ZAJEDNIČKIH PROSTORIJA					46,37
UKUPNA NETO POVRŠINA STANOVA					491,83
UKUPNA NETO POVRŠINA PRVOG SPRATA					538,20
UKUPNA BRUTO POVRŠINA PRVOG SPRATA					610,10

OSNOVA DRUGOG SPRATA

LEGENDA POVRŠINA					
ZAJEDNIČKE PROSTORIJE					
BR	NAZIV PROSTORIJE	POD	ZID	PLAFON	POVRŠINA-m ²
A	Hodnik	Kamen	Poludisperz. boja	Poludisperz. boja	29,76
B	Lift	-	Beton	-	2,88
C	Stepenište	Kamen	Poludisperz. boja	Poludisperz. boja	13,85
UKUPNA NETO POVRŠINA ZAJEDNIČKIH PROSTORIJA					46,37
STAN 13 - TROSOBAN STAN					
BR	NAZIV PROSTORIJE	POD	ZID	PLAFON	POVRŠINA-m ²
1	Hodnik	Kamen	Poludisperz. boja	Poludisperz. boja	7,14
2	Dnevna soba	Parket	Poludisperz. boja	Poludisperz. boja	30,19
3	Trpezarija	Parket	Poludisperz. boja	Poludisperz. boja	13,87
4	Kuhinja	Kamen	Poludisperz. boja	Poludisperz. boja	5,46
5	WC	Kamen	Kamen	Poludisperz. boja	1,79
6	Kupatilo	Kamen	Kamen	Poludisperz. boja	4,55
7	Hodnik	Kamen	Poludisperz. boja	Poludisperz. boja	5,05
8	Spavaća soba	Parket	Poludisperz. boja	Poludisperz. boja	17,43
9	Kupatilo	Kamen	Kamen	Poludisperz. boja	2,89
10	Spavaća soba	Parket	Poludisperz. boja	Poludisperz. boja	17,02
11	Spavaća soba	Parket	Poludisperz. boja	Poludisperz. boja	8,69
12	Terasa	Kamen	Poludisperz. boja	Poludisperz. boja	3,78
13	Terasa	Kamen	Poludisperz. boja	Poludisperz. boja	11,95
UKUPNA NETO POVRŠINA STANA					129,81
STAN 14 - JEDNOSOBAN STAN					
BR	NAZIV PROSTORIJE	POD	ZID	PLAFON	POVRŠINA-m ²
1	Hodnik	Kamen	Poludisperz. boja	Poludisperz. boja	5,65
2	Kupatilo	Kamen	Kamen	Poludisperz. boja	4,29
3	Kuhinja	Kamen	Poludisperz. boja	Poludisperz. boja	7,11
4	Dnevna i trpezarija	Parket	Poludisperz. boja	Poludisperz. boja	27,79
5	Spavaća soba	Parket	Poludisperz. boja	Poludisperz. boja	12,45
6	Terasa	Kamen	Poludisperz. boja	Poludisperz. boja	3,49
UKUPNA NETO POVRŠINA STANA					60,78
STAN 15 - DVOSOBAN STAN					
BR	NAZIV PROSTORIJE	POD	ZID	PLAFON	POVRŠINA-m ²
1	Hodnik	Kamen	Poludisperz. boja	Poludisperz. boja	5,49
2	Kupatilo	Kamen	Kamen	Poludisperz. boja	4,03
3	Kuhinja	Kamen	Poludisperz. boja	Poludisperz. boja	6,23
4	Dnevna i trpezarija	Parket	Poludisperz. boja	Poludisperz. boja	34,14
5	Hodnik	Kamen	Poludisperz. boja	Poludisperz. boja	3,36
6	Kupatilo	Kamen	Kamen	Poludisperz. boja	4,83
7	Spavaća soba	Parket	Poludisperz. boja	Poludisperz. boja	14,95
8	Spavaća soba	Parket	Poludisperz. boja	Poludisperz. boja	14,10
9	Terasa	Kamen	Poludisperz. boja	Poludisperz. boja	3,70
UKUPNA NETO POVRŠINA STANA					90,83
STAN 16 - TROSOBAN STAN					
BR	NAZIV PROSTORIJE	POD	ZID	PLAFON	POVRŠINA-m ²
1	Hodnik	Kamen	Poludisperz. boja	Poludisperz. boja	4,31
2	Kuhinja	Kamen	Poludisperz. boja	Poludisperz. boja	6,12
3	Dnevna i trpezarija	Parket	Poludisperz. boja	Poludisperz. boja	25,79
4	WC	Kamen	Kamen	Poludisperz. boja	2,97
5	Hodnik	Kamen	Poludisperz. boja	Poludisperz. boja	2,55
6	Kupatilo	Kamen	Kamen	Poludisperz. boja	4,37
7	Spavaća soba	Parket	Poludisperz. boja	Poludisperz. boja	10,60
8	Spavaća soba	Parket	Poludisperz. boja	Poludisperz. boja	16,80
9	Kupatilo	Kamen	Kamen	Poludisperz. boja	2,79
10	Spavaća soba	Parket	Poludisperz. boja	Poludisperz. boja	13,77
11	Terasa	Kamen	Poludisperz. boja	Poludisperz. boja	3,61
12	Terasa	Kamen	Poludisperz. boja	Poludisperz. boja	4,44
UKUPNA NETO POVRŠINA STANA					98,12
STAN 17 - DVOSOBAN STAN					
BR	NAZIV PROSTORIJE	POD	ZID	PLAFON	POVRŠINA-m ²
1	Hodnik	Kamen	Poludisperz. boja	Poludisperz. boja	4,47
2	Kuhinja	Kamen	Poludisperz. boja	Poludisperz. boja	7,36
3	Dnevna i trpezarija	Parket	Poludisperz. boja	Poludisperz. boja	20,63
4	WC	Kamen	Kamen	Poludisperz. boja	2,46
5	Kupatilo	Kamen	Kamen	Poludisperz. boja	5,56
6	Spavaća soba	Parket	Poludisperz. boja	Poludisperz. boja	12,68
7	Spavaća soba	Parket	Poludisperz. boja	Poludisperz. boja	10,44
8	Terasa	Kamen	Poludisperz. boja	Poludisperz. boja	3,95
UKUPNA NETO POVRŠINA STANA					67,55
STAN 18 - JEDNOSOBAN STAN					
BR	NAZIV PROSTORIJE	POD	ZID	PLAFON	POVRŠINA-m ²
1	Hodnik	Kamen	Poludisperz. boja	Poludisperz. boja	3,94
2	Kuhinja	Kamen	Poludisperz. boja	Poludisperz. boja	4,21
3	Dnevna i trpezarija	Parket	Poludisperz. boja	Poludisperz. boja	19,15
4	Kupatilo	Kamen	Kamen	Poludisperz. boja	3,83
5	Spavaća soba	Parket	Poludisperz. boja	Poludisperz. boja	9,89
6	Terasa	Kamen	Poludisperz. boja	Poludisperz. boja	3,72
UKUPNA NETO POVRŠINA STANA					44,74
UKUPNA NETO POVRŠINA ZAJEDNIČKIH PROSTORIJA					46,37
UKUPNA NETO POVRŠINA STANOVA					491,83
UKUPNA NETO POVRŠINA DRUGOG SPRATA					538,20
UKUPNA BRUTO POVRŠINA DRUGOG SPRATA					610,10

OSNOVA TREĆEG SPRATA

LEGENDA POVRŠINA					
ZAJEDNIČKE PROSTORIJE					
BR	NAZIV PROSTORIJE	POD	ZID	PLAFON	POVRŠINA-m ²
A	Hodnik	Kamen	Poludisperz. boja	Poludisperz. boja	29,76
B	Lift	-	Beton	-	2,88
C	Stepenište	Kamen	Poludisperz. boja	Poludisperz. boja	13,85
UKUPNA NETO POVRŠINA ZAJEDNIČKIH PROSTORIJA					46,37
STAN 19 - TROSOBAN STAN					
BR	NAZIV PROSTORIJE	POD	ZID	PLAFON	POVRŠINA-m ²
1	Hodnik	Kamen	Poludisperz. boja	Poludisperz. boja	7,14
2	Dnevna soba	Parket	Poludisperz. boja	Poludisperz. boja	30,19
3	Trpezarija	Parket	Poludisperz. boja	Poludisperz. boja	13,87
4	Kuhinja	Kamen	Poludisperz. boja	Poludisperz. boja	5,46
5	WC	Kamen	Kamen	Poludisperz. boja	1,79
6	Kupatilo	Kamen	Kamen	Poludisperz. boja	4,55
7	Hodnik	Kamen	Poludisperz. boja	Poludisperz. boja	5,05
8	Spavaća soba	Parket	Poludisperz. boja	Poludisperz. boja	17,43
9	Kupatilo	Kamen	Kamen	Poludisperz. boja	2,89
10	Spavaća soba	Parket	Poludisperz. boja	Poludisperz. boja	17,02
11	Spavaća soba	Parket	Poludisperz. boja	Poludisperz. boja	8,69
12	Terasa	Kamen	Poludisperz. boja	Poludisperz. boja	3,78
13	Terasa	Kamen	Poludisperz. boja	Poludisperz. boja	11,95
UKUPNA NETO POVRŠINA STANA					129,81
STAN 20 - JEDNOSOBAN STAN					
BR	NAZIV PROSTORIJE	POD	ZID	PLAFON	POVRŠINA-m ²
1	Hodnik	Kamen	Poludisperz. boja	Poludisperz. boja	5,65
2	Kupatilo	Kamen	Kamen	Poludisperz. boja	4,29
3	Kuhinja	Kamen	Poludisperz. boja	Poludisperz. boja	7,11
4	Dnevna i trpezarija	Parket	Poludisperz. boja	Poludisperz. boja	27,79
5	Spavaća soba	Parket	Poludisperz. boja	Poludisperz. boja	12,45
6	Terasa	Kamen	Poludisperz. boja	Poludisperz. boja	3,49
UKUPNA NETO POVRŠINA STANA					60,78
STAN 21 - DVOSOBAN STAN					
BR	NAZIV PROSTORIJE	POD	ZID	PLAFON	POVRŠINA-m ²
1	Hodnik	Kamen	Poludisperz. boja	Poludisperz. boja	5,49
2	Kupatilo	Kamen	Kamen	Poludisperz. boja	4,03
3	Kuhinja	Kamen	Poludisperz. boja	Poludisperz. boja	6,23
4	Dnevna i trpezarija	Parket	Poludisperz. boja	Poludisperz. boja	34,14
5	Hodnik	Kamen	Poludisperz. boja	Poludisperz. boja	3,36
6	Kupatilo	Kamen	Kamen	Poludisperz. boja	4,83
7	Spavaća soba	Parket	Poludisperz. boja	Poludisperz. boja	14,95
8	Spavaća soba	Parket	Poludisperz. boja	Poludisperz. boja	14,10
9	Terasa	Kamen	Poludisperz. boja	Poludisperz. boja	3,70
UKUPNA NETO POVRŠINA STANA					90,83
STAN 22 - TROSOBAN STAN					
BR	NAZIV PROSTORIJE	POD	ZID	PLAFON	POVRŠINA-m ²
1	Hodnik	Kamen	Poludisperz. boja	Poludisperz. boja	4,31
2	Kuhinja	Kamen	Poludisperz. boja	Poludisperz. boja	6,12
3	Dnevna i trpezarija	Parket	Poludisperz. boja	Poludisperz. boja	25,79
4	WC	Kamen	Kamen	Poludisperz. boja	2,97
5	Hodnik	Kamen	Poludisperz. boja	Poludisperz. boja	2,55
6	Kupatilo	Kamen	Kamen	Poludisperz. boja	4,37
7	Spavaća soba	Parket	Poludisperz. boja	Poludisperz. boja	10,60
8	Spavaća soba	Parket	Poludisperz. boja	Poludisperz. boja	16,80
9	Kupatilo	Kamen	Kamen	Poludisperz. boja	2,79
10	Spavaća soba	Parket	Poludisperz. boja	Poludisperz. boja	13,77
11	Terasa	Kamen	Poludisperz. boja	Poludisperz. boja	3,61
12	Terasa	Kamen	Poludisperz. boja	Poludisperz. boja	4,44
UKUPNA NETO POVRŠINA STANA					98,12
STAN 23 - DVOSOBAN STAN					
BR	NAZIV PROSTORIJE	POD	ZID	PLAFON	POVRŠINA-m ²
1	Hodnik	Kamen	Poludisperz. boja	Poludisperz. boja	4,47
2	Kuhinja	Kamen	Poludisperz. boja	Poludisperz. boja	7,36
3	Dnevna i trpezarija	Parket	Poludisperz. boja	Poludisperz. boja	20,63
4	WC	Kamen	Kamen	Poludisperz. boja	2,46
5	Kupatilo	Kamen	Kamen	Poludisperz. boja	5,56
6	Spavaća soba	Parket	Poludisperz. boja	Poludisperz. boja	12,68
7	Spavaća soba	Parket	Poludisperz. boja	Poludisperz. boja	10,44
8	Terasa	Kamen	Poludisperz. boja	Poludisperz. boja	3,95
UKUPNA NETO POVRŠINA STANA					67,55
STAN 24 - GARSONJERA					
BR	NAZIV PROSTORIJE	POD	ZID	PLAFON	POVRŠINA-m ²
1	Kupatilo	Kamen	Kamen	Poludisperz. boja	7,88
2	Dnevna soba	Parket	Poludisperz. boja	Poludisperz. boja	19,02
3	Kuhinja	Kamen	Poludisperz. boja	Poludisperz. boja	5,30
4	Trpezarija	Parket	Poludisperz. boja	Poludisperz. boja	9,99
5	Terasa	Kamen	Poludisperz. boja	Poludisperz. boja	3,72
UKUPNA NETO POVRŠINA STANA					45,91
UKUPNA NETO POVRŠINA ZAJEDNIČKIH PROSTORIJA					46,37
UKUPNA NETO POVRŠINA STANOVA					493,00
UKUPNA NETO POVRŠINA TREĆEG SPRATA					539,37
UKUPNA BRUTO POVRŠINA					610,10



www.bauer.me
bauermontenegro@gmail.com

BANKA: PRVA BANKA CRNE GORE
ADRESA: 4 JULA 105/6

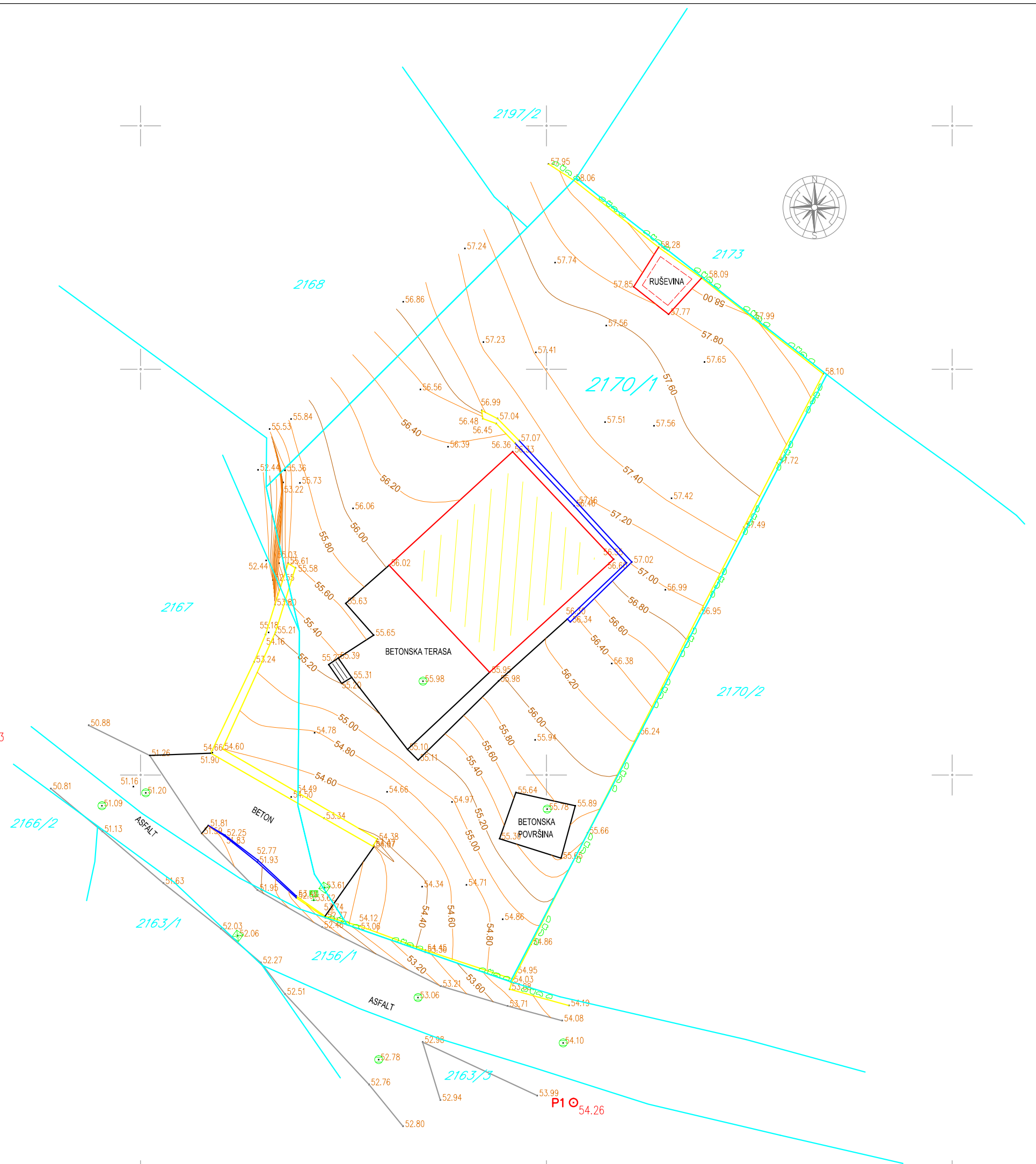
ŽR: 535-16451-02
PIB: 03112624

GRAFIČKA DOKUMENTACIJA

4701
415

4701
400

P2
50.33
4701
375



LEGENDA:

- P1 54.26 Tačka geodetske mreže
- Šaht
- Denivelisani zid
- Kameni zid
- PTT šaht
- PTT Ormarć
- 2170/1 Oznaka katastarske parcele
- Granica katastarske parcele

OPERATIVNI POLIGON:
 P1 6604301.669 4701354.819 54.255
 P2 6604264.788 4701377.917 50.333

PROJEKTANT: GEONANA D.O.O. PODGORICA		INVESTITOR: DARKO ŠIPČIĆ		
OBJEKAT:	Objekat MN- Mješovita namjena	LOKACIJA:	Kat. parcela broj 2170 / 1 K.O. Podgorica II. UP 20, zona D, u zahvatu DUP-a "Nova Varoš 2"	
GLAVNI INŽENJER:	Dobrivoje Krnjajić, dipl. inž. arh.	VRSTA TEHNIČKE DOKUMENTACIJE:	GLAVNI PROJEKAT	
ODGOVORNI INŽENJER:	Aleksandra Bujanja, dipl. inž. geod.	DIO TEHNIČKE DOKUMENTACIJE:	GEODEZIJA	RAZMJERA: 1 :250
SARADNIK/CI:		PRILOG:	GEODETSKA PODLOGA	BR. PRILOGA: 0
Datum izrade i M.P.		Datum revizije i M.P.		

ŠIRA SITUACIJA

LEGENDA:

P1 54.26 Tačka geodetske mreže

Šaht

Denivelisani zid

Kameni zid

PTT šaht

PTT Ormar

2170/1 Oznaka katastarske parcele

Granica katastarske parcele

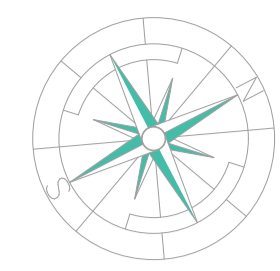
OPERATIVNI POLIGON:
 P1 6604301.669 4701354.819 54.255
 P2 6604264.788 4701377.917 50.333

LEGENDA ULAZA	
	ULAZ U ZGRADU
	ULAZ U GARAŽU
	PJEŠAČKI PRILAZ
	REGULACIONA LINIJA
	GRAĐEVINSKA LINIJA
LEGENDA POVRŠINA	
	KOLSKE POVRŠINE - ASFALT
	TROTOAR
	ZELENILO
	VISOKO I NISKO RASTINJE

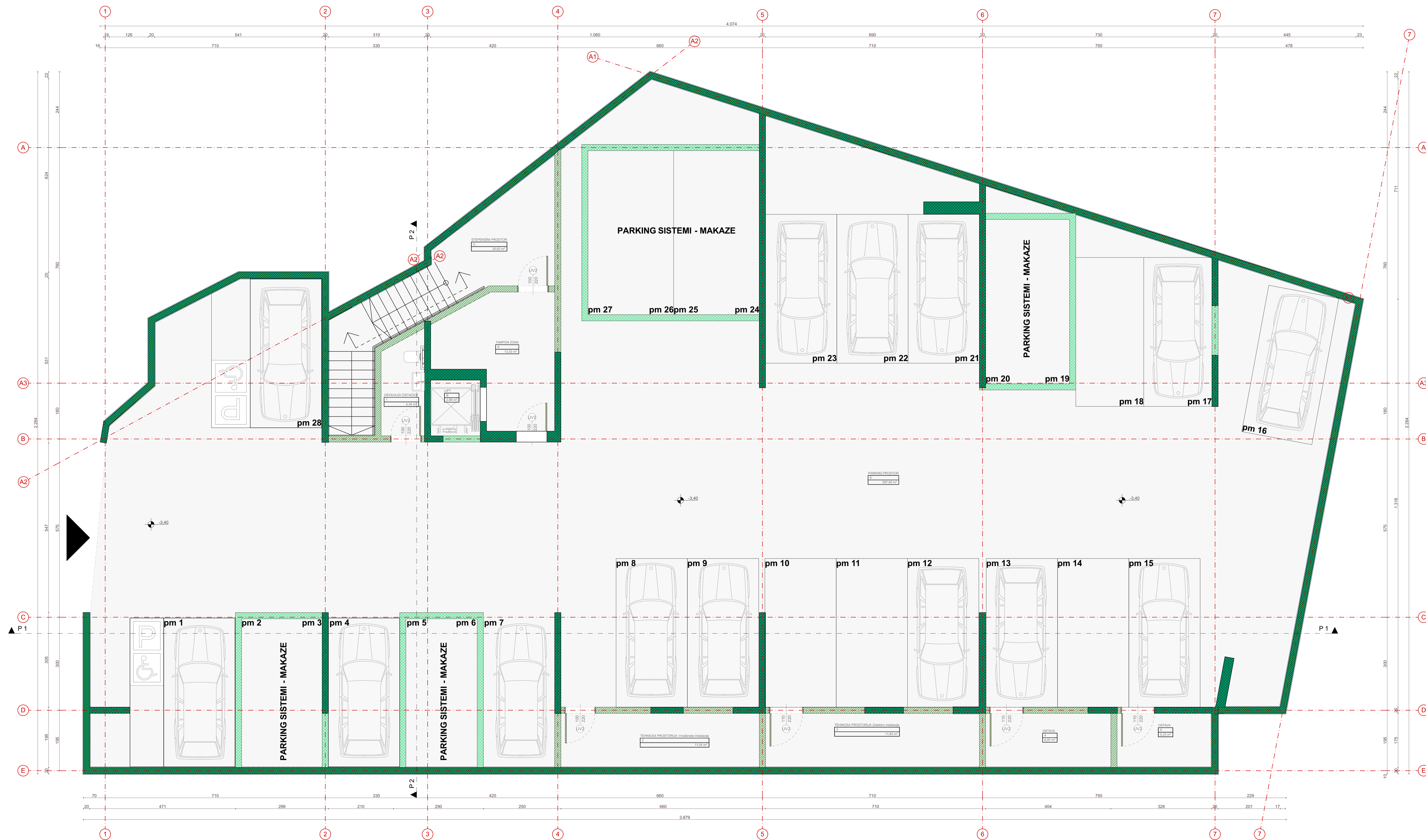
UKUPNA NETO POVRŠINA OBJEKTA	2.128,51
UKUPNA BRUTO POVRŠINA OBJEKTA	2.411,74
UKUPNA NETO POVRŠINA OBJEKTA SA PODRUMOM	2.802,35
UKUPNA BRUTO POVRŠINA OBJEKTA SA PODRUMOM	3.129,74

PROJEKTANT: BAUER d.o.o.	INVESTITOR: DARKO ŠIPČIĆ
Objekat: Objekat MN -Mješovite namjene	Lokacija: Kat.parcela broj 2170/1 K.O. Podgorica II, UP 20, zona D,u zahvatu DUP-a "Nova Varoš 2"
Glavni inženjer: Dobrivoje Krnjajić, dipl. inž. arh.	Vrsta tehničke dokumentacije: Idejno rješenje
Odgovorni inženjer: Dobrivoje Krnjajić, dipl. inž. arh.	Dio tehničke dokumentacije: Arhitektura
Saradnici:	Prilog: Šira situacija
Datum izrade i M.P.	Br. priloga: 1.
	Br. strane:
	Datum revizije i M.P.





OSNOVA PODRUMA



LEGENDA POVRŠINA

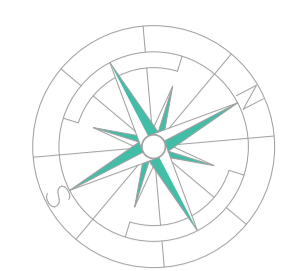
ZAJEDNIČKE PROSTORIJE						
BR	NAZIV PROSTORIJE	POD	ZID	PLAFON	POVRŠINA-m ²	
A	Tampon zona	-	Kamen	Poludispež. boja	Poludispež. boja	13,33
B	Lit	-	-	Beton	-	2,88
C	Stepenišni prostor	-	Kamen	Poludispež. boja	Poludispež. boja	20,62
UKUPNA NETO POVRŠINA ZAJEDNIČKIH PROSTORIJA					36,83	

PODRUM

BR	NAZIV PROSTORIJE	POD	ZID	PLAFON	POVRŠINA-m ²	
1	Ostava za čistačice	-	Kamen	Poludispež. boja	Poludispež. boja	4,34
2	Tehnička prostorija 1fazašinske instalacije	-	Kamen	Poludispež. boja	Poludispež. boja	11,04
3	Tehnička prostorija 3fazelektro instalacije	-	Kamen	Poludispež. boja	Poludispež. boja	11,83
4	Ostava	-	Kamen	Poludispež. boja	Poludispež. boja	6,97
5	Ostava	-	Kamen	Poludispež. boja	Poludispež. boja	5,23
6	Parking prostor	-	Fero-beton	Poludispež. boja	Poludispež. boja	597,60
UKUPNA NETO POVRŠINA PODRUMA					673,84	
UKUPNA BRUTO POVRŠINA PODRUMA					718,00	

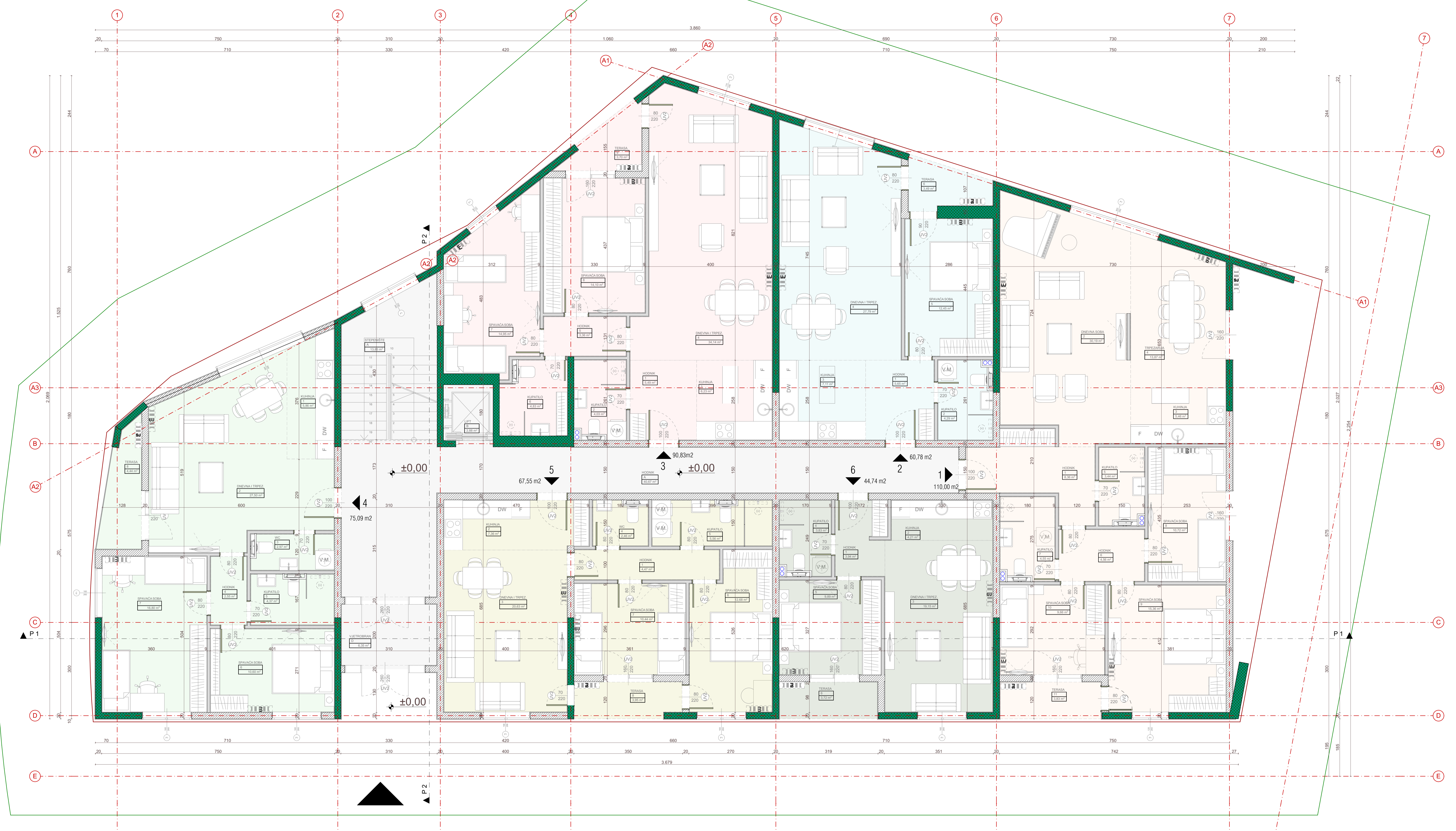
	Zid od 20 cm - blok opeka
	AB platno, AB stub
	Zid od 9 cm - šuplja opeka
	Termo mater
	Linija urbanistička parcele
	Gravevinska linija
	Raster - osa
	±0,00 Kota gotovog poda

PROJEKTANT: BAUER D.O.O.	INVESTITOR: DARKO ŠIPIČIĆ
Objekat: Objekat MN - Mješovite namjene	Lokacija: Kat. parcela broj 2170/1 K.O. Podgorica II, UP 20, zona D, u zahvatu DUP-a "Nova Varoš Z"
Glavni inženjer: Dobrivoje Krmajčić, dipl. inž. arh.	Vrsta tehničke dokumentacije: Idejno rješenje
Odgovorni inženjer: Dobrivoje Krmajčić, dipl. inž. arh.	Disciplinarna dokumentacija: Arhitektura
Saradnik:	Prilog: Osnova podruma
	Br. priloga: 3.
	Br. strana: 1:50
Datum izrade: / M/P	Datum molbe: / M/P



OSNOVA PRIZEMLJA

LEGENDA POVRŠINA					
ZAJEDNIČKE PROSTORJE					
BR	NAZIV PROSTORJE	POD	ZID	PLAFON	POVRŠINA-m ²
A	Hodnik	Kamen	Poludispermz. boja	Poludispermz. boja	40,67
B	Lift	-	Beton	-	2,88
C	Stepenište	Kamen	Poludispermz. boja	Poludispermz. boja	15,85
D	Vjetrobrana	Kamen	Poludispermz. boja	Poludispermz. boja	6,35
UKUPNA NETO POVRŠINA ZAJEDNIČKIH PROSTORJA					63,75
STAN 1 - TROSOBAN STAN					
BR	NAZIV PROSTORJE	POD	ZID	PLAFON	POVRŠINA-m ²
1	Hodnik	Kamen	Poludispermz. boja	Poludispermz. boja	8,36
2	Dnevna soba	Parquet	Poludispermz. boja	Poludispermz. boja	30,19
3	Kuhinja	Kamen	Poludispermz. boja	Poludispermz. boja	9,45
4	Trpezarija	Parquet	Poludispermz. boja	Poludispermz. boja	13,87
5	Kupatilo	Kamen	Kamen	Poludispermz. boja	3,44
6	Hodnik	Kamen	Poludispermz. boja	Poludispermz. boja	4,56
7	Kupatilo	Kamen	Kamen	Poludispermz. boja	4,55
8	Spavaća soba	Parquet	Poludispermz. boja	Poludispermz. boja	10,72
9	Spavaća soba	Parquet	Poludispermz. boja	Poludispermz. boja	15,36
10	Spavaća soba	Parquet	Poludispermz. boja	Poludispermz. boja	9,66
11	Terasa	Kamen	Poludispermz. boja	Poludispermz. boja	3,83
UKUPNA NETO POVRŠINA STANA					110,00
STAN 2 - JEDNOSOBAN STAN					
BR	NAZIV PROSTORJE	POD	ZID	PLAFON	POVRŠINA-m ²
1	Hodnik	Kamen	Poludispermz. boja	Poludispermz. boja	5,65
2	Kupatilo	Kamen	Kamen	Poludispermz. boja	4,29
3	Kuhinja	Kamen	Poludispermz. boja	Poludispermz. boja	7,11
4	Dnevna i trpezarija	Parquet	Poludispermz. boja	Poludispermz. boja	27,79
5	Spavaća soba	Parquet	Poludispermz. boja	Poludispermz. boja	12,45
6	Terasa	Kamen	Kamen	Poludispermz. boja	3,49
UKUPNA NETO POVRŠINA STANA					60,78
STAN 3 - DVOSOBAN STAN					
BR	NAZIV PROSTORJE	POD	ZID	PLAFON	POVRŠINA-m ²
1	Hodnik	Kamen	Poludispermz. boja	Poludispermz. boja	5,49
2	Kupatilo	Kamen	Kamen	Poludispermz. boja	4,03
3	Kuhinja	Kamen	Poludispermz. boja	Poludispermz. boja	6,23
4	Dnevna i trpezarija	Parquet	Poludispermz. boja	Poludispermz. boja	34,14
5	Hodnik	Kamen	Poludispermz. boja	Poludispermz. boja	3,36
6	Kupatilo	Kamen	Kamen	Poludispermz. boja	4,83
7	Spavaća soba	Parquet	Poludispermz. boja	Poludispermz. boja	14,95
8	Spavaća soba	Parquet	Poludispermz. boja	Poludispermz. boja	14,10
9	Terasa	Kamen	Kamen	Poludispermz. boja	3,70
UKUPNA NETO POVRŠINA STANA					90,83
STAN 4 - DVOSOBAN STAN					
BR	NAZIV PROSTORJE	POD	ZID	PLAFON	POVRŠINA-m ²
1	Kuhinja	Kamen	Poludispermz. boja	Poludispermz. boja	5,86
2	Dnevna i trpezarija	Parquet	Poludispermz. boja	Poludispermz. boja	27,50
3	WC	Kamen	Kamen	Poludispermz. boja	2,87
4	Hodnik	Kamen	Poludispermz. boja	Poludispermz. boja	2,55
5	Kupatilo	Kamen	Kamen	Poludispermz. boja	4,37
6	Spavaća soba	Parquet	Poludispermz. boja	Poludispermz. boja	10,60
7	Spavaća soba	Parquet	Poludispermz. boja	Poludispermz. boja	18,00
8	Terasa	Kamen	Kamen	Poludispermz. boja	4,44
UKUPNA NETO POVRŠINA STANA					75,09
STAN 5 - DVOSOBAN STAN					
BR	NAZIV PROSTORJE	POD	ZID	PLAFON	POVRŠINA-m ²
1	Hodnik	Kamen	Poludispermz. boja	Poludispermz. boja	4,47
2	Kuhinja	Kamen	Poludispermz. boja	Poludispermz. boja	7,26
3	Dnevna i trpezarija	Parquet	Poludispermz. boja	Poludispermz. boja	20,63
4	WC	Kamen	Kamen	Poludispermz. boja	2,46
5	Kupatilo	Kamen	Kamen	Poludispermz. boja	5,56
6	Spavaća soba	Parquet	Poludispermz. boja	Poludispermz. boja	12,68
7	Spavaća soba	Parquet	Poludispermz. boja	Poludispermz. boja	10,44
8	Terasa	Kamen	Kamen	Poludispermz. boja	3,95
UKUPNA NETO POVRŠINA STANA					67,55
STAN 6 - JEDNOSOBAN STAN					
BR	NAZIV PROSTORJE	POD	ZID	PLAFON	POVRŠINA-m ²
1	Hodnik	Kamen	Poludispermz. boja	Poludispermz. boja	3,94
2	Kuhinja	Kamen	Poludispermz. boja	Poludispermz. boja	4,21
3	Dnevna i trpezarija	Parquet	Poludispermz. boja	Poludispermz. boja	19,15
4	Kupatilo	Kamen	Kamen	Poludispermz. boja	3,83
5	Spavaća soba	Parquet	Poludispermz. boja	Poludispermz. boja	9,89
6	Terasa	Kamen	Kamen	Poludispermz. boja	3,72
UKUPNA NETO POVRŠINA STANA					44,74
UKUPNA NETO POVRŠINA ZAJEDNIČKIH PROSTORJA					63,75
UKUPNA NETO POVRŠINA STANOVA					448,99
UKUPNA NETO POVRŠINA PRIZEMLJA					512,74
UKUPNA BRUTO POVRŠINA PRIZEMLJA					581,44



	Zid od 20 cm - blok opeka
	AB platno, AB stub
	Zid od 9 cm - šuplja opeka
	Termo malter
	Linija urbanistička parcele
	Gravevinska linija
	Raster - osa
	Kota gotovog poda

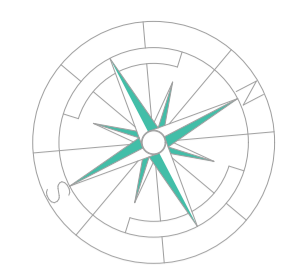
PROJEKTANT: **BAUER** d.o.o. INVESTITOR: DANKO ŠIPIČIĆ

Objekat: **Objekat MN - Mješovite namjene** Lokacija: **Kat. parcela broj 2170/1 K.O. Podgorica II, UP 20, zona D.U. zahvatu DUP-a 'Nova Varoš Z'**

Osnovni autor: Dobrovoje Krmajčić, dipl. inž. arh. Vaga tehničke dokumentacije: **Idejno rješenje**

Odgovorni autor: Dobrovoje Krmajčić, dipl. inž. arh. Do tehničke dokumentacije: **Arhitektura** Mjerilo: **1:50**

Saradnik: Prilog: **Osnova prizemlja** Br. priloga: **4.** Br. strana: Datum izrade: / M/P Datum molbe: / M/P



OSNOVA PRVOG SPRATA

LEGENDA POVRŠINA

ZAJEDNIČKE PROSTORIJE					
BR	NAZIV PROSTORIJE	POD	ZID	PLAFON	POVRŠINA-m ²
A	Hodnik	Kamen	Poludisperz. boja	Poludisperz. boja	23,76
B	Lift	Beton			2,88
C	Stepenište	Kamen	Poludisperz. boja	Poludisperz. boja	13,85
UKUPNA NETO POVRŠINA ZAJEDNIČKIH PROSTORIJA					46,37

STAN 7 - TROSOBAN STAN					
BR	NAZIV PROSTORIJE	POD	ZID	PLAFON	POVRŠINA-m ²
1	Hodnik	Kamen	Poludisperz. boja	Poludisperz. boja	7,14
2	Dnevna soba	Parquet	Poludisperz. boja	Poludisperz. boja	30,19
3	Trpezarija	Parquet	Poludisperz. boja	Poludisperz. boja	13,87
4	Kuhinja	Kamen	Poludisperz. boja	Poludisperz. boja	5,46
5	WC	Kamen	Kamen	Poludisperz. boja	1,79
6	Kupatilo	Kamen	Kamen	Poludisperz. boja	4,55
7	Hodnik	Kamen	Poludisperz. boja	Poludisperz. boja	5,05
8	Spavaća soba	Parquet	Poludisperz. boja	Poludisperz. boja	17,43
9	Kupatilo	Kamen	Kamen	Poludisperz. boja	2,89
10	Spavaća soba	Parquet	Poludisperz. boja	Poludisperz. boja	17,22
11	Spavaća soba	Parquet	Poludisperz. boja	Poludisperz. boja	8,69
12	Terasa	Kamen	Poludisperz. boja	Poludisperz. boja	3,78
13	Terasa	Kamen	Poludisperz. boja	Poludisperz. boja	11,95
UKUPNA NETO POVRŠINA STANA					129,81

STAN 8 - JEDNOSOBAN STAN					
BR	NAZIV PROSTORIJE	POD	ZID	PLAFON	POVRŠINA-m ²
1	Hodnik	Kamen	Poludisperz. boja	Poludisperz. boja	1,85
2	Kupatilo	Kamen	Kamen	Poludisperz. boja	4,29
3	Kuhinja	Kamen	Poludisperz. boja	Poludisperz. boja	7,11
4	Dnevna i trpezarija	Parquet	Poludisperz. boja	Poludisperz. boja	27,79
5	Spavaća soba	Parquet	Poludisperz. boja	Poludisperz. boja	12,45
6	Terasa	Kamen	Poludisperz. boja	Poludisperz. boja	3,49
UKUPNA NETO POVRŠINA STANA					60,78

STAN 9 - DVOSOBAN STAN					
BR	NAZIV PROSTORIJE	POD	ZID	PLAFON	POVRŠINA-m ²
1	Hodnik	Kamen	Poludisperz. boja	Poludisperz. boja	5,49
2	Kupatilo	Kamen	Kamen	Poludisperz. boja	4,03
3	Kuhinja	Kamen	Poludisperz. boja	Poludisperz. boja	6,23
4	Dnevna i trpezarija	Parquet	Poludisperz. boja	Poludisperz. boja	34,14
5	Hodnik	Kamen	Poludisperz. boja	Poludisperz. boja	3,36
6	Kupatilo	Kamen	Kamen	Poludisperz. boja	4,83
7	Spavaća soba	Parquet	Poludisperz. boja	Poludisperz. boja	14,85
8	Spavaća soba	Parquet	Poludisperz. boja	Poludisperz. boja	14,10
9	Terasa	Kamen	Poludisperz. boja	Poludisperz. boja	3,70
UKUPNA NETO POVRŠINA STANA					90,83

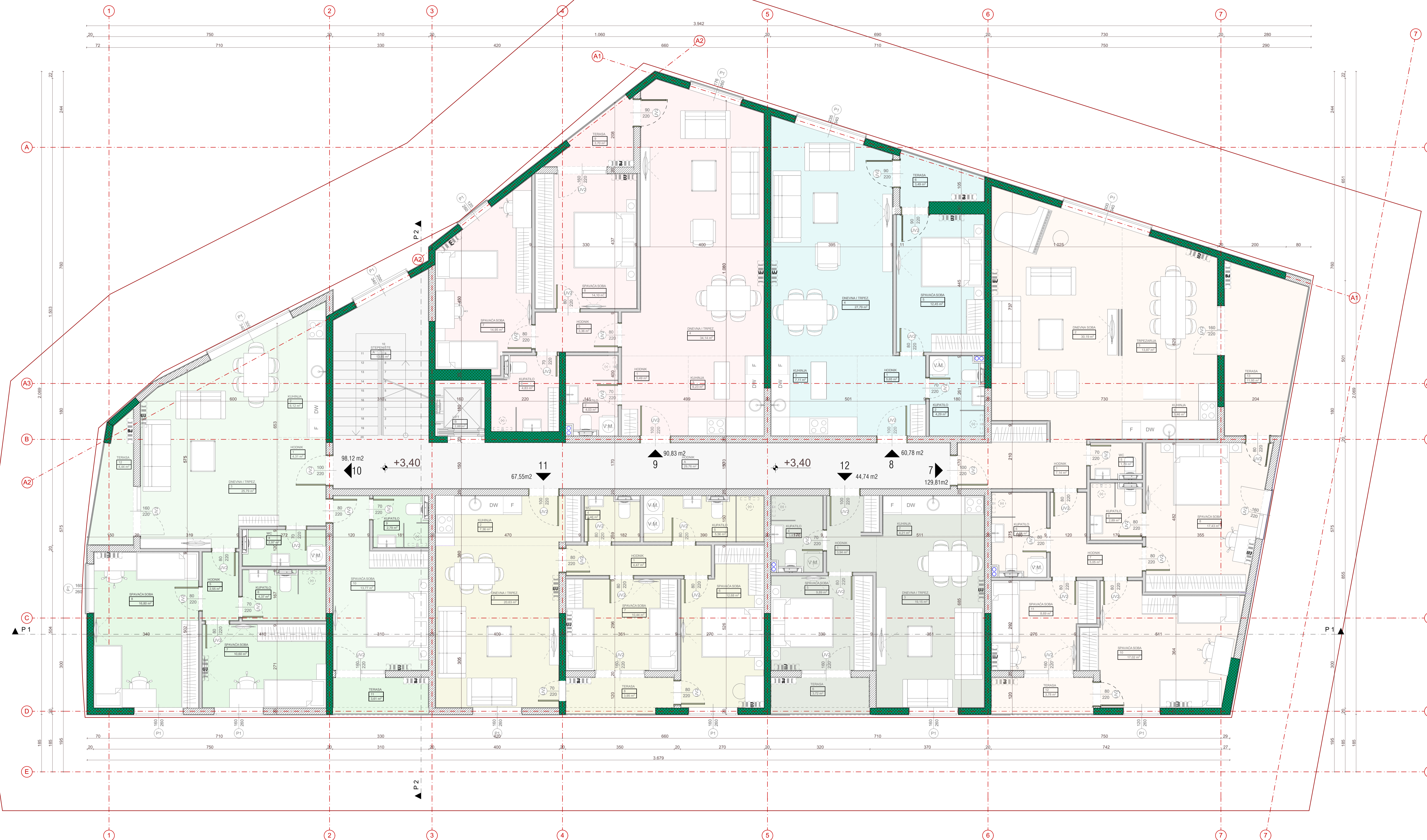
STAN 10 - TROSOBAN STAN					
BR	NAZIV PROSTORIJE	POD	ZID	PLAFON	POVRŠINA-m ²
1	Hodnik	Kamen	Poludisperz. boja	Poludisperz. boja	4,31
2	Kuhinja	Kamen	Poludisperz. boja	Poludisperz. boja	6,12
3	Dnevna i trpezarija	Parquet	Poludisperz. boja	Poludisperz. boja	23,79
4	WC	Kamen	Kamen	Poludisperz. boja	2,97
5	Hodnik	Kamen	Poludisperz. boja	Poludisperz. boja	2,55
6	Kupatilo	Kamen	Kamen	Poludisperz. boja	4,37
7	Spavaća soba	Parquet	Poludisperz. boja	Poludisperz. boja	10,60
8	Spavaća soba	Parquet	Poludisperz. boja	Poludisperz. boja	16,80
9	Kupatilo	Kamen	Kamen	Poludisperz. boja	2,79
10	Spavaća soba	Parquet	Poludisperz. boja	Poludisperz. boja	13,77
11	Terasa	Kamen	Poludisperz. boja	Poludisperz. boja	3,61
12	Terasa	Kamen	Poludisperz. boja	Poludisperz. boja	4,44
UKUPNA NETO POVRŠINA STANA					98,12

STAN 11 - DVOSOBAN STAN					
BR	NAZIV PROSTORIJE	POD	ZID	PLAFON	POVRŠINA-m ²
1	Hodnik	Kamen	Poludisperz. boja	Poludisperz. boja	4,47
2	Kuhinja	Kamen	Poludisperz. boja	Poludisperz. boja	7,36
3	Dnevna i trpezarija	Parquet	Poludisperz. boja	Poludisperz. boja	20,63
4	WC	Kamen	Kamen	Poludisperz. boja	2,46
5	Kupatilo	Kamen	Kamen	Poludisperz. boja	5,56
6	Spavaća soba	Parquet	Poludisperz. boja	Poludisperz. boja	12,68
7	Spavaća soba	Parquet	Poludisperz. boja	Poludisperz. boja	10,44
8	Terasa	Kamen	Poludisperz. boja	Poludisperz. boja	3,95
UKUPNA NETO POVRŠINA STANA					67,55

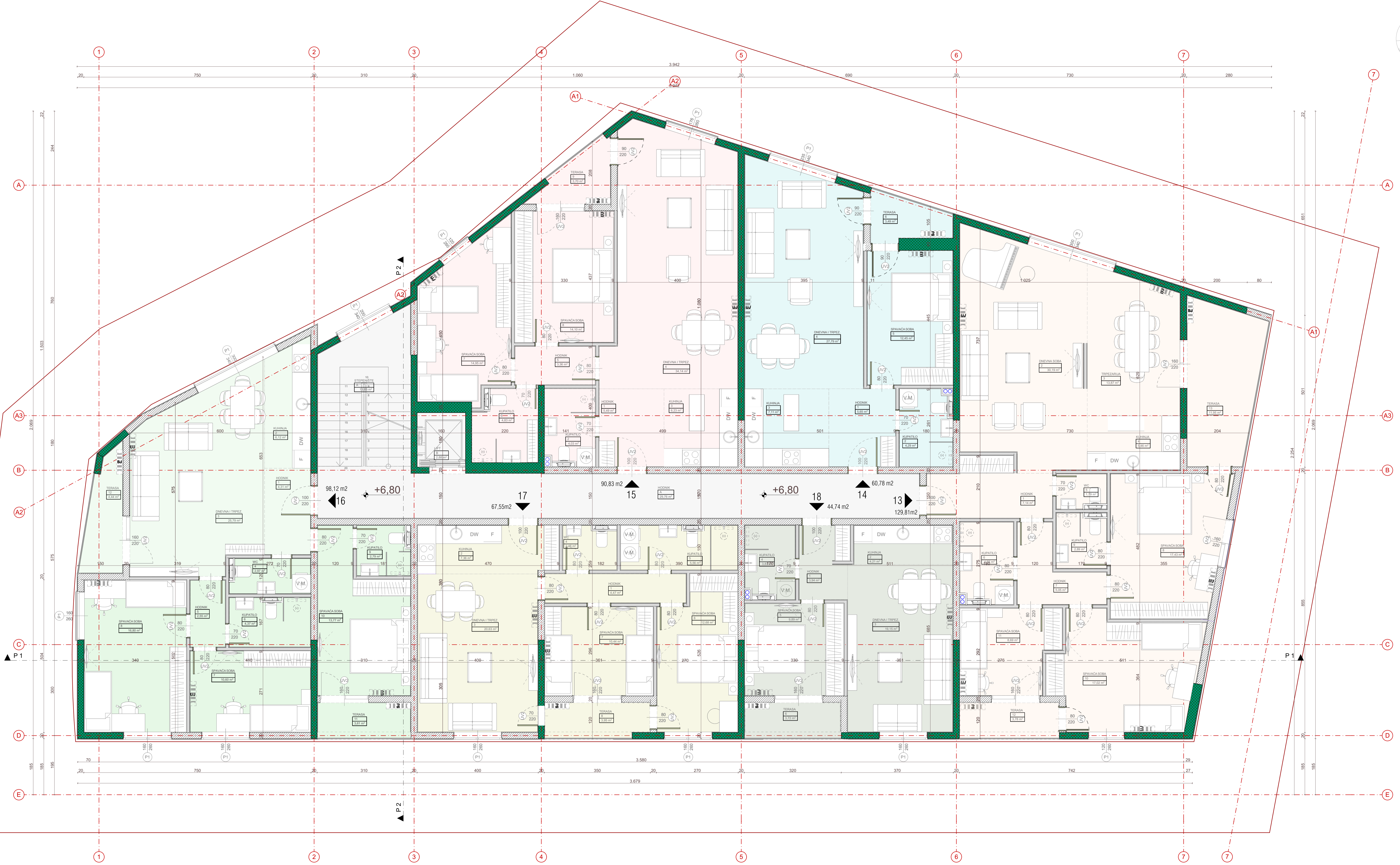
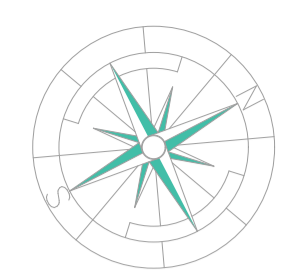
STAN 12 - JEDNOSOBAN STAN					
BR	NAZIV PROSTORIJE	POD	ZID	PLAFON	POVRŠINA-m ²
1	Hodnik	Kamen	Poludisperz. boja	Poludisperz. boja	3,94
2	Kuhinja	Kamen	Poludisperz. boja	Poludisperz. boja	4,21
3	Dnevna i trpezarija	Parquet	Poludisperz. boja	Poludisperz. boja	19,15
4	Kupatilo	Kamen	Kamen	Poludisperz. boja	3,83
5	Spavaća soba	Parquet	Poludisperz. boja	Poludisperz. boja	9,89
6	Terasa	Kamen	Poludisperz. boja	Poludisperz. boja	3,12
UKUPNA NETO POVRŠINA STANA					44,74

UKUPNA NETO POVRŠINA ZAJEDNIČKIH PROSTORIJA					46,37
UKUPNA NETO POVRŠINA STANOVA					491,83
UKUPNA NETO POVRŠINA PRVOG SPRATA					538,20
UKUPNA BRUTO POVRŠINA PRVOG SPRATA					616,10

PROJEKTANT:		BAUER d.o.o.		INVESTITOR:		DARKO ŠIPIČIĆ	
Objekat: Dobrovoje Kmjačić, dipl. inž. arh.		Objekat MN - Mješovite namjene		Lokacija: Kat. parcela broj 2170/1 K.O. Podgorica II, UP 20, zona D, u zahvatu DUP-a "Nova Varoš Z"			
Glavni inženjer: Dobrovoje Kmjačić, dipl. inž. arh.		Voditelj dokumentacije: Idejno rješenje		Osnovna dokumentacija: Arhitektura		Mjerstab: 1:50	
Odgovorni inženjer: Dobrovoje Kmjačić, dipl. inž. arh.		Projekt: Osnova prvog sprata		B. priloga: 5.		B. strana: 1:50	
Datum izrade: /./		Datum molbe: /./					



	Zid od 20 cm - blok opeka
	AB platno, AB stub
	Zid od 9 cm - šuplja opeka
	Termo malter
	Linija urbanistička parcele
	Gravevinska linija
	Raster - osa
	Kota gotovog poda ±0,00



OSNOVA DRUGOG SPRATA

LEGENDA POVRŠINA					
ZAJEDNIČKE PROSTORIJE					
BR	NAZIV PROSTORIJE	POD	ZID	PLAFON	POVRŠINA, m ²
A	Hodnik	Kamen	Poludisperz. boja	Poludisperz. boja	29,76
B	Lift	-	Beton	-	2,88
C	Stepenište	Kamen	Poludisperz. boja	Poludisperz. boja	13,85
UKUPNA NETO POVRŠINA ZAJEDNIČKIH PROSTORIJA					46,37

STAN 13 - TROSOBAN STAN					
BR	NAZIV PROSTORIJE	POD	ZID	PLAFON	POVRŠINA, m ²
1	Hodnik	Kamen	Poludisperz. boja	Poludisperz. boja	7,14
2	Dnevna soba	Parquet	Poludisperz. boja	Poludisperz. boja	30,19
3	Trpezarija	Parquet	Poludisperz. boja	Poludisperz. boja	13,87
4	Kuhinja	Kamen	Poludisperz. boja	Poludisperz. boja	5,46
5	WC	Kamen	Kamen	Poludisperz. boja	1,79
6	Kupatilo	Kamen	Kamen	Poludisperz. boja	4,55
7	Hodnik	Kamen	Poludisperz. boja	Poludisperz. boja	5,05
8	Spavaća soba	Parquet	Poludisperz. boja	Poludisperz. boja	17,43
9	Kupatilo	Kamen	Kamen	Poludisperz. boja	3,29
10	Spavaća soba	Parquet	Poludisperz. boja	Poludisperz. boja	17,02
11	Spavaća soba	Parquet	Poludisperz. boja	Poludisperz. boja	8,69
12	Terasa	Kamen	Poludisperz. boja	Poludisperz. boja	3,78
13	Terasa	Kamen	Poludisperz. boja	Poludisperz. boja	11,85
UKUPNA NETO POVRŠINA STANA					129,81

STAN 14 - JEDNOSOBAN STAN					
BR	NAZIV PROSTORIJE	POD	ZID	PLAFON	POVRŠINA, m ²
1	Hodnik	Kamen	Poludisperz. boja	Poludisperz. boja	5,65
2	Kupatilo	Kamen	Kamen	Poludisperz. boja	4,29
3	Kuhinja	Kamen	Poludisperz. boja	Poludisperz. boja	7,11
4	Dnevna i trpezarija	Parquet	Poludisperz. boja	Poludisperz. boja	27,79
5	Spavaća soba	Parquet	Poludisperz. boja	Poludisperz. boja	12,45
6	Terasa	Kamen	Poludisperz. boja	Poludisperz. boja	3,49
UKUPNA NETO POVRŠINA STANA					60,78

STAN 15 - DVOSOBAN STAN					
BR	NAZIV PROSTORIJE	POD	ZID	PLAFON	POVRŠINA, m ²
1	Hodnik	Kamen	Poludisperz. boja	Poludisperz. boja	5,49
2	Kupatilo	Kamen	Kamen	Poludisperz. boja	4,03
3	Kuhinja	Kamen	Poludisperz. boja	Poludisperz. boja	6,23
4	Dnevna i trpezarija	Parquet	Poludisperz. boja	Poludisperz. boja	34,14
5	Hodnik	Kamen	Poludisperz. boja	Poludisperz. boja	3,36
6	Kupatilo	Kamen	Kamen	Poludisperz. boja	4,83
7	Spavaća soba	Parquet	Poludisperz. boja	Poludisperz. boja	14,95
8	Spavaća soba	Parquet	Poludisperz. boja	Poludisperz. boja	14,10
9	Terasa	Kamen	Poludisperz. boja	Poludisperz. boja	3,70
UKUPNA NETO POVRŠINA STANA					90,83

STAN 16 - TROSOBAN STAN					
BR	NAZIV PROSTORIJE	POD	ZID	PLAFON	POVRŠINA, m ²
1	Hodnik	Kamen	Poludisperz. boja	Poludisperz. boja	4,37
2	Kuhinja	Kamen	Poludisperz. boja	Poludisperz. boja	6,12
3	Dnevna i trpezarija	Parquet	Poludisperz. boja	Poludisperz. boja	25,79
4	WC	Kamen	Kamen	Poludisperz. boja	2,97
5	Hodnik	Kamen	Poludisperz. boja	Poludisperz. boja	2,55
6	Kupatilo	Kamen	Kamen	Poludisperz. boja	4,37
7	Spavaća soba	Parquet	Poludisperz. boja	Poludisperz. boja	10,60
8	Spavaća soba	Parquet	Poludisperz. boja	Poludisperz. boja	16,80
9	Kupatilo	Kamen	Kamen	Poludisperz. boja	2,79
10	Spavaća soba	Parquet	Poludisperz. boja	Poludisperz. boja	13,77
11	Terasa	Kamen	Poludisperz. boja	Poludisperz. boja	3,61
12	Terasa	Kamen	Poludisperz. boja	Poludisperz. boja	4,44
UKUPNA NETO POVRŠINA STANA					98,12

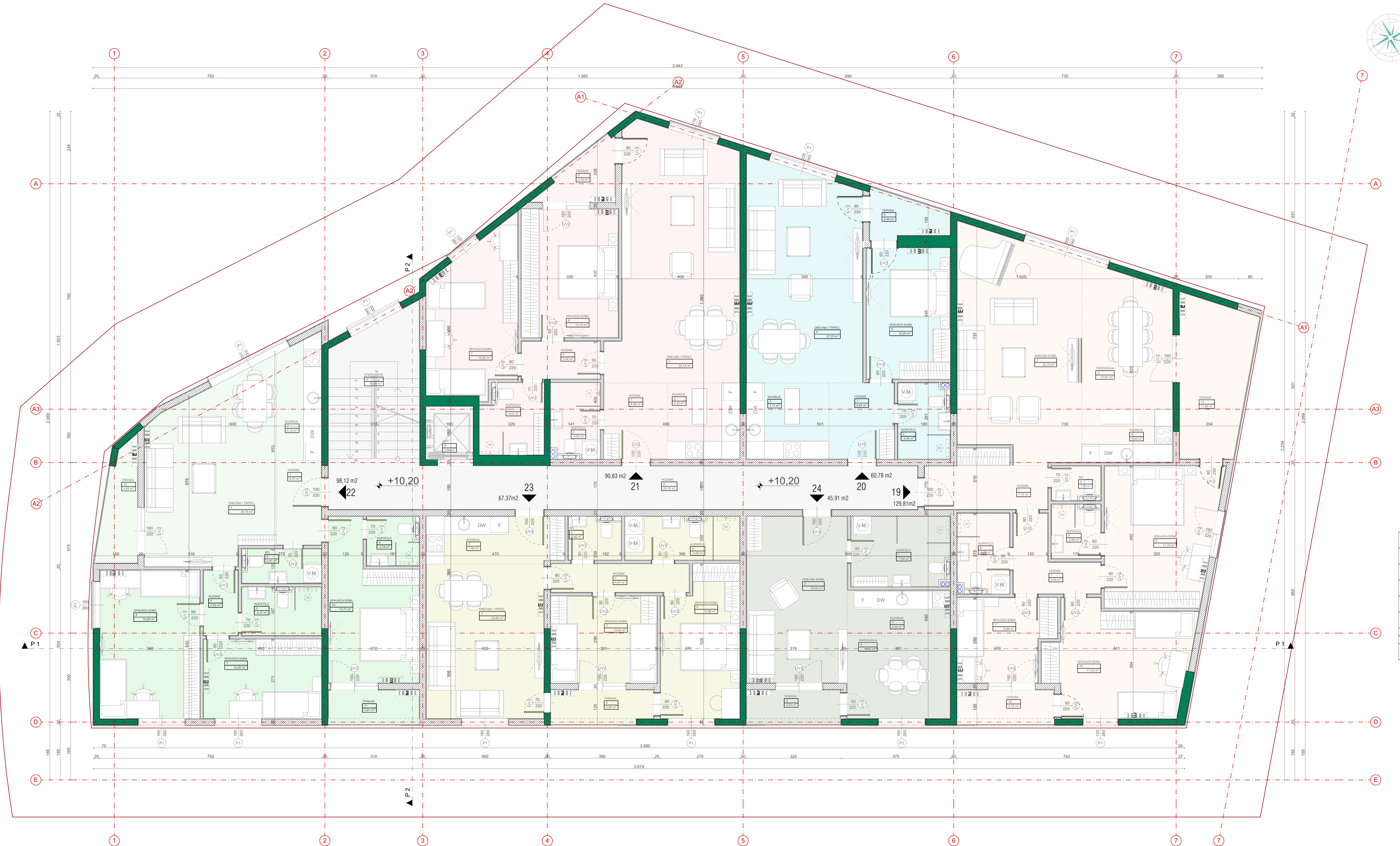
STAN 17 - DVOSOBAN STAN					
BR	NAZIV PROSTORIJE	POD	ZID	PLAFON	POVRŠINA, m ²
1	Hodnik	Kamen	Poludisperz. boja	Poludisperz. boja	4,47
2	Kuhinja	Kamen	Poludisperz. boja	Poludisperz. boja	7,36
3	Dnevna i trpezarija	Parquet	Poludisperz. boja	Poludisperz. boja	26,63
4	WC	Kamen	Kamen	Poludisperz. boja	2,46
5	Kupatilo	Kamen	Kamen	Poludisperz. boja	5,56
6	Spavaća soba	Parquet	Poludisperz. boja	Poludisperz. boja	12,68
7	Spavaća soba	Parquet	Poludisperz. boja	Poludisperz. boja	10,44
8	Terasa	Kamen	Poludisperz. boja	Poludisperz. boja	3,95
UKUPNA NETO POVRŠINA STANA					67,59

STAN 18 - JEDNOSOBAN STAN					
BR	NAZIV PROSTORIJE	POD	ZID	PLAFON	POVRŠINA, m ²
1	Hodnik	Kamen	Poludisperz. boja	Poludisperz. boja	3,84
2	Kuhinja	Kamen	Poludisperz. boja	Poludisperz. boja	4,21
3	Dnevna i trpezarija	Parquet	Poludisperz. boja	Poludisperz. boja	19,15
4	Kupatilo	Kamen	Kamen	Poludisperz. boja	3,83
5	Spavaća soba	Parquet	Poludisperz. boja	Poludisperz. boja	8,89
6	Terasa	Kamen	Poludisperz. boja	Poludisperz. boja	3,72
UKUPNA NETO POVRŠINA STANA					44,74

UKUPNA NETO POVRŠINA ZAJEDNIČKIH PROSTORIJA					46,37
UKUPNA NETO POVRŠINA STANOVA					491,83
UKUPNA NETO POVRŠINA DRUGOG SPRATA					538,20
UKUPNA BRUTO POVRŠINA DRUGOG SPRATA					616,19

	Zid od 20 cm - blok opeka
	AB platno, AB stub
	Zid od 9 cm - šuplja opeka
	Termo malter
	Linija urbanistička parcele
	Gravevinska linija
	Raster - osa
	Kota gotovog poda ±0,00

PROJEKTANT:		BAUER d.o.o.		INVESTITOR:		DARKO ŠIPIČIĆ	
Objekat MN - Mješovite namjene				Lokacija: Kat. parcela broj 2170/1 K.O. Podgorica II, UP 20, zona D, u zahvatu DUP-a "Nova Varoš Z"			
Glavni inženjer: Dobroviće Kmajić, dipl. inž. arh.		Vodja tehničke dokumentacije: Idejno rješenje		Dio tehničke dokumentacije: Arhitektura		Mjerstab: 1:50	
Odgovorni inženjer: Dobroviće Kmajić, dipl. inž. arh.		Prilog: Osnova drugog sprata		Bilješka: 6.		Bilješka: B. strana:	
Datum izrade: / M / P				Datum mijenja: / M / P			



OSNOVA TREĆEG SPRATA

LEGENDA POVRŠINA					
ZAJEDNIČKE PROSTORJE					
BR	NAZIV PROSTORJE	POD	ZID	PLAFON	POVRŠINA-m²
A	Hodnik	Kamen	Poludispež. boja	Poludispež. boja	29,76
B	Lift	-	Beton	-	2,88
C	Stepenište	Kamen	Poludispež. boja	Poludispež. boja	13,85
UKUPNA NETO POVRŠINA ZAJEDNIČKIH PROSTORJA					46,37

STAN 19 - TROSOBAN STAN					
BR	NAZIV PROSTORJE	POD	ZID	PLAFON	POVRŠINA-m²
1	Hodnik	Kamen	Poludispež. boja	Poludispež. boja	7,14
2	Dnevna soba	Parquet	Poludispež. boja	Poludispež. boja	30,19
3	Trpezarija	Parquet	Poludispež. boja	Poludispež. boja	13,87
4	Kuhinja	Kamen	Poludispež. boja	Poludispež. boja	5,46
5	WC	Kamen	Poludispež. boja	Poludispež. boja	1,79
6	Kupatilo	Kamen	Kamen	Poludispež. boja	4,55
7	Hodnik	Kamen	Poludispež. boja	Poludispež. boja	5,05
8	Spavaća soba	Parquet	Poludispež. boja	Poludispež. boja	17,43
9	Kupatilo	Kamen	Kamen	Poludispež. boja	2,89
10	Spavaća soba	Parquet	Poludispež. boja	Poludispež. boja	17,02
11	Spavaća soba	Parquet	Poludispež. boja	Poludispež. boja	8,69
12	Terasa	Kamen	Poludispež. boja	Poludispež. boja	3,78
13	Terasa	Kamen	Poludispež. boja	Poludispež. boja	11,95
UKUPNA NETO POVRŠINA STANA					129,81

STAN 20 - JEDNOSOBAN STAN					
BR	NAZIV PROSTORJE	POD	ZID	PLAFON	POVRŠINA-m²
1	Hodnik	Kamen	Poludispež. boja	Poludispež. boja	5,65
2	Kupatilo	Kamen	Kamen	Poludispež. boja	4,29
3	Kuhinja	Kamen	Poludispež. boja	Poludispež. boja	7,11
4	Dnevna i trpezarija	Parquet	Poludispež. boja	Poludispež. boja	27,79
5	Spavaća soba	Parquet	Poludispež. boja	Poludispež. boja	12,45
6	Terasa	Kamen	Poludispež. boja	Poludispež. boja	3,49
UKUPNA NETO POVRŠINA STANA					60,78

STAN 21 - DVOSOBAN STAN					
BR	NAZIV PROSTORJE	POD	ZID	PLAFON	POVRŠINA-m²
1	Hodnik	Kamen	Poludispež. boja	Poludispež. boja	5,49
2	Kupatilo	Kamen	Poludispež. boja	Poludispež. boja	4,83
3	Kuhinja	Kamen	Poludispež. boja	Poludispež. boja	6,23
4	Dnevna i trpezarija	Parquet	Poludispež. boja	Poludispež. boja	34,14
5	Hodnik	Kamen	Poludispež. boja	Poludispež. boja	3,36
6	Kupatilo	Kamen	Kamen	Poludispež. boja	4,83
7	Spavaća soba	Parquet	Poludispež. boja	Poludispež. boja	14,95
8	Spavaća soba	Parquet	Poludispež. boja	Poludispež. boja	14,10
9	Terasa	Kamen	Poludispež. boja	Poludispež. boja	3,70
UKUPNA NETO POVRŠINA STANA					90,83

STAN 22 - TROSOBAN STAN					
BR	NAZIV PROSTORJE	POD	ZID	PLAFON	POVRŠINA-m²
1	Hodnik	Kamen	Poludispež. boja	Poludispež. boja	4,31
2	Kuhinja	Kamen	Poludispež. boja	Poludispež. boja	6,12
3	Dnevna i trpezarija	Parquet	Poludispež. boja	Poludispež. boja	25,79
4	WC	Kamen	Kamen	Poludispež. boja	2,87
5	Hodnik	Kamen	Poludispež. boja	Poludispež. boja	2,95
6	Kupatilo	Kamen	Kamen	Poludispež. boja	4,37
7	Spavaća soba	Parquet	Poludispež. boja	Poludispež. boja	10,60
8	Spavaća soba	Parquet	Poludispež. boja	Poludispež. boja	16,80
9	Kupatilo	Kamen	Kamen	Poludispež. boja	2,79
10	Spavaća soba	Parquet	Poludispež. boja	Poludispež. boja	13,77
11	Terasa	Kamen	Poludispež. boja	Poludispež. boja	3,61
12	Terasa	Kamen	Poludispež. boja	Poludispež. boja	4,44
UKUPNA NETO POVRŠINA STANA					96,12

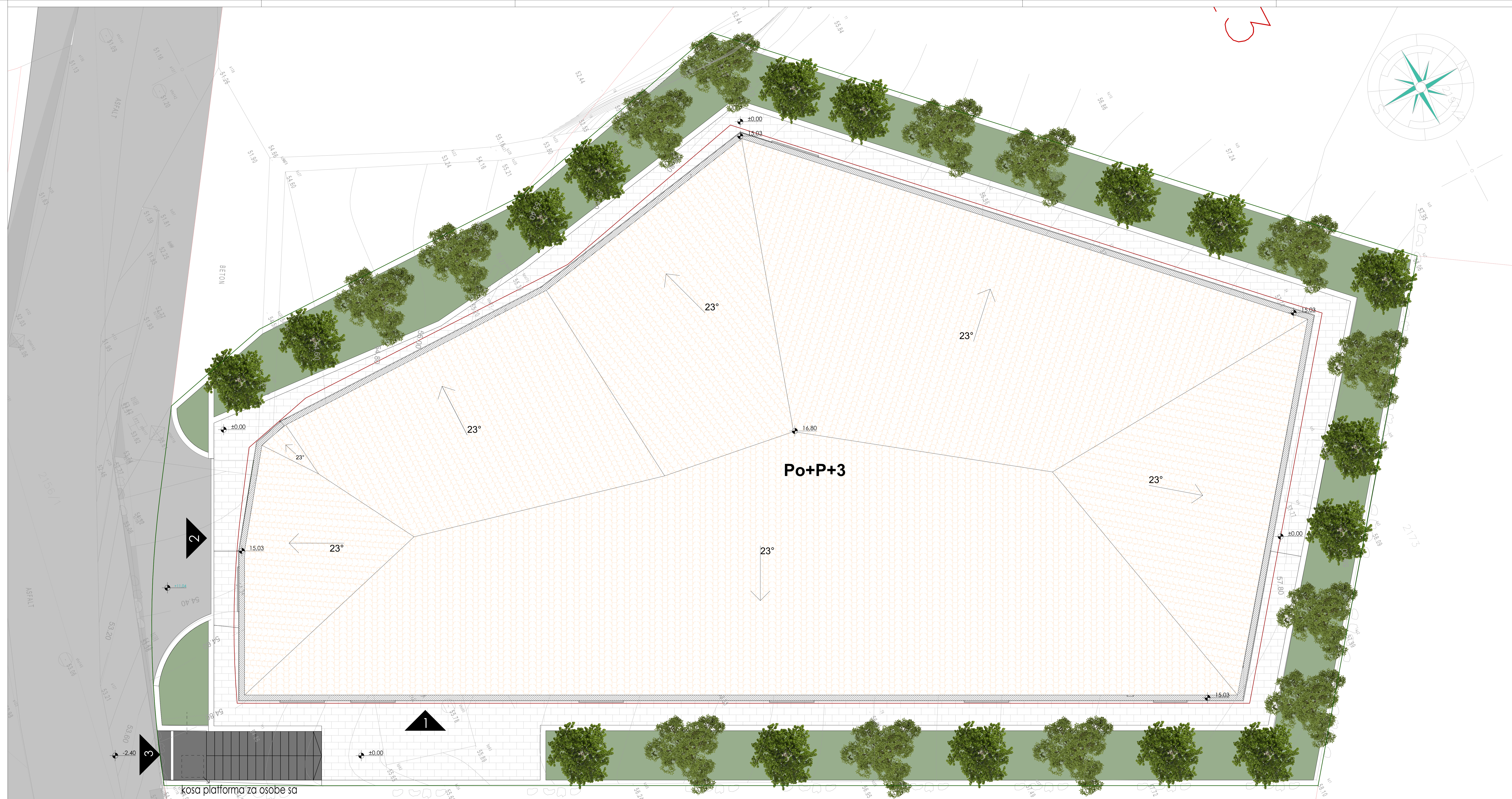
STAN 23 - DVOSOBAN STAN					
BR	NAZIV PROSTORJE	POD	ZID	PLAFON	POVRŠINA-m²
1	Hodnik	Kamen	Poludispež. boja	Poludispež. boja	4,47
2	Kuhinja	Kamen	Poludispež. boja	Poludispež. boja	7,36
3	Dnevna i trpezarija	Parquet	Poludispež. boja	Poludispež. boja	20,63
4	WC	Kamen	Kamen	Poludispež. boja	2,46
5	Kupatilo	Kamen	Kamen	Poludispež. boja	5,56
6	Spavaća soba	Parquet	Poludispež. boja	Poludispež. boja	15,68
7	Spavaća soba	Parquet	Poludispež. boja	Poludispež. boja	10,44
8	Terasa	Kamen	Poludispež. boja	Poludispež. boja	3,95
UKUPNA NETO POVRŠINA STANA					67,55

STAN 24 - GARSONJERA					
BR	NAZIV PROSTORJE	POD	ZID	PLAFON	POVRŠINA-m²
1	Kupatilo	Kamen	Kamen	Poludispež. boja	7,88
2	Dnevna soba	Parquet	Poludispež. boja	Poludispež. boja	19,92
3	Kuhinja	Kamen	Poludispež. boja	Poludispež. boja	5,30
4	Trpezarija	Parquet	Poludispež. boja	Poludispež. boja	9,99
5	Terasa	Kamen	Poludispež. boja	Poludispež. boja	3,72
UKUPNA NETO POVRŠINA STANA					45,91

UKUPNA NETO POVRŠINA ZAJEDNIČKIH PROSTORJA					46,37
UKUPNA NETO POVRŠINA STANOVA					493,00
UKUPNA NETO POVRŠINA TREĆEG SPRATA					539,37
UKUPNA BRUTO POVRŠINA					610,10

- Zid od 20 cm - blok opeka
- AB platno, AB stub
- Zid od 9 cm - šuplja opeka
- Termo malter
- Linija urbanistička parcele
- Građevinska linija
- Raster - osa
- ±0,00
- Kota gotovog poda

PROJEKTANT:		INVESTITOR:	
BAUER d.o.o.		DARKO ŠIPČIĆ	
Objekat: Dobrovoje Kmijajić, dipl. inž. arh.		Lokacija: Kat. parcela broj 2170/1 K.O. Podgorica II, UP 20, zona D, u zahvatu DUP-a "Nova Varoš Z"	
Glavni inženjer: Dobrovoje Kmijajić, dipl. inž. arh.		Vrsta tehničke dokumentacije: Idejno rješenje	
Odgovorni inženjer: Dobrovoje Kmijajić, dipl. inž. arh.		Obr. dokumentacija: Arhitektura	
Skala: 1:50		Arhitektura: 1:50	
Datum izrade: M/P		Datum molbe: M/P	
Prilog: Osnova trećeg sprata		Br. priloga: 7.	



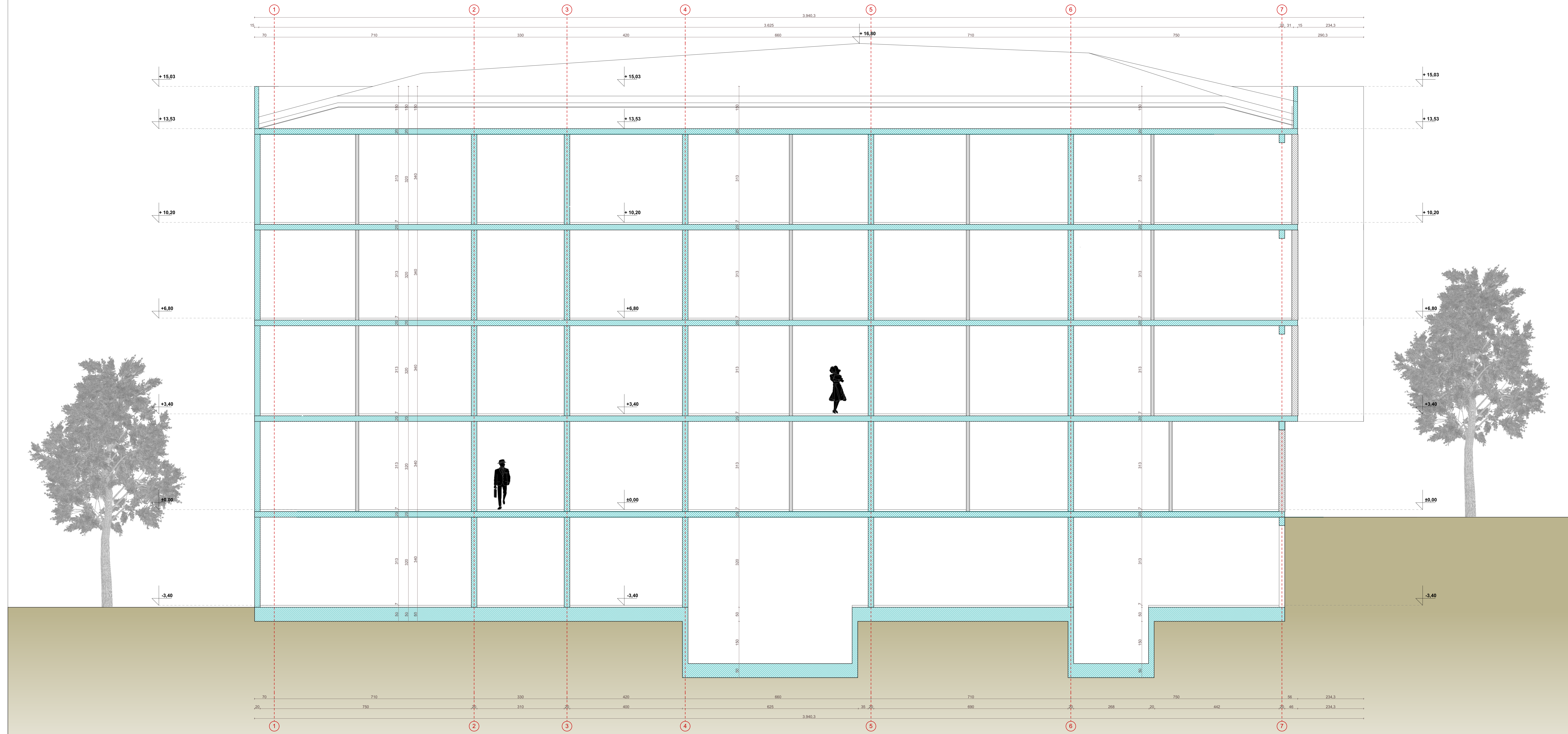
LEGENDA ULAZA	
	ULAZ U IGRADU
	ULAZ U GARAŽU
	PJEŠAČKI PRILAZ
LEGENDA POVRŠINA	
	KOLSKE POVRŠINE - ASFALT
	TROTOAR
	ZELENILO
	VISOKO I NISKO RASTINJE

UKUPNA NETO POVRŠINA OBJEKTA	2.128,51
UKUPNA BRUTO POVRŠINA OBJEKTA	2.411,74
UKUPNA NETO POVRŠINA OBJEKTA SA PODRUMOM	2.862,35
UKUPNA BRUTO POVRŠINA OBJEKTA SA PODRUMOM	3.129,74

PROJEKTANT: BAUER D.O.O.	INVESTITOR: DARKO ŠIPČIĆ
Objekat: Objekat MN - Mješovite namjene	Lokacija: Kat.parcela broj 2170/1 K.O. Podgorica II, UP 20, zona D,u zahvatu DUP-a "Nova Varoš Z"
Glavni inženjer: Dobrovoje Krnjajić, dipl. inž. arh.	Vrsta tehničke dokumentacije: Idejno rješenje
Odgovorni inženjer: Dobrovoje Krnjajić, dipl. inž. arh.	Dr. tehničke dokumentacije: Arhitektura
Saradnik:	Prilog: Osnova krovne ravni
Datum izrade / M.P.	Datum molbe / M.P.
	8.

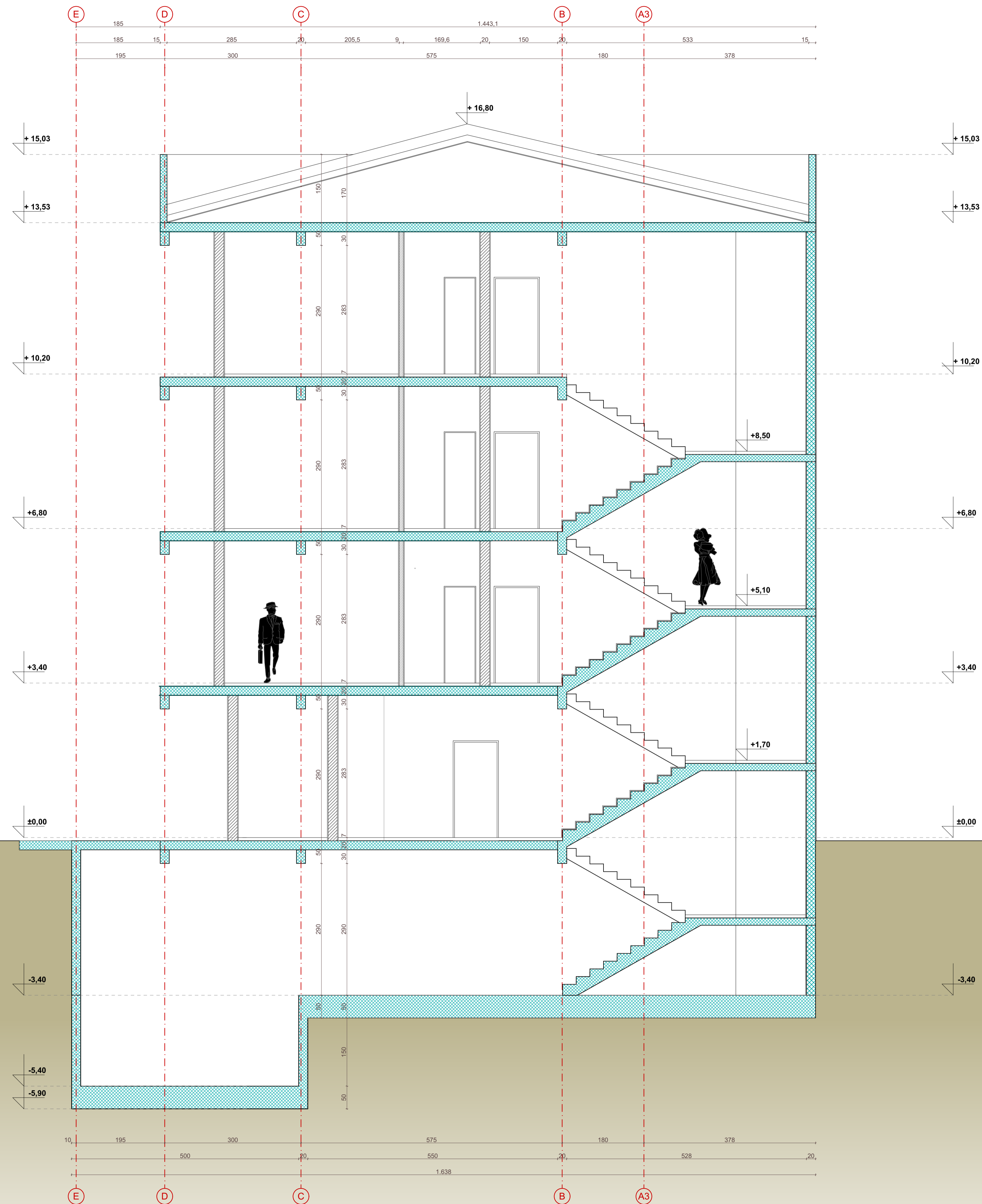
kosa platforma za osobe sa posebnim potrebama


PRESJEK A-A



PROJEKTANT:  BAUER d.o.o.		INVESTITOR: DARKO ŠIPIČIĆ	
Objekat: Objekat MN - Mješovite namjene		Lokacija: Kat. parcela broj 2170/1 K.O. Podgorica II, UP 20, zona D, u zahvatu DUP-a "Nova Varoš Z"	
Glavni inženjer: Dobrivoje Krnjajić, dipl. inž. arh.		Vrsta tehničke dokumentacije: Idejno rješenje	
Odgovorni inženjer: Dobrivoje Krnjajić, dipl. inž. arh.		Disciplinska dokumentacija: Arhitektura	
Saradnik:		Skala: 1:50	
Datum izrade / M.P.		Datum revizije / M.P.	

PRESJEK B-B

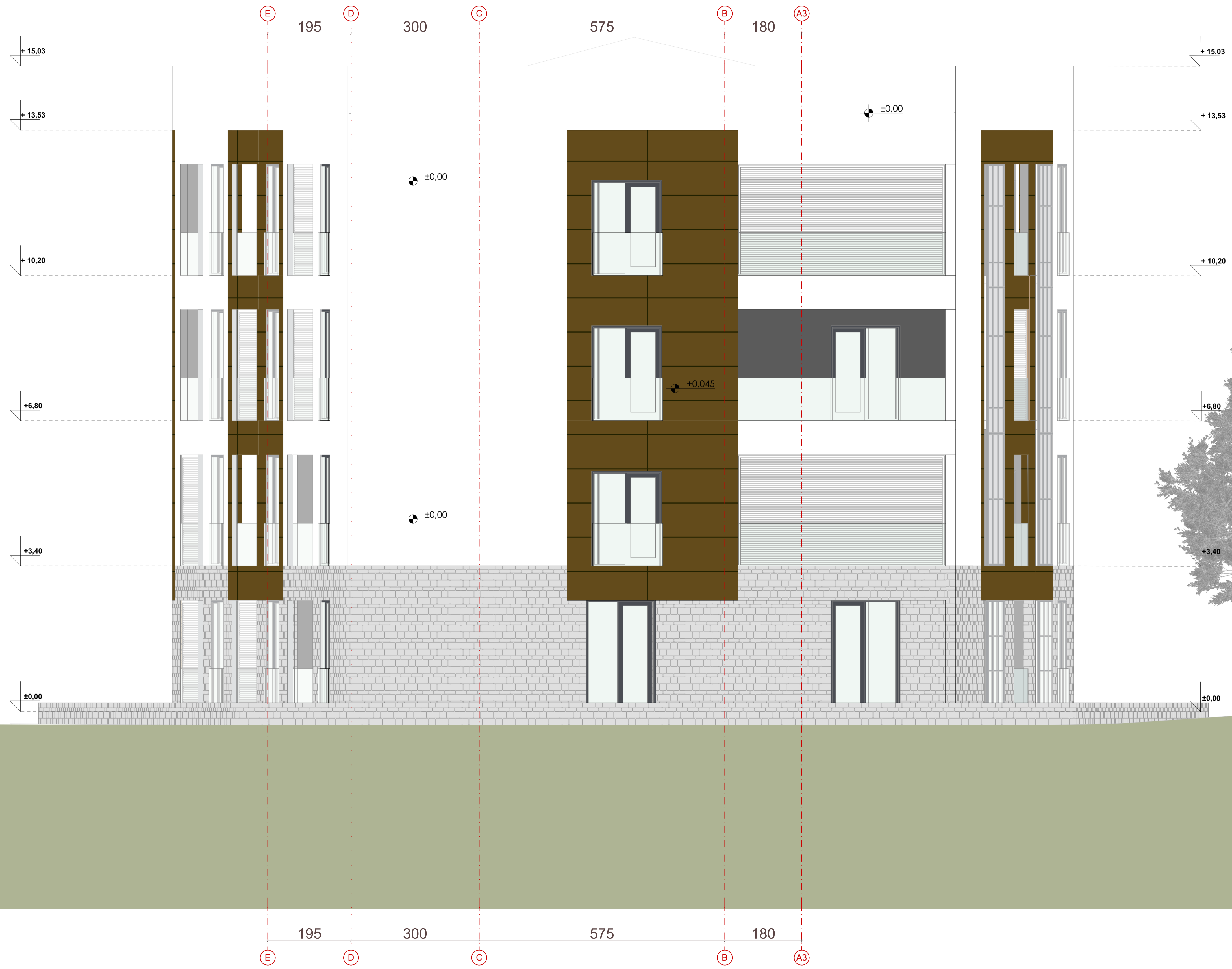


PROJEKTANT: 		INVESTITOR: DARKO ŠIPČIĆ	
Objekat: Objekat MN -Mješovite namjene		Lokacija: Kat.parcela broj 2170/1 K.O. Podgorica II, UP 20, zona D,u zahvatu DUP-a "Nova Varoš 2"	
Glavni inženjer: Dobrivoje Krnjajić, dipl. inž. arh.		Vrsta tehničke dokumentacije: Idejno rješenje	
Odpovorni inženjer: Dobrivoje Krnjajić, dipl. inž. arh.		Dispozicija dokumentacije: Arhitektura	Skala: 1:50
Saradnici:		Prilog: Presjek B-B	Br. priloga: 10.
Datum izrade I.M.P.		Datum revizije I.M.P.	



PROJEKTANT: 		INVESTITOR: DARKO ŠIPČIĆ	
Objekat: Objekat MN -Mješovite namjene		Lokacija: Kat.parcela broj 2170/1 K.O. Podgorica II, UP 20, zona D,u zahvatu DUP-a "Nova Varoš Z"	
Glavni inženjer: Dobrivoje Krnjajić, dipl. inž. arh.		Wsp. tehničke dokumentacije: Idejno rješenje	
Odpovorni inženjer: Dobrivoje Krnjajić, dipl. inž. arh.		Dis. tehničke dokumentacije: Arhitektura	
Saradnici:		Prilog: Jugo-istočna fasada	Šifra priloga: 11.
Datum izrade / M.P.		Datum molbe / M.P.	

SJEVERO-ISTOČNA FASADA



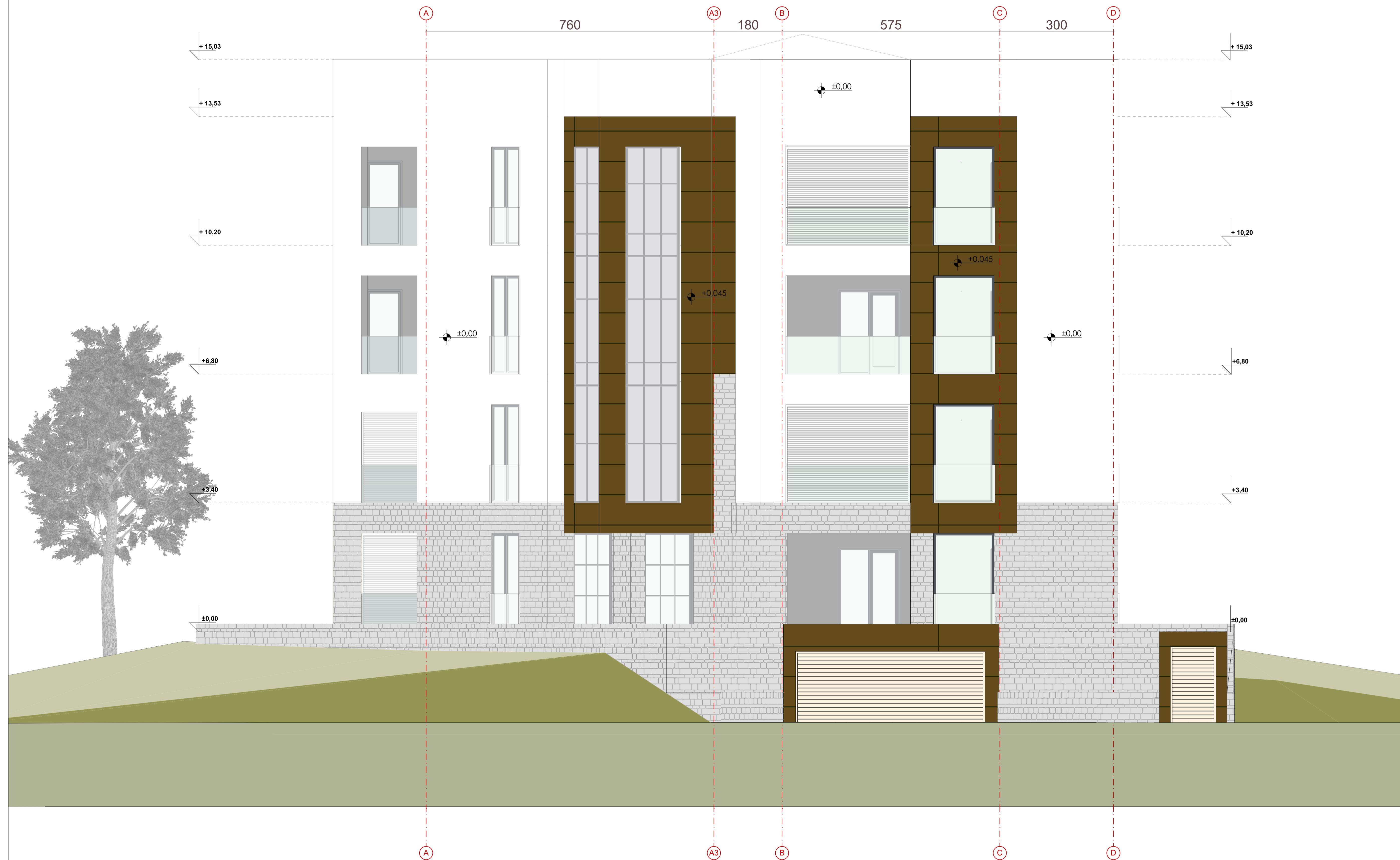
PROJEKTANT: 		INVESTITOR: DARKO ŠIPČIĆ	
Objekat: Objekat MN -Mješovite namjene		Lokacija: Kat.parcela broj 2170/1 K.O. Podgorica II, UP 20, zona D,u zahvatu DUP-a "Nova Varoš 2"	
Glavni inženjer: Dobrivoje Krnjajić, dipl. inž. arh.		Vrsta tehničke dokumentacije: Idejno rješenje	
Odgovorni inženjer: Dobrivoje Krnjajić, dipl. inž. arh.		Disiplinarna dokumentacija: Arhitektura	Skala: 1:50
Saradnici:		Prilog: Sjevero-istočna fasada	Br. stranice: 12.
Datum izrade / M.P.		Datum revizije / M.P.	

SJEVERO-ZAPADNA FASADA



PROJEKTANT: 		INVESTITOR: DARKO ŠIPIČIĆ	
Objekat: Objekat MN -Mješovite namjene		lokacija: Kat.parcela broj 2170/1 K.O. Podgorica II, UP 20, zona D, u zahvatu DUP-a "Nova Varoš 2"	
Glavni inženjer: Dobrivoje Krnjajić, dipl. inž. arh.	Vrsta tehničke dokumentacije: Idejno rješenje	Mjeršnica: 1:50	
Odgovorni inženjer: Dobrivoje Krnjajić, dipl. inž. arh.	Naziv tehničke dokumentacije: Arhitektura	Broj stranica: 13	
Saradnik:	Prilog: Sjevero-zapadna fasada	Datum izrade / M.P.	
Datum izrade / M.P.		Datum revizije / M.P.	

JUGO-ZAPADNA FASADA



PROJEKTANT: 		INVESTITOR: DARKO ŠIPČIĆ	
Objekat: Objekat MN -Mješovite namjene		Lokacija: Kat.parcela broj 2170/1 K.O. Podgorica II, UP 20, zona D,u zahvatu DUP-a "Nova Varoš 2"	
Glavni inženjer: Dobrivoje Krnjajić, dipl. inž. arh.		Wzda tehničke dokumentacije: Idejno rješenje	
Odpovorni inženjer: Dobrivoje Krnjajić, dipl. inž. arh.		Dio tehničke dokumentacije: Arhitektura	Razmjera: 1:50
Saradnici:		Prilog: Jugo-zapadna fasada	Br. priloga: 14.
Datum izrade i M.P.		Datum revizije i M.P.	



U R301 Revija Bar

Brza hrana Mr. Grill

Ortopedija Aligrudić

Hotel Ambassador

Veka Đurovića















