

OBRAZAC 1

elektronski potpis projektanta	elektronski potpis revidenta
--------------------------------	------------------------------

INVESTITOR ¹	SIMONVIĆ ZORAN
OBJEKAT ²	Objekat porodičnog stanovanja - individualno stanovanje, Pr
LOKACIJA ³	Katastarska parcela broj 4328/76, KO Podgorica II, Urbanistička parcela UP 140, zona A, DUP "Zagorič 5"
VRSTA TEHNIČKE DOKUMENTACIJE ⁴	IDEJNO ARHITEKTONSKO RJEŠENJE
PROJEKTANT ⁵	„KAT“ doo Nikšić, 6. CRNOGORSKE BRIGADE T-17, Nikšić
ODGOVORNO LICE ⁶	Tomo Knežević spec.sci.grad.
GLAVNI INŽENJER ⁷	Dragutin Miličić spec.sci.arh.

¹ Naziv/ime investitora

² Naziv projektovanog objekta

³ Mjesto građenja, planski dokument, urbanistička parcela, katastarska parcela

⁴ Idejno rješenje, idejni projekat, glavni projekat odnosno projekat izvedenog objekta projekat (ako je u pitanju naslovna strana cjelokupne tehničke dokumentacije)

⁵ Naziv privrednog društva, pravnog lica odnosno preduzetnika koji je izradio tehničku dokumentaciju

⁶ Ime odgovornog lica u privrednom društvu, pravnom licu odnosno ime i prezime preduzetnika

⁷ Ime i prezime glavnog inženjera.

S A D R Ž A J

IDEJNOG ARHITEKTONSKOG RJEŠENJA

D1. OPŠTA DOKUMENTACIJA

- UGOVOR O IZRADI PROJEKTNE DOKUMENTACIJE
- DOKAZ O SVOJSTVU INVESTITORA
- RJEŠENJE O REGISTRACIJI PREDUZEĆA ZA PROJEKTOVANJE
- LICENCA PREDUZEĆA ZA PROJEKTOVANJE
- POLISA OSIGURANJA OD ODGOVORNOSTI PREDUZEĆA ZA PROJEKTOVANJE
- RJEŠENJE O IMENOVANJU GLAVNOG INŽENJERA
- IZJAVA GLAVNOG INŽENJERA

D2. URBANISTIČKO – TEHNIČKI USLOVI

D3. PROJEKTNII ZADATAK

D4. TEKSTUALNA DOKUMENTACIJA

1. Tehnički opis

D5. GRAFIČKA DOKUMENTACIJA

1. ŠIRA SITUACIJA
2. SITUACIJA
3. OSNOVA TEMELJA
4. OSNOVA PRIZEMLJA
5. OSNOVA KROVNE KONSTRUKCIJE
6. OSNOVA KROVNE RAVNI
7. PRESJEK 1-1
8. IZGLEDI 1 i 2
9. IZGLEDI 3 i 4
10. 3D PRIKAZI
11. 3D PRIKAZI INKORPORIRANI U POSTOJEĆE STANJE

D1. OPŠTA DOKUMENTACIJA

UGOVOR O PROJEKTOVANJU

broj: 03/22
datum: 11.03.2022.

UGOVOR O PROJEKTOVANJU

Ugovorne strane:

INVESTITOR: SIMONOVIĆ ZORAN, Budva u daljem tekstu "Investitor"

PROJEKTANT: "KAT" d.o.o. - Nikšić,

u daljem tekstu "Projektant", koga zastupa direktor Knežević Tomo, spec.sci.građ.

Predmet ugovora : Izrada IDEJNOG REŠENJA – Objekat porodičnog stanovanja – *Individualno stanovanje, Pr*, na lokaciji *Katastarska parcela broj 4328/76, KO Podgoricall, odnosno na Urbanističkoj parceli broj UP 140, zona A u buhvatu DUP-a "ZAGORČ 5", Podgorica.*

Član 1. Projektant se obavezuje da će projektna dokumentacija biti obrađena u svemu prema odobrenim urbanističko-tehničkim uslovima, Projektnom programu Investitora, kao i važećem Zakonu o planiranju prostora i izgradnji objekata ("Sl.list CG" br.64/17), kao i Pravilnika o načinu izrade I sadržini tehničke dokumentacije.

Član 2. Projektant se obavezuje da Investitoru isporuči predmetnu projektnu dokumentaciju u roku I sadržaju prema Ponudi za izradu projektno-tehničke dokumentacije, usvojenoj od strane Investitora.

Član 3. Projektant se obavezuje da će, nakon provjere ispravnosti i tačnosti tehničke dokumentacije od strane predstavnika, koga odredi Investitor, postupiti po svim eventualnim primjedbama u predviđenom roku najviše od 3 dana, nakon čega će obje strane potpisati akt o primopredaji Projekta i ispunjavanju međusobnih obaveza.

Član 4. Pravo korištenja nad Projektom pripada Investitoru od momenta potpisivanja akta o primopredaji dokumentacije i izmirivanju međusobnih obaveza proisteklih ovim Ugovorom,

Član 5. Investitor će za izvršene ugovorene obaveze isplatiti Projektantu vrijednost projekta prema usvojenoj Ponudi

Član 6. Investitor se obavezuje da izvrši plaćanje za navedenu uslugu izrade Projekta po slijedećoj dinamici:

1. avansnom situacijom20% + PDV prije početka izrade Projekta

2. okončanom situacijom...80% + PDV, nakon završetka i primopredaje Projekta

Član 7. Projektovanje navedenih djelova projekta (idejno rješenje) izvelo bi se u skladu sa važećim pravilnicima.

- Arhitektura

Član 8. Prema Ponudi Projektanta, rok izrade projektna dokumentacije je: 40 dana od uplate avansa.

Član 9. U slučaju zakašnjenja Projektanta (svojom krivicom) u odnosu na ugovorene rokove, Investitor ima pravo naplate penala – u iznosu 0,1% vrijednosti posla za svaki dan zakašnjenja, pri čemu ukupna odbijena vrijednost ne može preći 10% vrijednosti posla (uvećana za PDV).

Član 10. Autorsko pravo na tehničku dokumentaciju po ovom Ugovoru pripada Projektantu, a Investitor je može koristiti prema uslovima iz Zakona o planiranju prostora i izgradnji objekata ("Sl.list CG" br.64/17).

Član 11. Sva sporna pitanja rješavati će se direktnim dogovorom Investitora i Projektanta, ili preko Arbitražne komisije. Ukoliko se eventualni spor ne može na ovaj način riješiti, ugovara se nadležnost Privrednog suda u Podgorici.

IDEJNO RJEŠENJE

Član 12. Ovaj Ugovor je pravno valjano zaključen i potpisan od strane označenih ovlašćenih predstavnika ugovornih strana u 4 (četiri) istovjetna primjerka, od kojih po 2 (dva) za svaku ugovornu stranu.


INVESTITOR: SIMONVIĆ ZORAN, Budva

.....

PROJEKTANT:
“KAT” d.o.o. Nikšić
Knežević Tomo, spec.sci.građ. – odgovorno lice

.....

DOKAZ O SVOJSTVU INVESTITORA



17600000089
101-919-12235/2022

**UPRAVA ZA KATASTAR
I DRŽAVNU IMOVINU**

CRNA GORA

**PODRUČNA JEDINICA
PODGORICA**

Broj: 101-919-12235/2022
Datum: 16.03.2022.
KO: PODGORICA II

Na osnovu člana 173 Zakona o državnom premjeru i katastru nepokretnosti ("Sl. list RCG" br. 29/07, "Sl. list CG" br. 73/10, 032/11, 040/11, 043/15, 037/17 i 17/18), postupajući po zahtjevu SEKRET ZA URBAN 101-917/22-233, , za potrebe izdaje se

LIST NEPOKRETNOSTI 5852 - PREPIS


Podaci o parcelama									
Broj	Podbroj	Broj zgrade	Plan Skica	Datum upisa	Potes ili ulica i kućni broj	Način korišćenja Osnov sticanja	Bon. klasa	Površina m ²	Prilog
4328	76		40 6	16/08/2021	KRNJEVINE	Sume I. klase KUPOVINA		333	1.90
Ukupno								333	1.90

Podaci o vlasniku ili nosiocu			
Matični broj - ID broj	Naziv nosioca prava - adresa i mjesto	Prava	Obim prava
2110966274015 0	SIMONVIĆ MIOMIR ZORAN LAZI BB BUDVA Budva 0	Svojina	1/1


Ne postoje tereti i ograničenja.

Taksa naplaćena na osnovu Tarifnog broja 1, Zakona o administrativnim taksama ("Sl. list CG, br. 18/19) u iznosu od 0 eura. Naknada za korišćenje podataka premjera, katastra nepokretnosti i usluga, naplaćena na osnovu člana 174 Zakona o državnom premjeru i katastru nepokretnosti ("Sl. list RCG" br. 29/07, "Sl. list CG" br. 73/10, 032/11, 040/11, 043/15, 037/17 i 17/18) u iznosu od 0 eura.

Ovlašćeno lice:



Slavica Bobić, dipl. prav



Datum i vrijeme: 16.03.2022. 14:02:14 1 / 1





**IZVOD IZ CENTRALNOG REGISTRA PRIVREDNIH
SUBJEKATA PORESKE UPRAVE**

Registarski broj 5 - 0874843 / 001
PIB: 03241874

Datum registracije: 13.02.2019.

DOO "KAT" ZA PROJEKTOVANJE I INŽENJERING - NIKŠIĆ

Broj važeće registracije: /001

Skraćeni naziv: KAT
Telefon: +38269279042
eMail: tomoknezevic.nk@gmail.com
Datum zaključivanja ugovora: 11.02.2019.
Datum donošenja Statuta: 11.02.2019.
Adresa glavnog mjesta poslovanja: 6. CRNOGORSKE BRIGADE BR. T-17 NIKŠIĆ
Adresa za prijem službene pošte: 6. CRNOGORSKE BRIGADE BR. T-17 NIKŠIĆ
Adresa sjedišta: 6. CRNOGORSKE BRIGADE BR. T-17 NIKŠIĆ
Pretežna djelatnost: 7112 Inženjerske djelatnosti i tehničko savjetovanje
Obavljanje spoljno-trgovinskog poslovanja: NIJE UNEŠENO
Oblik svojine: Privatna
Porijeklo kapitala: Domaći
Upisani kapital: 1,00Euro (Novčani 1,00Euro, nenovčani 0,00Euro)

OSNIVAČI:

TOMO KNEŽEVIĆ 1308985260042 CRNA GORA

Uloga: Osnivač

Udio: 100% Adresa: 6. CRNOGORSKE BRIGADE T-17 NIKŠIĆ CRNA GORA

LICA U DRUŠTVU:

TOMO KNEŽEVIĆ 1308985260042 CRNA GORA

Adresa: 6. CRNOGORSKE BRIGADE T-17 NIKŠIĆ CRNA GORA

Uloga: Izvršni direktor

Ovlašćenja u prometu: Neograničeno ()

Ovlašćen da djeluje: POJEDINAČNO ()

Izdato: 26.02.2019 godine u 12:27h

MP

Načelnik

Slavica Đurđević





CRNA GORA

MINISTARSTVO ODRŽIVOG RAZVOJA
I TURIZMA

DIREKTORAT ZA INSPEKCIJSKI NADZOR I LICENCIRANJE
Direkcija za licence, registar i drugostepeni postupak
Broj: UPI 107/7- 103/2
Podgorica, 05.03.2019. godine

» KAT » D.O.O.

Ulica 6. Crnogorske brigade T-17
NIKŠIĆ

U prilogu ovog dopisa, dostavlja Vam se rješenje, broj i datum gornji.

OVLAŠĆENO SLUŽBENO LICE
Pavicević Nataša



Dostavljeno:

-Naslovu;

-a/a.

IV Proleterske brigade broj 19, 81000 Podgorica
Tel: (+382)20 446 279 (+382)20 446 316 (+382); Fax: (+382)20 446-215
Web: www.mrt.gov.me

MINISTARSTVO ODRŽIVOG RAZVOJA I TURIZMA
DIREKTORAT ZA INSPEKCIJSKI NADZOR
I LICENCIRANJE
Direkcija za licence, registar i drugostepeni postupak
Broj: UPI 107/7-103/2
Podgorica, 05.03.2019. godine

Ministarstvo održivog razvoja i turizma, rješavajući po zahtjevu » KAT » D.O.O iz Nikšića, za izdavanje licence projektanta i izvođača radova, na osnovu člana 135 st. 1 i 2 Zakona o planiranju prostora i izgradnji objekata ("Službeni list Crne Gore" br. 64/17) i člana 46 stav 1 Zakona o upravnom postupku ("Službeni list Crne Gore" br. 56/14, 20/15, 40/16 i 37/17), donosi

R J E Š E N J E

1. IZDAJE SE » KAT » D.O.O iz Nikšića, LICENCA projektanta i izvođača radova.
2. Ova Licenca se izdaje na 5 (pet) godina.

O b r a z l o ž e n j e

Aktom, br.UPI 107/7-103/1 od 18.02.2018.godine » KAT » D.O.O iz Nikšića, obratilo se ovom ministarstvu zahtjevom za izdavanje licence projektanta i izvođača radova.

Uz zahtjev imenovano privredno društvo, dostavilo je ovom ministarstvu sledeće dokaze:

Rješenje Ministarstva održivog razvoja i turizma, broj UPI 107/7-1013/2 od 23.04.2018.godine, kojim je Knežević Tomu, Spec.Sci.građevinarstva, iz Nikšića, izdata licenca ovlašćenog inženjera za obavljanje djelatnosti izrade tehničke dokumentacije i građenje objekta; Ugovor o radu, zaključen između » KAT » D.O.O. iz Nikšića, kao poslodavca i Knežević Toma, Spec.Sci.građevinarstva, iz Nikšića, gdje je utvrđeno da je imenovani zasnovao radni odnos na neodređeno vrijeme u trajanju od 40 časova nedeljno; Izvod iz Centralnog Registra Privrednih subjekata Poreske uprave za imenovano privredno društvo, Registarski broj: 50874843, sa šifrom pretežne djelatnosti: 7112: Inženjerske djelatnosti i tehničko savjetovanje.

Ministarstvo održivog razvoja i turizma, razmotrilo je podnijeti zahtjev pa je odlučilo kao u dispozitivu ovog rješenja, a ovo sa sledećih razloga:

Naime, članom 122. stav 1. Zakona o planiranju prostora i izgradnji objekata («Službeni list Crne Gore» br. 64/17), propisano je da privredno društvo koje izrađuje tehničku dokumentaciju (projektant), odnosno privredno društvo koje gradi objekat (izvođač radova), dužno je da za obavljanje djelatnosti izrade tehničke dokumentacije dijela tehničke dokumentacije, odnosno građenje ili izvođenje pojedinih radova ovlašćeni inženjer može da bude fizičko lice koje obavlja poslove izrade tehničke dokumentacije odnosno građenje ili izvođenje pojedinih vrsta radova na građenju objekta, ima najmanje jednog zaposlenog ovlašćenog inženjera po vrsti projekta, koji izrađuje i to: arhitektonski,

građevinski, elektrotehnički i mašinski projekat, odnosno vrsti radova koje izvodi na osnovu tih projekata. Stavom 2 istog člana Zakona, propisano je da obavljanje pojedinih poslova iz stava 1 ovog člana, projektant, odnosno izvođač radova može da obezbijedi na osnovu zaključenog ugovora sa drugim privrednim društvom koje ima zaposlenog ovlaštenog inženjera za određenu vrstu projekta, odnosno radova.

Članom 3. stav 1. tačka 3. Pravilnika o načinu i postupku izdavanja, mirovanja licence i načinu vođenja registara licenci („Službeni list Crne Gore „ br. 79/17), utvrđene su vrste licenci, a između ostalih i licenca projektanta i izvođača radova, koja se izdaje privrednom društvu za obavljanje djelatnosti izrade tehničke dokumentacije i građenje objekta.

Članom 5. stav 1. tač. 1-2. Pravilnika, utvrđeno je da se u postupku izdavanja licence projektanta, odnosno izvođača radova, provjerava: 1) da li podnosilac zahtjeva u radnom odnosu ima zaposlenog ovlaštenog inženjera i licencu ovlaštenog inženjera.

Članom 137. stav 2. Zakona, propisano je da se licenca za privredno društvo, izdaje se na pet godina.

Rješavajući po predmetnom zahtjevu, a na osnovu uvida u dostavljene dokaze, ovo ministarstvo nalazi, da su se u konkretnoj pravnoj stvari stekli uslovi za primjenu čl. 122 stav 1. i 135 stav 2. Zakona o planiranju prostora i izgradnji objekata, a u vezi čl 3 stav 1 tač. 1 i čl. 4 Pravilnika o načinu i postupku izdavanja, mirovanja licence i načinu vođenja registara licenci.

Saglasno izloženom, riješeno je kao u dispozitivu ovog rješenja.

UPUTSTVO O PRAVNOJ ZAŠTITI: Protiv ovog rješenja može se pokrenuti upravni spor tužbom kod Upravnog suda Crne Gore u roku od 20 dana od dana prijema istog.

OVLAŠĆENO SLUŽBENO LICE
Nataša Pavičević





OBNOVA / ZAMENA POLISE:	
pol-00142473	
Tip obnove:	Obnova
Broj ponude:	PON-004814/22

POLISA - RAČUN POL-00168722

Zastupnik:	Ristić Slavica, 81-002		
Ugovarač			
Naziv	KAT DOO	MB	03241874
Adresa	6. CRNOGORSKE BRIGADE T-17, 81400 NIKŠIĆ_GRAD, Crna Gora	Telefon	
Trajanje:	Godišnje osiguranje		
Period osiguranja	27.02.2022 (24:00) - 27.02.2023 (24:00)	Period obračuna	27.02.2022 - 27.02.2023
<p>Predmet osiguranja: Profesionalna odgovornost projektanata: Osiguranje pokriva odštetne zahtjeve naručioca usluga ili trećih lica, uključujući i direktne finansijske gubitke/štete, koji su posljedica stručne greške osiguranika koji posjeduje licencu projektanta i izvođača radova izdatu od strane Ministarstva održivog razvoja i turizma broj:UPI 107/7-103/2, pri obavljanju djelatnosti izrade projektne (tehničke) dokumentacije, a za koje osiguranik odgovara na osnovu zakona u skladu sa uslovima osiguranja. Vrsta projektovanja:građevinsko Planirani godišnji prihod:100.000</p>			
Vrsta osiguranja:	Osiguranje od projektantske odgovornosti	Šifra:	1310
Osiguranik			
Naziv	KAT DOO	MB	03241874
Adresa	6. CRNOGORSKE BRIGADE T-17, 81400 NIKŠIĆ_GRAD, Crna Gora	Telefon	
Suma osiguranja			
Uloga	Način ugovaranja		Iznos
Jedinstvena suma osiguranja	Na sumu osiguranja		100.000,00
Franšiza			
Franšiza	Odbitna franšiza iznosi 10% od priznate štete ali najmanje 500 EUR		
Obračun za predmet			
Premija			270,00
Popust za nemanje šteta u poslednje tri godine			-27,00
Komercijalni popust 10%			-24,30
Popust za jednokratno plaćanje premije			-21,87
Ukupna premija bez poreza			196,83
Porez na premiju			17,71
Ukupna premija sa porezom			214,54
Osiguravajuće pokrće važi za područje Crne Gore			
Osiguranje je zaključeno bez garantnog roka			
Osiguranje je zaključeno u skladu sa Opštim uslovima za osiguranje odgovornosti projektanata koji su usvojeni 24.05.2018.god. (OU-ODPRK-05/18) i koji su sastavni dio ugovora o osiguranju.			
Polisa se smatra računom. Oslobođeni plaćanja PDV-a po članu 27. zakona o PDV-u. Osiguravač zadržava pravo ispravke računске ili neke druge greške učinjene od strane zastupnika. Obaveza osiguravača iz ugovora o osiguranju počinje po isteku 24-og časa dana koji je u ugovoru o osiguranju naveden kao početak osiguranja, ali nikako prije isteka 24-og časa dana kada je Ugovarač osiguranja uplatio ugovorenu premiju u cjelosti ili prvu ratu premije osiguranja, a prestaje 24-og časa onog dana koji je u ugovoru označen kao istek osiguranja.			
Na međusobne odnose ugovarača osiguranja/osiguranika i osiguravača koji nijesu definisani ugovorom o osiguranju primjenjuju se odredbe Zakona o obligacionim odnosima.			
Potpisom polise ugovarač osiguranja potvrđuje da je primio Uslove zaključenog osiguranja.			
Osiguranje je zaključeno u skladu sa Klauzulom za isključenje odgovornosti u slučaju pandemije koja je usvojena dana 23.02.2021. godine (KL-ISKPAND-02/21) i koja je sastavni dio polise osiguranja.			
Ugovarač osiguranja je dužan da plati premiju u cjelosti prilikom zaključenja ugovora o osiguranju.			
Ukupna isplata odšteta za sve osigurane slučajeve koji se dese u jednoj godini limitirana je iznosom sume osiguranja (godišnji agregat)			

POLISA: POL-00168722

Datum štampe: 23.02.2022 13:23

Akcionarsko društvo Sava osiguranje. Adresa sjedišta: ul. Svetlane Kane Radević br.1. 81000 Podgorica, Crna Gora; E-mail: info@sava.co.me; Website: www.sava.co.me
 Call center: +382 (0) 20 40 30 20 Žiro račun: Nib banka 530-12245-41, Erste banka 540-394-30, Hipotekarna banka 520-528105-61
 PDV: 30/31-04077-8 M.B. 02303388 CRPS reg. br. 40004670

Strana 1 od 2



UKUPAN OBRAČUN	
Ukupna premija bez poreza	196,83
Porez na premiju	17,71
Ukupna premija sa porezom	214,54
Način plaćanja	U cjelosti

Sve međusobne nespornosti stranke će rješavati mirnim putem, a u slučaju spora ugovaraju nadležnost suda u Podgorici.

Na ugovor o osiguranju primjenjuje se Zakon o obligacionim odnosima Crne Gore.


Ugovorne strane su saglasne da ukoliko osiguranik ostvari pravo na naknadu štete, osiguravač ima pravo da dug po toj ili nekoj drugoj polisi odbije od iznosa obračunate štete.

M.P. Osiguravač:



Poslovnica Nikšić, NIKŠIĆ_GRAD, 23.02.2022

M.P. Ugovarač osiguranja:
(puno ime i prezime)



POLISA: POL-00168722

Akcionarsko društvo Sava osiguranje, Adresa sjedišta: ul. Svetlane Kane Radević br.1. 81000 Podgorica, Crna Gora; E-mail: info@sava.co.me; Website: www.sava.co.me
 Call centar: +382 (0) 20 40 30 20 Žiro račun: Nlb banka 530-12245-41, Erste banka 540-394-30, Hipotekarna banka 520-528105-61
 PDV: 30/31-04077-8 M.B. 02303388 CRPS reg. br. 40004670

Datum štampe: 23.02.2022 13:23

Strana 2 od 2

KAT d.o.o.

Preduzeće za projektovanje i inženjering
6. Crnogorske brigade T-17, Nikšić

PIB : 03241874
ž.r.: 510-101985-23 CKB AD Podgorica

RJEŠENJE

o imenovanju odgovornog inženjera za izradu tehničke dokumentacije

OBJEKAT: **Objekat porodičnog stanovanja
- individualno stanovanje, Pr**

VRSTA PROJEKTA: **IDEJNO RJEŠENJE**

MJESTO GRADNJE: **Katastarska parcela broj 4328/76, KO Podgorica II,
Urbanistička parcela UP 140, zona A, DUP "Zagorič 5"**

INVESTITOR: **SIMONVIĆ ZORAN**

ODGOVORNI INŽENJER: **Miličić Dragutin spec.sci.arh.**

Imenovani ispunjava propisane uslove u pogledu stručne spreme i prakse da može samostalno rukovoditi izradom i izrađivati tehničku dokumentaciju, odnosno djelove tehničke dokumentacije u smislu člana 123. Zakona o planiranju prostora i izgradnji objekata („Službeni list Crne Gore“ broj 64/17).

Mart 2022.

KAT d.o.o.



Tomo Knežević, spec.sci.grad.

MINISTARSTVO ODRŽIVOG RAZVOJA I TURIZMA
DIREKTORAT ZA INSPEKCIJSKI NADZOR
I LICENCIRANJE
Direkcija za licenciranje
Broj: UPI 107/7-28/2
Podgorica, 20.02.2018. godine

Ministarstvo održivog razvoja i turizma, rješavajući po zahtjevu DRAGUTINA MILIČIĆA spec.sci.arh. iz Nikšića, za izdavanje licence za ovlaštenog inženjera –, na osnovu člana 135 st. 1 i 2 Zakona o planiranju prostora i izgradnji objekata ("Službeni list Crne Gore" br. 64/17) i člana 46 stav 1 Zakona o upravnom postupku ("Službeni list Crne Gore" br. 56/14, 20/15, 40/16 i 37/17), donosi

RJEŠENJE

1. IZDAJE SE DRAGUTINU MILIČIĆU spec.sci.arhitekture iz Nikšića, LICENCA ovlaštenog inženjera za obavljanje djelatnosti izrade tehničke dokumentacije i građenje objekta.
2. Ova Licenca se izdaje na neodređeno vrijeme.

Obrazloženje

Aktom, br.UPI 107/7-28/1 od 15.01.2018.godine, DRAGUTIN MILIČIĆ spec.sci.arhitekture iz Nikšića, obratio se ovom ministarstvu zahtjevom za izdavanje licence ovlaštenog inženjera za obavljanje djelatnosti izrade tehničke dokumentacije i građenje objekta.

Uz zahtjev imenovani je ovom ministarstvu dostavio sledeće dokaze:

- Diploma – postdiplomskih specijalističkih Akademskih studija – Arhitektonski fakultet Univerziteta Crne Gore, br.4 od 18.09.2009.godine, OVP.br.87/2018 od 03.01.2018.godine;
- Ovjerena fotokopija radne knjižice, OVP br.70/2018 od 03.01.2018.godine;
- Ovjerena kopija lične karte, OVP 69/2018 od 03.01.2018.godine;
- Licenca za izradu projekata arhitekture objekata, projekata unutrašnje arhitekture, projekata unutrašnjih instalacija, vodovođa i kanalizacije i projekata uređenja terena kao dijelova tehničke dokumentacije, br.01-562/3 od 12.07.2013.godine, izdata od strane Inženjerske komore Crne Gore;
- Referenc lista - opis i popis stručnih poslova koje je podnosilac zahtjeva obavljao u svojstvu ovlaštenog inženjera, izdata od strane »NIK COM« DOO iz Nikšića od 11.01.2018.godine;
- Uvjerenje Ministarstva pravde, br.05/2-72-1725/18-6 od 16.02.2018.godine, kojim se potvrđuje da u kaznenoj evidenciji ne postoje podaci o osuđivanosti za imenovanog;

Ministarstvo održivog razvoja i turizma, razmotrilo je podnijeti zahtjev pa je odlučilo kao u dispozitivu ovog rješenja, a ovo sa sledećih razloga:

Naime, članom 123 stav 1 Zakona o planiranju prostora i izgradnji objekata («Službeni list Crne Gore » br. 64/17), propisano je da ovlašćeni inženjer može da bude fizičko lice koje obavlja poslove izrade tehničke dokumentacije odnosno građenje objekta, odgovarajuće struke, sa visokim obrazovanjem, odnosno najmanje kvalifikacijom VII1 podnivoa okvira kvalifikacije i najmanje tri godine radnog iskustva na stručnim poslovima izrade tehničke dokumentacije i građenja objekta.

Članom 3 stav 1 tačka 1 Pravilnika o načinu i postupku izdavanja, mirovanja licence i načinu vođenja registra licenci („ službeni list Crne Gore „ br. 79/17), utvrđene su vrste licenci, a između ostalih i licenca ovlašćenog inženjera koja se izdaje fizičkom, licu za obavljanje djelatnosti izrade tehničke dokumentacije i građenje objekta.

Članom 4 stav 1 tač. 1-4. Pravilnika, utvrđeno je da se u postupku izdavanja licence ovlašćenog inženjera, provjerava: 1) identitet podnosioca zahtjeva; 2) da li podnosilac zahtjeva posjeduje visoko obrazovanje, odnosno najmanje kvalifikacije VII1 podnivoa okvira kvalifikacija, odnosno da li je izvršeno priznavanje inostrane obrazovne isprave najmanje kvalifikacije VII1 podnivoa okvira kvalifikacija; 3) da li podnosilac zahtjeva ima najmanje tri godine radnog iskustva na stručnim poslovima izrade tehničke dokumentacije i građenju objekta sa visokim obrazovanjem, odnosno najmanje kvalifikacije VII1 podnivoa okvira kvalifikacije i 4) da li je podnosilac zahtjeva osuđivan za krivično djelo za koje se gonjenje preuzima po službenoj dužnosti.

Stavom 3 istog člana Pravilnika, utvrđeno je da se radno iskustvo u smislu stava 1 tačka 3 ovog člana, smatra radno iskustvo u svojstvu saradnika na izradi tehničke dokumentacije na građenju objekta, odnosno izvođenja pojedinih radova na građenju objekta. Stavom 4 istog člana Pravilnika, utvrđeno je da se izuzetno od stava 3 ovog člana, fizičkom licu koje posjeduje licencu za izradu tehničke dokumentacije i građenje objekata, izdatu po propisima koji su važili do donošenja ovog propisa, radno iskustvo može dokazati na osnovu uvida u dokumentaciju koja je bila osnov za njeno izdavanje.

Članom 137 stav 1 Zakona, propisano je da se licenca za fizičko lice izdaje na neodređeno vrijeme.

Rešavajući po predmetnom zahtjevu, a na osnovu uvida u dostavljene dokaze, ovo ministarstvo nalazi, da su se u konkretnoj pravnoj stvari stekli uslovi za primjenu čl. 123 stav 1 i 135 stav 2 Zakona o planiranju prostora i izgradnji objekata, a u vezi čl 3 stav 1 tač. 1 i čl. 4 Pravilnika o načinu i postupku izdavanja, mirovanja licence i načinu vođenja registra licenci.

Saglasno izloženom, riješeno je kao u dispozitivu ovog rješenja.

PRAVNA POUKA: Protiv ovog rješenja može se pokrenuti upravni spor tužbom kod Upravnog suda Crne u roku od 20 dana od dana prijema istog.

OVLAŠĆENO SLUŽBENO LICE
Nataša Pavićević



PODACI O PROJEKTANTIMA:

NAZIV OBJEKTA	PROJEKTANT	GLAVNI INŽENJER
Objekat porodičnog stanovanja - individualno stanovanje, Pr	KAT d.o.o. Nikšić 6. CRNOGORSKE BRIGADE T-17 81400 Nikšić Mob +382 69 279 042 tomoknezevic.nk@gmail.com	Dragutin Miličić Spec. Sci. Arh. UPI 107/7-28/2, MORT Crna Gora

DJELOVI TEHNIČKE DOKUMENTACIJE:

PROJEKAT	PROJEKTANT	ODGOVORNI INŽENJER
IDEJNO RJEŠENJE ARHITEKTURE	KAT d.o.o. Nikšić 6. CRNOGORSKE BRIGADE T-17 81400 Nikšić Mob +382 69 279 042 tomoknezevic.nk@gmail.com	Dragutin Miličić Spec. Sci. Arh. UPI 107/7-28/2, MORT Crna Gora

Mart 2022.

KAT d.o.o.



Tomo Knežević, spec.sci.građ.

OBRAZAC 3**IZJAVA ODGOVORNOG INŽENJERA DA JE TEHNIČKA DOKUMENTACIJA
IZRAĐENA U SKLADU SA VAŽEĆIM PROPISIMA**

OBJEKAT⁸ Objekat porodičnog stanovanja
- individualno stanovanje, Pr

LOKACIJA⁹ Katastarska parcela broj 4328/76, KO Podgorica II,
Urbanistička parcela UP 140, zona A, DUP "Zagorič 5"

DIO
TEHNIČKE
DOKUMENTACIJE¹⁰ IDEJNO ARHITEKTONSKO RJEŠENJE

ODGOVORNI
INŽENJER¹¹ Miličić Dragutin spec.sci.arh.

I Z J A V L J U J E M,

da je ovaj projekat urađen u skladu sa:

- Zakonom o planiranju prostora i izgradnji objekata i podzakonskim aktima donešenim na osnovu navedenog zakona;
- posebnim propisima koji direktno ili na drugi način utiču na osnovne zahtjeve za objekte;
- pravilima struke i
- urbanističko-tehničkim uslovima.



(potpis odgovornog inženjera)

Nikšić, 23.03.2022.
(mjesto i datum)



(potpis odgovornog lica)

⁸ Naziv projektovanog objekta

⁹ Mjesto građenja, planski dokument, urbanistička parcela, katastarska parcela

¹⁰ Idejno rješenje, idejni projekat, glavni projekat odnosno projekat izvedenog objekta

¹¹ Ime i prezime glavnog inženjera.

D2. URBANISTIČKO – TEHNIČKI USLOVI



CRNA GORA
GLAVNI GRAD PODGORICA

Sekretarijat za planiranje prostora
i održivi razvoj

Ul. Vuka Karadžića br.41
81000 Podgorica, Crna Gora
Telefon: 020/ 625-637, 625-647
Faks: 020/ 625-680
e-mail:
sekretarijat.planiranje.uredjenje@podgorica.me

Broj: 08-332/22-55
Podgorica, 18.03.2022.godine

SIMONOVIĆ ZORAN

tel. 068 315 825

Na osnovu vašeg zahtjeva (br. Sekretarijata: 08-332/22-55 od 19. januara 2022. godine), za izdavanje urbanističko tehničkih uslova za izgradnju objekta na katastarskoj parceli 4328/76 KO Podgorica II, u skladu sa članom 74. Zakona o planiranju prostora i izgradnji objekata ("Službeni list Crne Gore" br. 64/17, 44/18, 63/18, 11/19 i 82/20), Uredbom o povjeravanju dijela poslova Ministarstva održivog razvoja i turizma jedinicama lokalne samouprave ("Službeni list Crne Gore", br. 087/18 od 31.12.2018, 028/19 od 23.05.2019, 075/19 od 30.12.2019, 116/20 od 04.12.2020, 076/21 od 09.07.2021., 141/21 od 30.12.2021.) a na osnovu **Detaljnog urbanističkog plana „Zagorič 5“** u Podgorici („Službeni list Crne Gore – opštinski propisi", broj 9/18), Sekretarijat za planiranje prostora i održivi razvoj **izdaje urbanističko tehničke uslove za izgradnju objekta na urbanističkoj parceli 140 u zoni A**, koji su u prilogu ovog akta. Sastavni dio urbanističko tehničkih uslova su Tehnički uslovi priključenja na gradski vodovod i kanalizaciju (br: UPI-02/041/22-673/2 od 02.03.2022.), izdati od strane preduzeća „Vodovod i kanalizacija“ d.o.o. i kopija plana i list nepokretnosti, izdati od strane Uprave za katastar i državnu imovinu, od 16.03.2022. godine.

U skladu sa Uredbom o visini naknada za izdavanje urbanističko-tehničkih uslova i tehničkih uslova, a na osnovu člana 74 Zakona o planiranju prostora i izgradnji objekata, podnosilac zahtjeva je uplatio, na račun Budžeta Glavnog grada Podgorice broj: 51000000302612112, taksu za izdavanje urbanističko-tehničkih uslova, u iznosu od 50,00 €.



POMOĆNIK SEKRETARA
Tamara Vučević, dipl.ing.arh.

Dostavljeno:

- Naslovu
- Nadležnom Inspekcijskom organu (Direktorat za inspekcijske poslove i licenciranje Ministarstva ekologije, prostornog planiranja i urbanizma)
- a/a

Crna Gora
Glavni Grad Podgorica
Sekretarijat za planiranje prostora i održivi razvoj



broj: 08-332/22-50
Podgorica, 25.01.2022.godine

Sekretarijat za planiranje prostora i održivi razvoj Glavnog grada, na osnovu člana 74 i Zakona o planiranju prostora i izgradnji objekata ("Službeni list Crne Gore", br. 064/17 od 06.10.2017., 044/18 od 06.07.2018., 063/18 od 28.09.2018., 011/19 od 19.02.2019., 082/20 od 06.08.2020.), Uredbe o povjeravanju dijela poslova Ministarstva ekologije, prostornog planiranja i urbanizma jedinicama lokalne samouprave ("Službeni list Crne Gore", br. 087/18 od 31.12.2018., 028/19 od 23.05.2019., 075/19 od 30.12.2019., 116/20 od 04.12.2020., 076/21 od 09.07.2021., 141/21 od 30.12.2021.), Detaljnog urbanističkog plana „Zagorič 5“ u Podgorici („Službeni list Crne Gore – opštinski propisi“, broj 9/18), na zahtjev **Simonović Zorana** iz Budve, **izdaje**

URBANISTIČKO TEHNIČKE USLOVE za izradu tehničke dokumentacije

ZA IZGRADNJU OBJEKTA NA URBANISTIČKOJ PARCELI 140 u zoni A, U ZAHVATU DETALJNOG URBANISTIČKOG PLANA "ZAGORIČ 5" U PODGORICI

1	PODNOŠILAC ZAHTJEVA	SIMONOVIĆ ZORAN
2	POSTOJEĆE STANJE	Uvidom u list nepokretnosti broj 5852, konstatovano je sljedeće: Površina katastarske parcele broj 4328/76 KO Podgorica II, iznosi 333,00m ² . ▪ Podaci o teretima i ograničenjima: Ne postoje tereti i ograničenja. Nosilac prava ▪ Simonović Miomir Zoran, svojina 1/1. ▪ List nepokretnosti broj 5852 i kopija plana izdati od strane Uprave za katastar i državnu imovinu, Područna jedinica Podgorica, su sastavni dio ovih urbanističko tehničkih uslova.
3	PLANIRANO STANJE	
3.1.	Namjena parcele / objekta	Planirana namjena urbanističke parcele je STANOVANJE MALE GUSTINE (SMG) ▪ Namjena objekta je za stanovanje sa mogućnošću korišćenja prizemlja i suterena za poslovanje.
3.2.	Pravila parcelacije – Urbanistička parcela	Na grafičkom prilogu "Parcelacija i regulacija" grafički su prikazane granice urbanističkih parcela i građevinske linije. Regulacija ukupnog zahvata plana počiva na saobraćajnim rješenjima, koordinatama i drugim podacima koji omogućavaju tačnost prenošenja na teren. <i>Površina urbanističke parcele 140 u zoni A iznosi 333,00m².</i>

	<p>Granica urbanističke parcele, definisana je koordinatama prelomnih tačaka koje su date na grafičkom prilogu 3 ovih UTU-a.</p> <p>Precizan podatak, o učešću površine katastarskih parcela u površini urbanističke parcele, biće definisan Elaboratom parcelacije po planskom dokumentu, koji izrađuje preduzeće ovlašćeno za geodetske poslove, nakon čega je Elaborat neophodno ovjeriti u Upravi za katastar i državnu imovinu - Područna jedinica Podgorica.</p>
3.3.	<p>Građevinska i regulaciona linija, odnos prema susjednim parcelama</p> <ul style="list-style-type: none"> ▪ Građevinska linija prikazana u grafičkom prilogu, označena sa GL1, takođe predstavlja i građevinsku liniju GL2. Građevinske linije su date grafički i definisane su koordinatama karakterističnih tačaka što omogućava očitavanje neophodnih elemenata za prenošenje na teren. ▪ Građevinska linija podzemne etaže koja je u funkciji garažiranja može biti do 1,0m od granice urbanističke parcele. ▪ Građevinska linija prema susjednoj urbanističkoj parceli je na min 2,00m, izuzetno ovo odstojanje može biti i manje uz saglasnost susjeda. ▪ Regulaciona linija je linija koja dijeli javnu površinu od površina namijenjenih za druge namjene. Nivelacioni plan je urađen na osnovu kota terena prezentiranih na geodetskoj podlozi i tehničkih propisa. <p>Građevinska i regulaciona linija definisane su koordinatama prelomnih tačaka i prikazane na grafičkim prilozima 4 i 5 ovih UTU-a.</p>

4	<p>USLOVI I MJERE ZA ZAŠTITU OD ZEMLJOTRESA PRIRODNIH I TEHNIČKO TEHNOLOŠKIH NESREĆA</p> <p>Mjere zaštite od elementarnih i drugih nepogoda</p> <p>Mjere zaštite od elementarnih nepogoda podrazumijevaju preventivne mjere kojima se sprečava ili ublažava dejstvo elementarnih nepogoda:</p> <ul style="list-style-type: none"> ▪ Prirodne nepogode (zemljotres, požari, klizanje tla, vjetrovi); ▪ Nepogode izazvane djelovanjem čovjeka (havarije industrijskih postrojenja, požari velikih razmjera, eksplozije i dr.); ▪ Drugi oblik opšte opasnosti (tehničko-tehnološke i medicinske katastrofe, kontaminacija, pucanje brana i dr.). <p>Uslovi i mjere zaštite od zemljotresa</p> <p>U cilju zaštite od zemljotresa, postupiti u skladu sa odredbama Pravilnika o tehničkim normativima za izgradnju objekata u seizmičkim područjima (Službeni list SFRJ br.52/90).</p> <p>Sve proračune seizmičke stabilnosti zasnivati na posebno izrađenim podacima mikroseizmičke reonizacije, a objekte od zajedničkog značaja računati za 1 stepen više od seizmičkog kompleksa.</p> <p>Objekte koji ne spadaju u visokogradnju realizovati u skladu sa Pravilnikom o tehničkim propisima za građenje u seizmičkim područjima (Sl.list SFRJ br.39/64).</p> <p>Zaštita od požara</p> <p>Preventivna mjera zaštite od požara je postavljanje objekata na što većem mogućem međusobnom rastojanju kako bi se sprečilo prenošenje požara.</p> <p>Takođe, obavezno je planirati i obezbijediti prilaz vatrogasnih vozila svakom objektu.</p> <p>Svi objekti moraju biti pokriveni spoljnom hidrantskom mrežom regulisanom na nivou kompleksa u skladu sa Pravilnikom o tehničkim normativima za hidrantsku mrežu i gašenje požara (Sl.list SFRJ broj 30/91).</p> <p>Na nivou ovog plana rešenjem saobraćajnica ostvarena je dostupnost do svih mjesta moguće intervencije vatrogasaca.</p> <p>Takođe, saobraćajnice su i protivpožarne barijere za prenošenje požara.</p> <p>Prilikom izrade projektne dokumentacije, a zavisno od vrste objekata, primijeniti:</p> <ul style="list-style-type: none"> ▪ Zakon o zaštiti i spašavanju (Sl. list CG br. 13/07,05/08,86/09 i 32/11 smjernice Nacionalne strategije za vanredne situacije i nacionalni i opštinski planovi zaštite i spašavanja. ▪ Pravilnik o tehničkim normativima za pristupne puteve,okretnice i uređene platoe za vatrogasna
---	---

	<p>vozila u blizini objekata povećanog rizika od požara (Sl.list SFRJ,br. 8/95).</p> <ul style="list-style-type: none"> ▪ Pravilnik o tehničkim normativima za zaštitu visokih objekata od požara (Sl.list SFRJ,br.7/84), ▪ Pravilnik o tehničkim normativima za zaštitu skladišta od požara i eksplozija (Sl.list SFRJ,br.24/87), ▪ Pravilnik o izgradnji postrojenja za zapaljive tečnosti i o uskladištenju i pretakanju zapaljivih tečnosti (Sl.list SFRJ,br.20/71 i 23/71), ▪ Pravilnik o izgradnji stanica za snabdijevanje gorivom motornih vozila i o uskladištenju i pretakanju goriva (Sl.list SFRJ,br 27/71), ▪ Pravilnik o izgradnji postrojenja za tečni naftni gas i o uskladištenju i pretakanju tečnog naftnog gasa (Sl.list SFRJ,br.24/71 i 26/71), ▪ Pravilnik o tehničkim normativima za zaštitu elektroenergetskih vodova nazivnog napona od 1 kV do 400 kV (Sl.list SFRJ,br.65/88 i Sl.list SFRJ,br.18/92). <p>Prilikom izrade projektne dokumentacije obavezno izraditi Projekat ili Elaborat zaštite od požara (i eksplozija ako se radi o objektima u kojima se definišu zone opasnosti od požara i eksplozija) i planove zaštite i spašavanja prema izraženoj procjeni ugroženosti za svaki hazard posebno, te na navedeno pribaviti saglasnosti i mišljenja u skladu sa Zakonom.</p>
--	---

5	<p>USLOVI I MJERE ZAŠTITE ŽIVOTNE SREDINE</p> <p>Prilikom odabira prostornog modela plana poštovan je princip maksimalnog očuvanja životne sredine. U tom smislu, dati planski kapaciteti istovremeno predstavljaju i akt očuvanja prirodne sredine.</p> <p>Smjernice za preduzimanje mjera zaštite</p> <ul style="list-style-type: none"> ▪ Zaštititi vodu, zemljište i vazduh svakog zagađenja uvođenjem adekvatne infrastrukture; ▪ Isključiti sve aktivnosti koje mogu ugroziti životnu sredinu; ▪ Za sve objekte u zahvatu planskog dokumenta obavezna je izrada Procjene uticaja na životnu sredinu, shodno odredbama Zakona uticaja na životnu sredinu.
6	<p>USLOVI ZA PEJZAŽNO OBLIKOVANJE</p> <p>Zelenilo individualnih stambenih objekata (ZO)</p> <p>Svojim postojanjem doprinose stvaranju povoljnih mikroklimatskih uslova sredine. Zelena površina neposredno uz i oko kuća za stanovanje u kompozicionom smislu predstavlja jednu cjelinu. Predviđeni su od voćaka i dekorativnih vrsta što će kompoziciono proizaći iz arhitekture i želje samih vlasnika. Granica parcela može biti naglašena živom ogradom ili odgovarajućom ogradom.</p> <p>Uređenje slobodnih površina oko objekta zavisi od orijentacije kuće i njenog položaja na parceli. Ako objekat ima prednje i zadnje dvorište, onda prednji dio orijentisan ka ulici treba da prate elementi popločanja, nadkrivena pergola i cvijetne površine. U zadnjem dvorištu se mogu formirati voćnaci, povrtnjaci i sl.</p> <p>U zonama sa kućama za individualno stanovanje, prostor između regulacione i građevinske linije treba da bude slobodan i ozelenjen. Za ograđivanje se preporučuje živa ograda, naročito u ulicama koje zbog širine nemaju drvored.</p> <p>Tamo gdje su objekti postavljeni na regulacionu liniju, na zelenim površinama ispred objekta, na prostoru prema ulici, mogu se saditi vrste iz kategorije niskog ili srednjevisokog drveća. Na lokacijama gdje su objekti uglavnom proizvoljno povučeni od ulične linije, dobro organizovanim zelenim površinama sa živim ogradama, ulicama se može dati nov, karakterističan izgled. Ulice mogu da bude prepoznatljivije i po određenoj vrsti drveća, šiblja, puzavica ili cvetnica.</p> <p>Osnovna pravila za uređenje okućnice:</p> <p>Pristup do ulaza u kucu je najatraktivniji, pa mu je potrebno posvetiti posebnu pažnju (kolski prilaz, parking i rasvjeta).</p> <p>Prostor za boravak smjestiti u južni, jugoistocni ili jugozapadni dio vrta i neposredno ga povezati sa kuhinjom, kako bi se mogao koristiti kao prostor za rucavanje.</p> <p>Prostor za odmor obično se smješta dalje od objekta, tamo gdje se može smjestiti paviljon, pergola i</p>

	sl. Ovdje su dobrodošli detalji, kao bazen, fontana, česma i sl. Koristan vrt (povrtnjak i voćnjak) trebalo bi smjestiti u najudaljeniji dio vrta. Staze u vrtu su važan elemenat. Oblikom ih treba prilagoditi kompoziciji drveća i žbunja. One moraju lako voditi u razne djelove vrta. Kod manjih vrtova postaviti ih uz ivicu parcele, kako bi površina djelovala sto kompaktnije.
7	USLOVI I MJERE ZAŠTITE NEPOKRETNIH KULTURNIH DOBARA I NJIHOVE ZAŠTIĆENE OKOLINE
	<ul style="list-style-type: none"> ▪ Ukoliko se prilikom izvođenja radova naiđe na arheološke ostatke, sve radove treba obustaviti i o tome obavijestiti Upravu za zaštitu spomenika kulture kako bi se preduzele mjere za njihovu zaštitu u skladu sa članom 87 i članom 88 Zakona o zaštiti kulturnih dobara ("Sl. list Crne Gore", br. 49/10 od 13.08.2010).
8	USLOVI ZA LICA SMANJENE POKRETLJIVOSTI I LICA SA POSEBNIM POTREBAMA
	<p>Kretanje lica sa posebnim potrebama omogućiti projektovanjem oborenih ivičnjaka na mjestu pješačkih prelaza, kao i povezivanjem rampom denivelisanih prostora, obezbjeđenjem dovoljne širine, bezbjednih nagiba i odgovarajućom obradom površina.</p> <p>Potrebno je omogućiti pristup lica sa posebnim potrebama u sve objekte koji svojom funkcijom podrazumjevaju prisustvo građana koji nisu zaposleni u radnim organizacijama. Kroz objekte u kojima je omogućen rad licima sa posebnim potrebama neophodno je obezbjediti nesmetano kretanje kolica, pristup u odgovarajuće dimenzionisane liftove i sanitarne prostorije.</p> <p>Rampa za savladavanje visinske razlike do 120cm, u unutrašnjem ili spoljašnjem prostoru može imati dopušteni nagib do 1:20(5%), a izuzetno, za visinsku razliku do 76cm, dopušteni nagib smije biti do 1:12(8,3%).</p> <p>Navedene smjernice su u skladu sa Pravilnikom o bližim uslovima u načinu prilagođavanja objekata za pristup i kretanje lica smanjene pokretljivosti i lica sa invaliditetom (Sl. list „Crne Gore“, br. 48/13 i 44/15).</p>
9	MOGUĆNOST FAZNOG GRAĐENJA OBJEKTA
	<p>Smatra se da je, kad su u pitanju individualni objekti, pitanje faznosti suvišno, jer se radi o pojedinačnim investitorima koji na postojećoj ili nešto izmijenjenoj parcelaciji mogu, saglasno uslovima i u zavisnosti od mogućnosti, da se ponašaju po pravilima ovoga Plana. Rekonstrukcije, dogradnje i proširenja sadržaja postojećih objekata takođe su stvar uglavnom individualnih mogućnosti.</p>
10	USLOVI ZA PRIKLJUČENJE NA INFRASTRUKTURU
10.1.	Uslovi priključenja na elektroenergetsku infrastrukturu
	<p>Elektroenergetske instalacije objekata projektovati odnosno izvesti prema:</p> <ul style="list-style-type: none"> ▪ Pravilniku o tehničkim normativima za elektroinstalacije niskog napona ("Sl. list SRJ", broj 28/95); ▪ Pravilniku o tehničkim normativima za zaštitu objekata od atmosferskog pražnjenja ("Sl. list SRJ", broj 11/96); ▪ Jugoslovenskim standardima - Električne instalacije u zgradama; Zahtjevi za bezbjednost JUS NB2741, JUSNB2743 JUSNB2752, <p>kao i svim drugim važećim pravilnicima i standardima za ovu vrstu objekata.</p> <p>Pri izradi projekta poštovati Tehničke preporuke EPCG (koje su dostupne na sajtu EPCG):</p> <ul style="list-style-type: none"> ▪ Tehnička preporuka za priključenje potrošača na niskonaponsku mrežu TP-2 (dopunjeno izdanje); ▪ Tehnička preporuka – Tipizacija mjernih mjesta. <p>Mjesto i način priključenja objekta na elektroenergetsku mrežu odrediće, nakon izrade projektne</p>

	dokumentacije, stručne službe CEDIS-a. Detaljne podatke o snabdjevenosti planiranih kapaciteta u zahvatu planskog dokumenta elektroenergetskom infrastrukturom potrebno je preuzeti iz tekstualnog i grafičkog dijela Detaljnog urbanističkog plana "Zagorič 5", koji je dostupan na internet stranici Registra planske dokumentacije.
10.2.	Uslovi priključenja na vodovodnu i kanalizacionu infrastrukturu
	Instalacije vodovoda i kanalizacije, projektovati u svemu prema važećim propisima i normativima i Tehničkim uslovima priključenja na gradski vodovod i kanalizaciju izdatim od strane "Vodovod i kanalizacija" doo Podgorica, koji su sastavni dio ovih UTU-a.
10.3.	Uslovi priključenja na saobraćajnu infrastrukturu
	<i>Prikazano na grafičkom prilogu 7 ovih UTU-a.</i>
10.4.	Uslovi priključenja na telekomunikacionu infrastrukturu
	<ul style="list-style-type: none"> ▪ Propisi u skladu sa kojima se obavlja izrada tehničke dokumentacije nalaze se na sajtu http://www.ekip.me/regulativa.; ▪ Podaci o postojećem stanju elektronske komunikacione infrastrukture nalaze se na sajtu http://ekinfrastuktura.ekip.me/ekip.me.; ▪ Pristup georeferenciranoj bazi podataka elektronske komunikacione infrastrukture moguć je preko web portala http://ekinfrastuktura.ekip.me/ekip/login.jsp.

11	POTREBA IZRADE GEODETSKIH, GEOLOŠKIH (GEOTEHNIČKIH, INŽENJERSKO-GEOLOŠKIH, HIDROGEOLOŠKIH, GEOMEHANIČKIH I SEIZMIČKIH) PODLOGA, KAO I VRŠENJA GEOTEHNIČKIH ISTRAŽNIH RADOVA I DRUGIH ISPITIVANJA
	Prije izrade tehničke dokumentacije, shodno članu 7 Zakona o geološkim istraživanjima "Sl. list RCG", br. 28/93, 27/94, 42/94, 26/07, 38/11), provjeriti potrebu izrade Projekta geoloških istraživanja tla za predmetnu lokaciju i Elaborata o rezultatima izvršenih geoloških istraživanja.

12	URBANISTIČKI PARAMETRI														
	<table border="1"> <tr> <td>Oznaka urbanističke parcele</td> <td>UP 140 – ZONA A</td> </tr> <tr> <td>Površina urbanističke parcele</td> <td>333,00m²</td> </tr> <tr> <td>Maksimalni indeks zauzetosti</td> <td>0,30</td> </tr> <tr> <td>Maksimalni indeks izgrađenosti</td> <td>0,90</td> </tr> <tr> <td>Max površina prizemlja</td> <td>100,00m²</td> </tr> <tr> <td>Max bruto građevinska površina</td> <td>300,00m²</td> </tr> <tr> <td>Maksimalna spratnost objekta</td> <td>P+2</td> </tr> </table>	Oznaka urbanističke parcele	UP 140 – ZONA A	Površina urbanističke parcele	333,00m ²	Maksimalni indeks zauzetosti	0,30	Maksimalni indeks izgrađenosti	0,90	Max površina prizemlja	100,00m ²	Max bruto građevinska površina	300,00m ²	Maksimalna spratnost objekta	P+2
Oznaka urbanističke parcele	UP 140 – ZONA A														
Površina urbanističke parcele	333,00m ²														
Maksimalni indeks zauzetosti	0,30														
Maksimalni indeks izgrađenosti	0,90														
Max površina prizemlja	100,00m ²														
Max bruto građevinska površina	300,00m ²														
Maksimalna spratnost objekta	P+2														
	<p>Uslovi za parkiranje i garažiranje vozila</p> <p>Parkiranje obezbijediti u okviru objekta ili na otvorenom parking prostoru u okviru parcele.</p> <p>U zoni zahvata plana parkiranje, za novoplanirane objekte kao i za objekte koji se rekonstruišu u smislu povećanja horizontalnih i vertikalnih gabarita, treba rješavati u okviru sopstvene urbanističke parcele shodno sledećim normativima:</p> <ul style="list-style-type: none"> ▪ Stanovanje (na 1000 m²) 12 parking mjesta; ▪ Poslovanje (na 1000 m² BRGP) 20 parking mjesta; ▪ Trgovina (na 1000 m²) 40 parking mjesta; <p>Potrebe za parkiranjem kod svih novoplaniranih objekata treba rešavati u okviru urbanističke parcele, a broj parking mjesta mora da zadovolji potrebe za parkiranjem korisnika, saglasno navedenim normativima.</p>														
13	<p>PLANIRANI OBJEKTI</p> <p>U zoni DUP-a, po planiranim intervencijama predviđena je izgradnja objekata uz ispunjavanje propisanih uslova.</p> <ul style="list-style-type: none"> ▪ Maksimalna BGP pod objektom i BGP objekta date su u tabeli. ▪ Površina podrumске i suterenske etaže ne ulazi u obračun BGP u slučaju kada je namjena 														

	<p>garažiranje, servisni prostori neophodni za funkcionisanje podzemne garaže i tehnički sistemi objekta.</p> <ul style="list-style-type: none"> ▪ Namjena objekta je za stanovanje sa mogućnošću korišćenja prizemlja i suterena ili jedne od spratnih etaža za poslovanje. Poslovni prostor na spratnoj etaži može biti za namjene koje ne ometaju osnovnu namjenu stambenog naselja. ▪ Spratnost objekta data je u grafičkom dijelu i tabelarnom prikazu Plana. <p>Formiranje otvora na objektu prema susjednim parcelama moguće je pod uslovom da je udaljenost objekta od granice parcele minimum 2,0 m. Izuzetno je moguće formiranje otvora na objektu u slučaju manjeg odstojanja od granice parcele uz prethodnu saglasnost susjeda i u slučajevima kada je granica urbanističke parcele uz pješačku stazu.</p> <p>Daje se mogućnost izgradnje garaže ili pomoćnog objekta na parceli, maksimalne spratnosti P ipovršine do 30 m², uz uslov da se ispoštuju planski parametri (odstojanje od susjeda, indeks zauzetosti i indeks izgrađenosti).</p> <p>Krovove raditi kose, dvovodne ili viševodne a daje se mogućnost projektovanja ravnog krova. Projektovanje mansardnog krova nije dozvoljena.</p> <p>Parkiranje obezbijediti u okviru objekta ili na otvorenom parking prostoru u okviru parcele</p> <p>Ogradu postaviti po granici urbanističke parcele. Ograđivanje je moguće i to transparentnom ogradom do visine od 1.40m ili živom zelenom ogradom.</p>
--	---

14	Uslovi za unapređenje energetske efikasnosti
	<p>Mjere zaštite korišćenjem alternativnih izvora energije</p> <p>U cilju racionalizacije potrošnje energije i sve izraženijih zahtjeva za zaštitom čovjekove okoline predlažu se dvije osnovne mjere: štednja i korišćenje alternativnih izvora energije.</p> <p>Osnovna mjera štednje je poboljšanje toplotne izolacije prostorija, koja ne dozvoljava pregrevanje dok u zimskom zadržava toplotu. Osim odgovarajuće termoizolacije potrebno je voditi računa o adekvatnoj veličini otvora vodeći računa o mikroklimatskim uslovima ovog podneblja.</p> <p>Energetske potrebe u ovom području mogu se podmiriti iz nekonvencijalnih primarnih izvora, kao što su energija vode i energija direktnog sunčevog zračenja. Treba težiti da se primjenjuju one energetske transformacije gdje nema izgaranja ni proizvodnje ugljendioksida.</p>

15	OSTALI USLOVI
	<p>Privredno društvo koje izrađuje tehničku dokumentaciju i koje ispunjava uslove utvrđene Zakonom o planiranju prostora i izgradnji objekata ("Službeni list Crne Gore", br. 064/17 od 06.10.2017., 044/18 od 06.07.2018., 063/18 od 28.09.2018., 011/19 od 19.02.2019., 082/20 od 06.08.2020.), obavezno je tehničku dokumentaciju uraditi u skladu sa izdatim urbanističko-tehničkim uslovima i Zakonom o planiranju prostora i izgradnji objekata ("Službeni list Crne Gore", br. 064/17 od 06.10.2017., 044/18 od 06.07.2018., 063/18 od 28.09.2018., 011/19 od 19.02.2019., 082/20 od 06.08.2020.).</p> <p>Privredno društvo koje vrši reviziju tehničke dokumentacije i koje ispunjava uslove utvrđene Zakonom o planiranju prostora i izgradnji objekata ("Službeni list Crne Gore", br. 064/17 od 06.10.2017., 044/18 od 06.07.2018., 063/18 od 28.09.2018., 011/19 od 19.02.2019., 082/20 od 06.08.2020.), odgovorno je za usklađenost tehničke dokumentacije sa izdatim urbanističko-tehničkim uslovima i Zakonom o planiranju prostora i izgradnji objekata ("Službeni list Crne Gore", br. 064/17 od 06.10.2017., 044/18 od 06.07.2018., 063/18 od 28.09.2018., 011/19 od 19.02.2019., 082/20 od 06.08.2020.).</p> <p>Ovi urbanističko tehnički uslovi važe dok je na snazi planski dokument na osnovu kojih su izdati.</p> <p><i>Napomena: Za predmetnu urbanističku parcelu mjerodavne su smjernice DUP-a "Zagorič 5" u Podgorici, koji je na dan izdavanja ovih Urbanističko tehničkih uslova, evidentiran i objavljen u Registru planskih dokumenata u</i></p>

skladu sa članom 11 Zakona o planiranju prostora i izgradnji objekata ("Službeni list Crne Gore", br. 064/17 od 06.10.2017., 044/18 od 06.07.2018., 063/18 od 28.09.2018., 011/19 od 19.02.2019., 082/20 od 06.08.2020.) na sajtu Ministarstva ekologije, prostornog planiranja i urbanizma, <https://www.gov.me/cyr/mepg>.

16	PRILOZI
	<ul style="list-style-type: none">▪ Izvodi iz grafičkih priloga Detaljnog urbanističkog plana "Zagorič 5" u Podgorici;▪ Tehnički uslovi priključenja na gradski vodovod i kanalizaciju;▪ List nepokretnosti broj 5852 KO Doljani;▪ Kopija katastarskog plana za katastarsku parcelu broj 4328/76 KO Podgorica II.


ПОМОЋНИК СЕКРЕТАРА
Tamara Vučević, dipl.ing.arh.

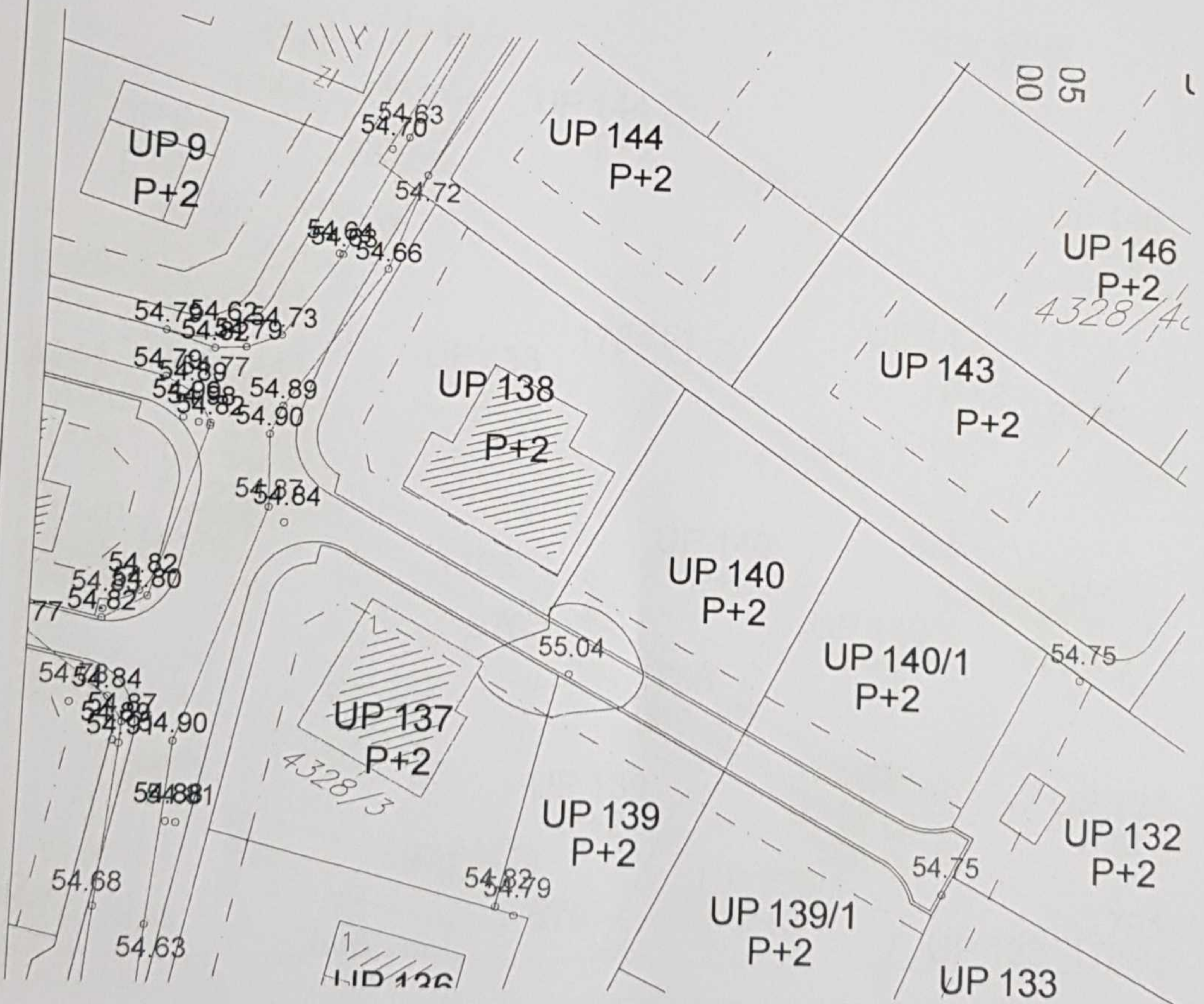
Dostavljeno:

- Podnosiocu zahtjeva
- Nadležnom Inspekcijском organu (Direktorat za inspekcijske poslove i licenciranje Ministarstva ekologije, prostornog planiranja i urbanizma)
- a/a



Izvod iz grafičkog priloga Detaljnog urbanističkog plana "Zagorič 5"

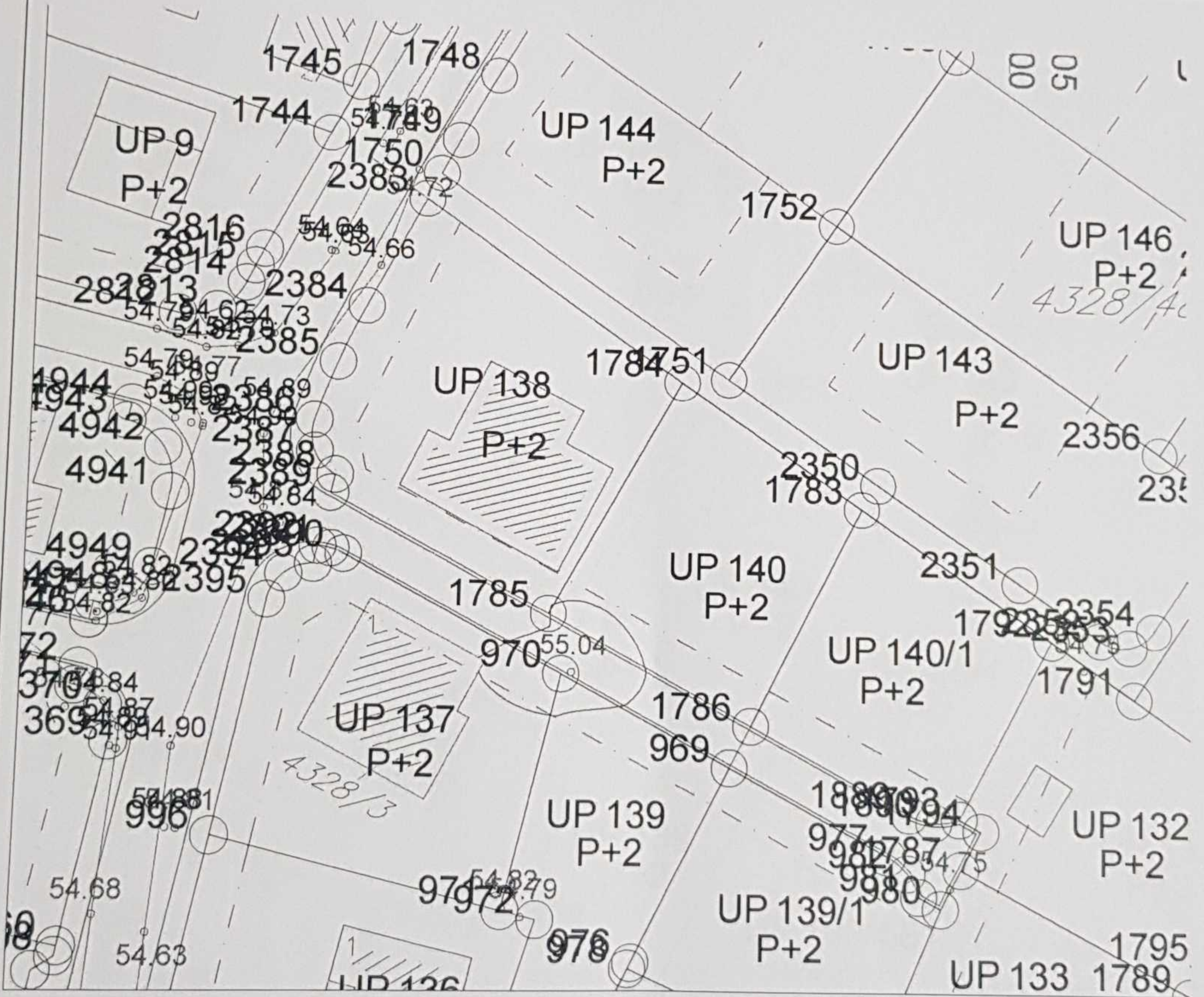
1	01 - Topografsko katastarska podloga sa granicom zahvata plana	UP 140 – zona A
---	--	-----------------



Izvod iz grafičkog priloga Detaljnog urbanističkog plana "Zagorič 5"

2 5 - Parcelacija i regulacija

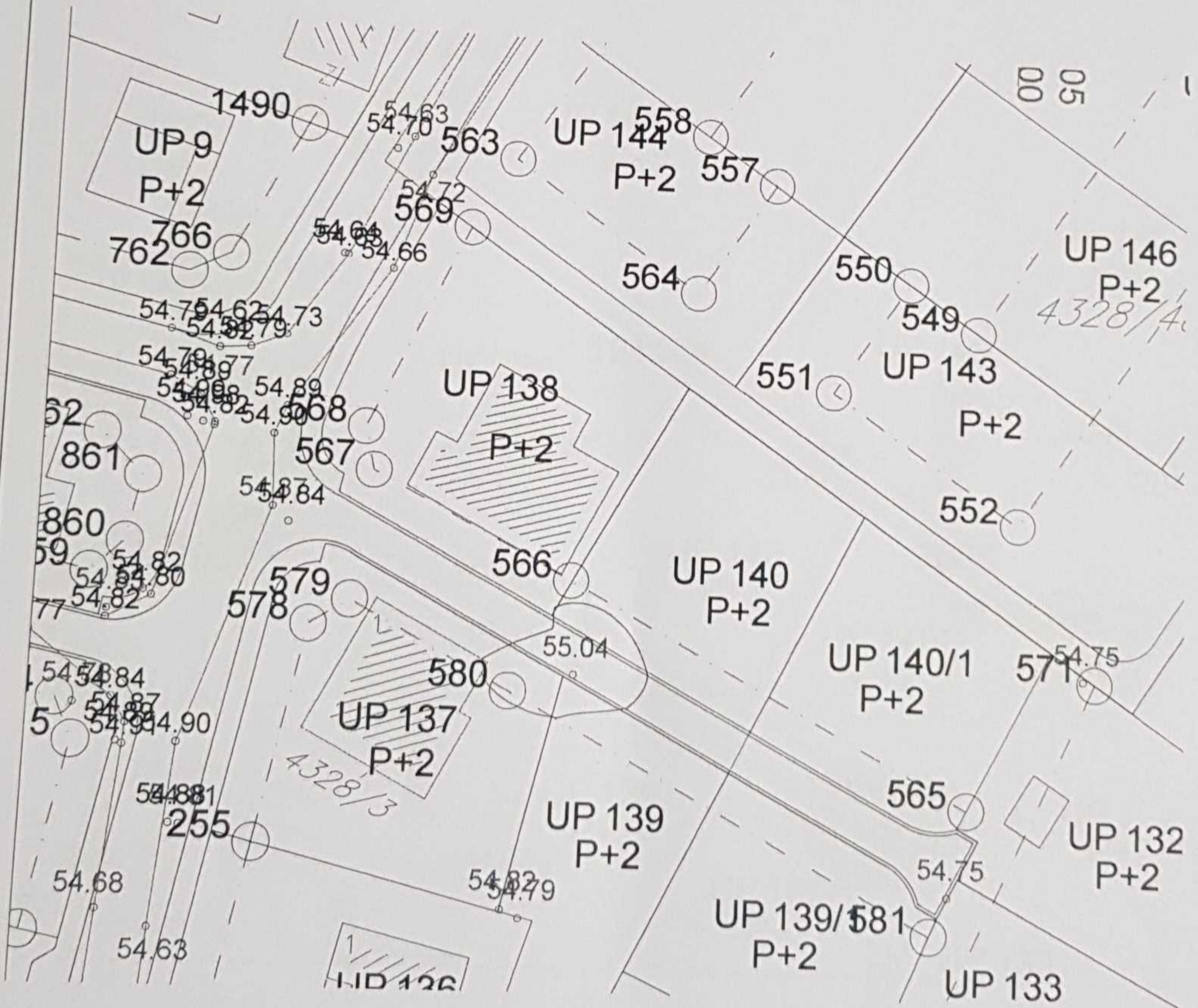
UP 140 – zona A



1783	6605688.84	4703360.45
1784	6605674.889	4703369.824
1785	6605664.976	4703352.008
1786	6605680.486	4703343.882

Izvod iz grafičkog priloga Detaljnog urbanističkog plana "Zagorič 5"

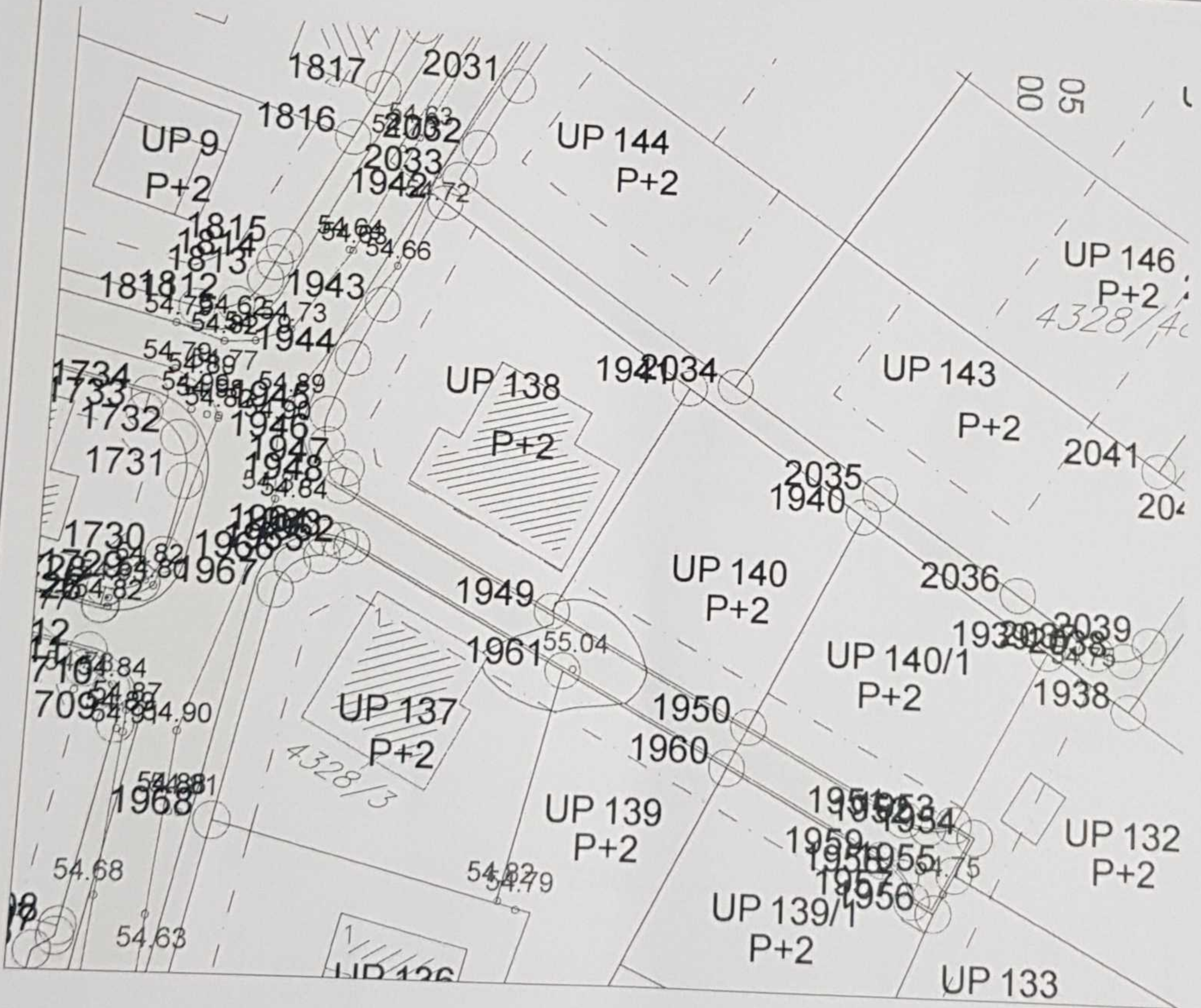
3	5a - Parcelacija i regulacija (sa koordinatama tačaka urbanističkih parcela)	UP 140 – zona A
---	--	-----------------



565	6605697.083	4703338.575
566	6605666.35	4703354.674

Izvod iz grafičkog priloga Detaljnog urbanističkog plana "Zagorič 5"

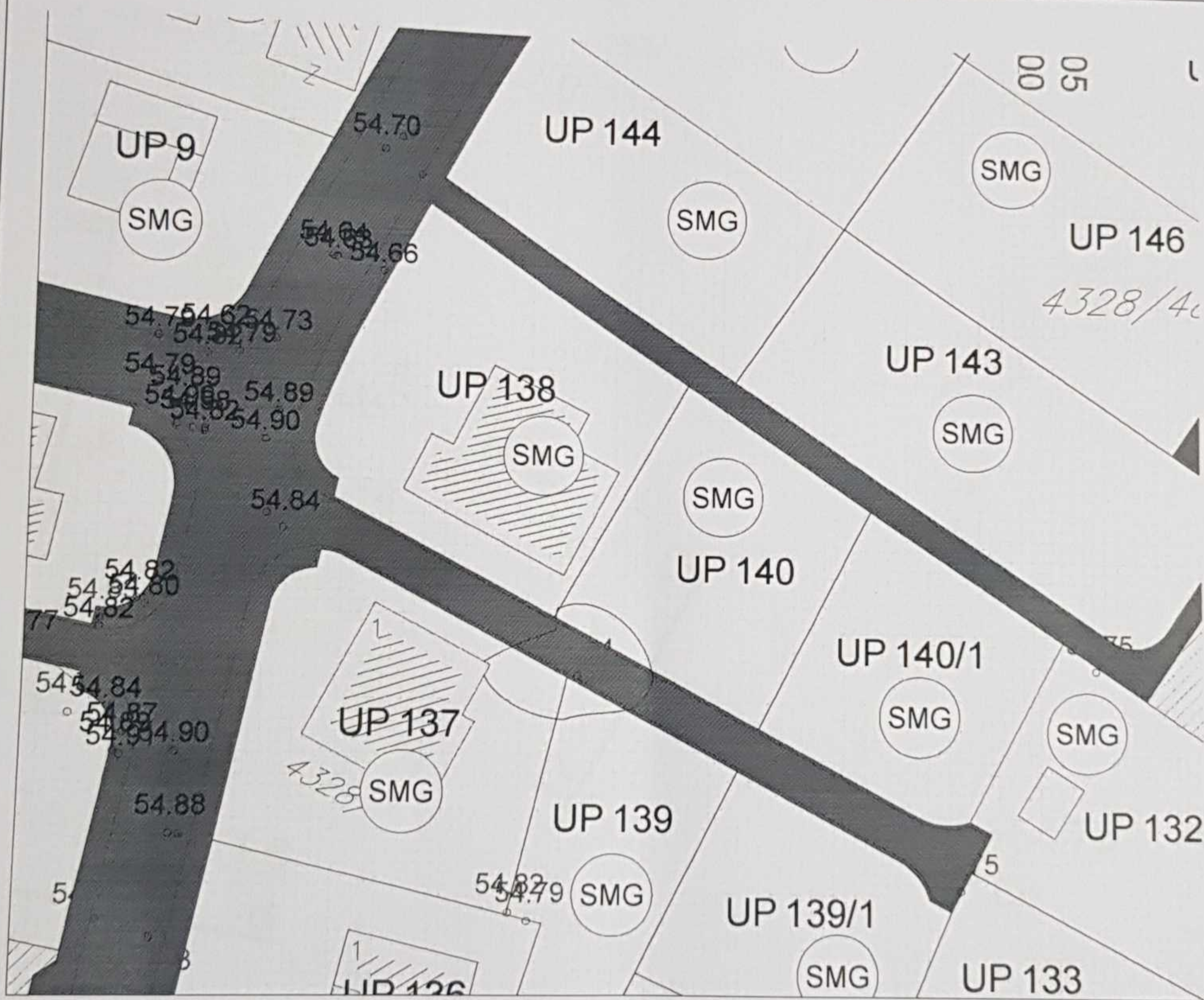
4	5b - Parcelacija i regulacija (sa koordinatama tačaka građevinskih linija)	UP 140 – zona A
---	--	-----------------



1949	6605664.976	4703352.008
1950	6605680.486	4703343.882

Izvod iz grafičkog priloga Detaljnog urbanističkog plana "Zagorič 5"

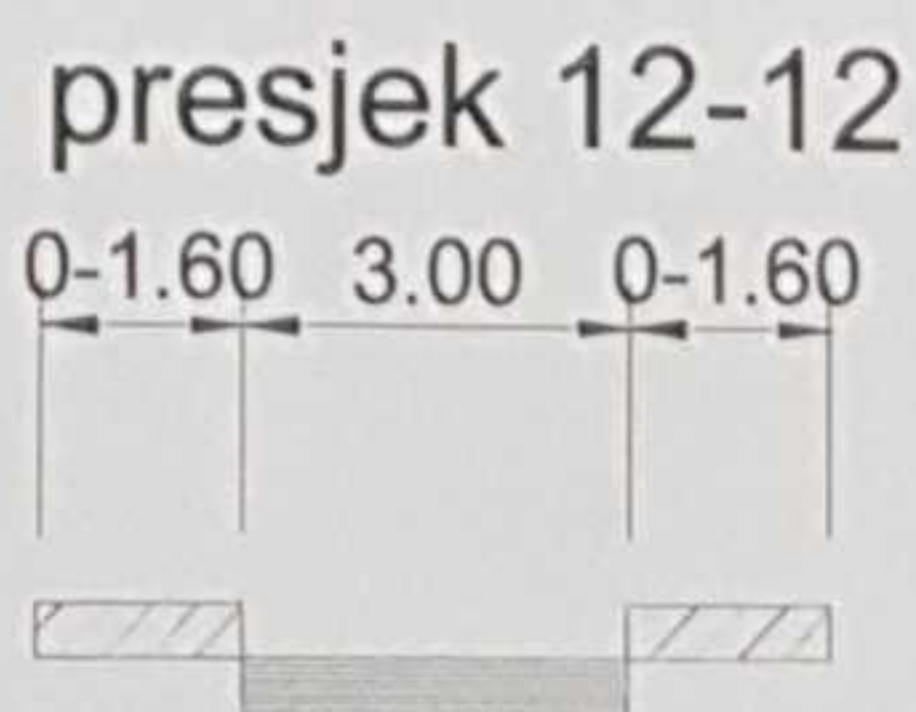
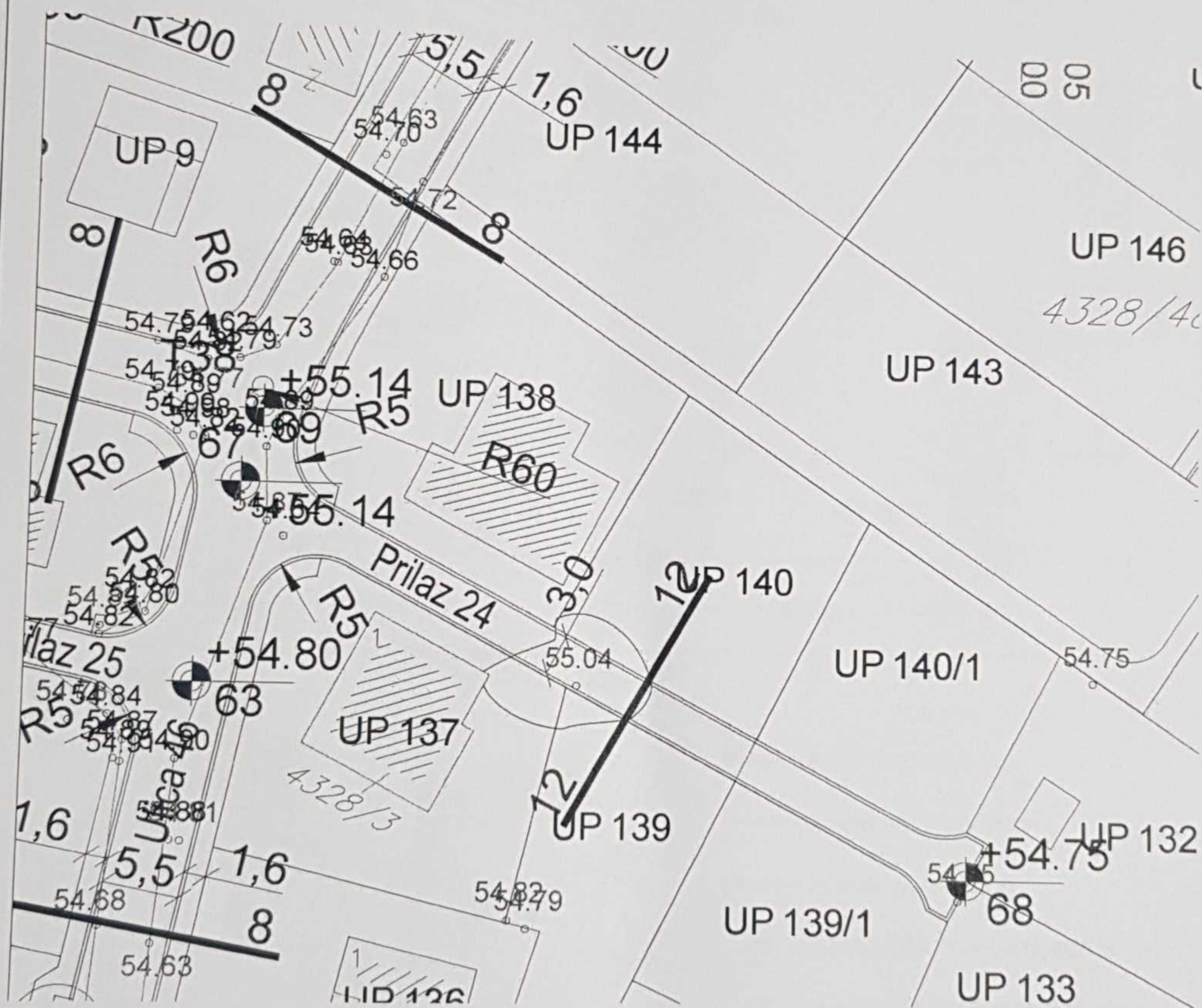
5	5c - Parcelacija i regulacija (sa koordinatama tačaka regulacionih linija)	UP 140 – zona A
---	--	-----------------



POVRŠINE ZA STANOVANJE MALE GUSTINE

Izvod iz grafičkog priloga Detaljnog urbanističkog plana "Zagorič 5"

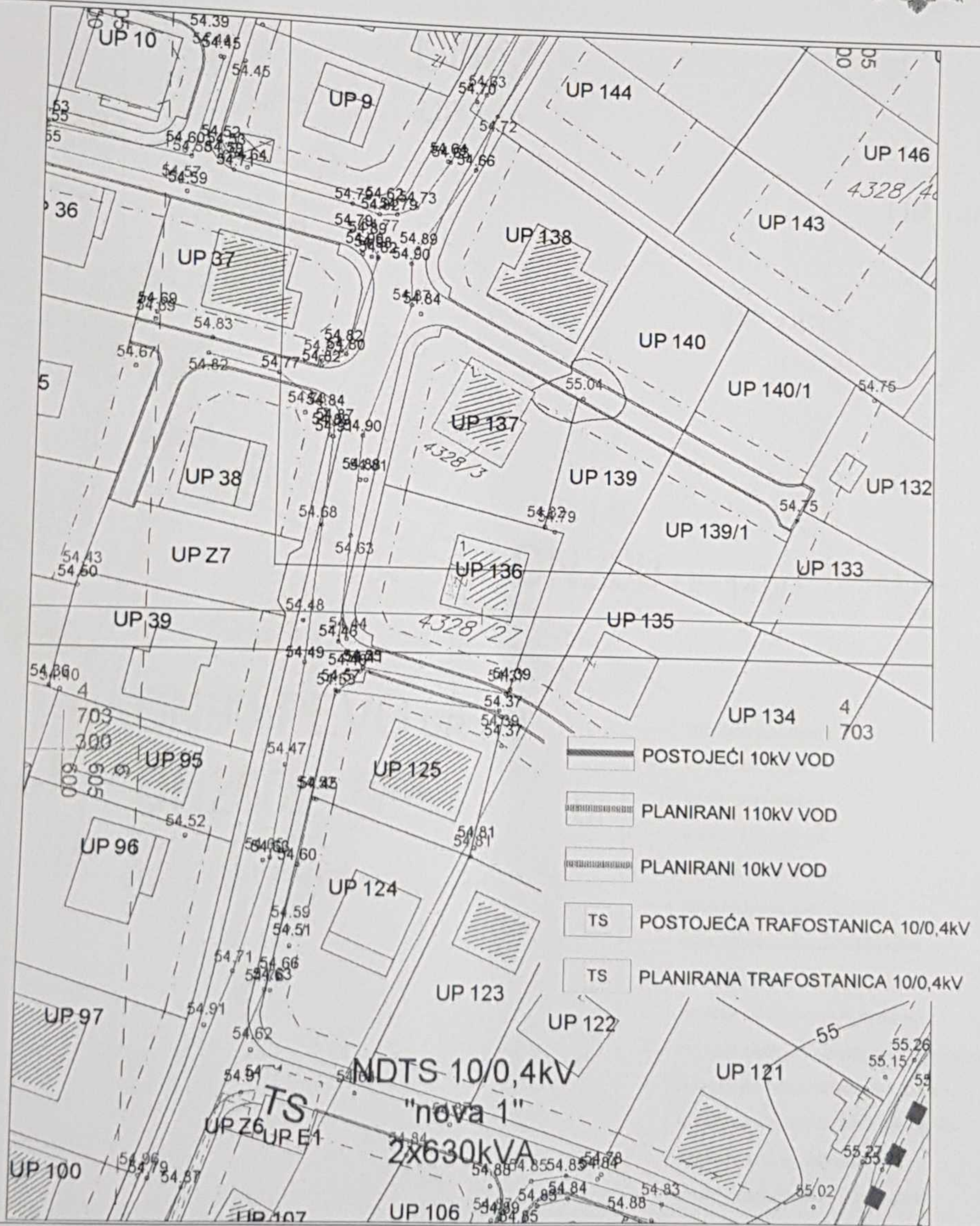
6	6 - Namjena površina	UP 140 – zona A
---	----------------------	-----------------



Izvod iz grafičkog priloga Detaljnog urbanističkog plana "Zagorič 5"		
7	7 - Saobraćajna infrastruktura	UP 140 – zona A



broj: 08-332/22-50
 Podgorica, 24.01.2022.godine

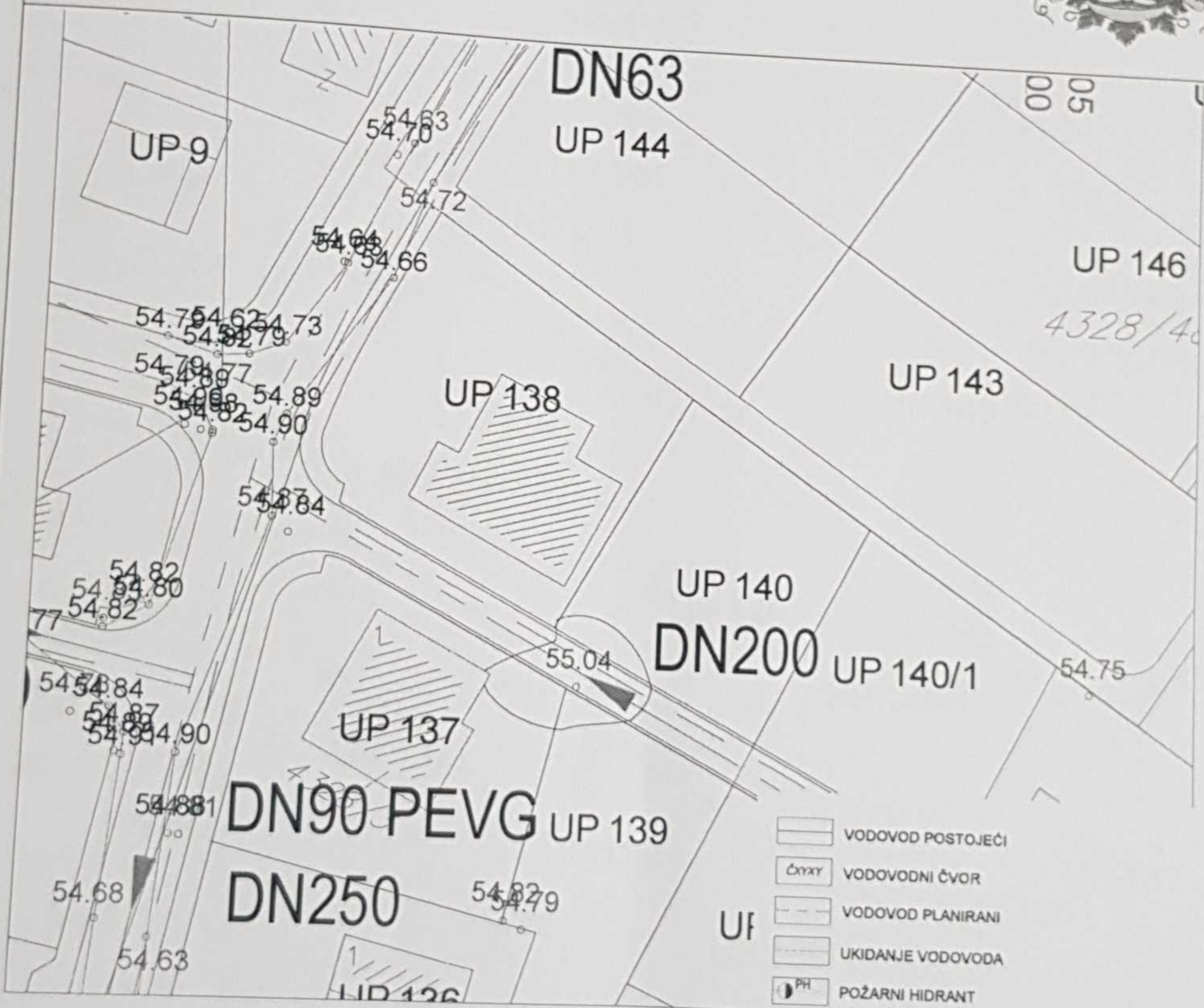


Izvod iz grafičkog priloga etalnog urbanističkog plana "Zagorič 5"

8	8b - Elektroenergetska infrastruktura	UP 140 – zona A
---	---------------------------------------	-----------------



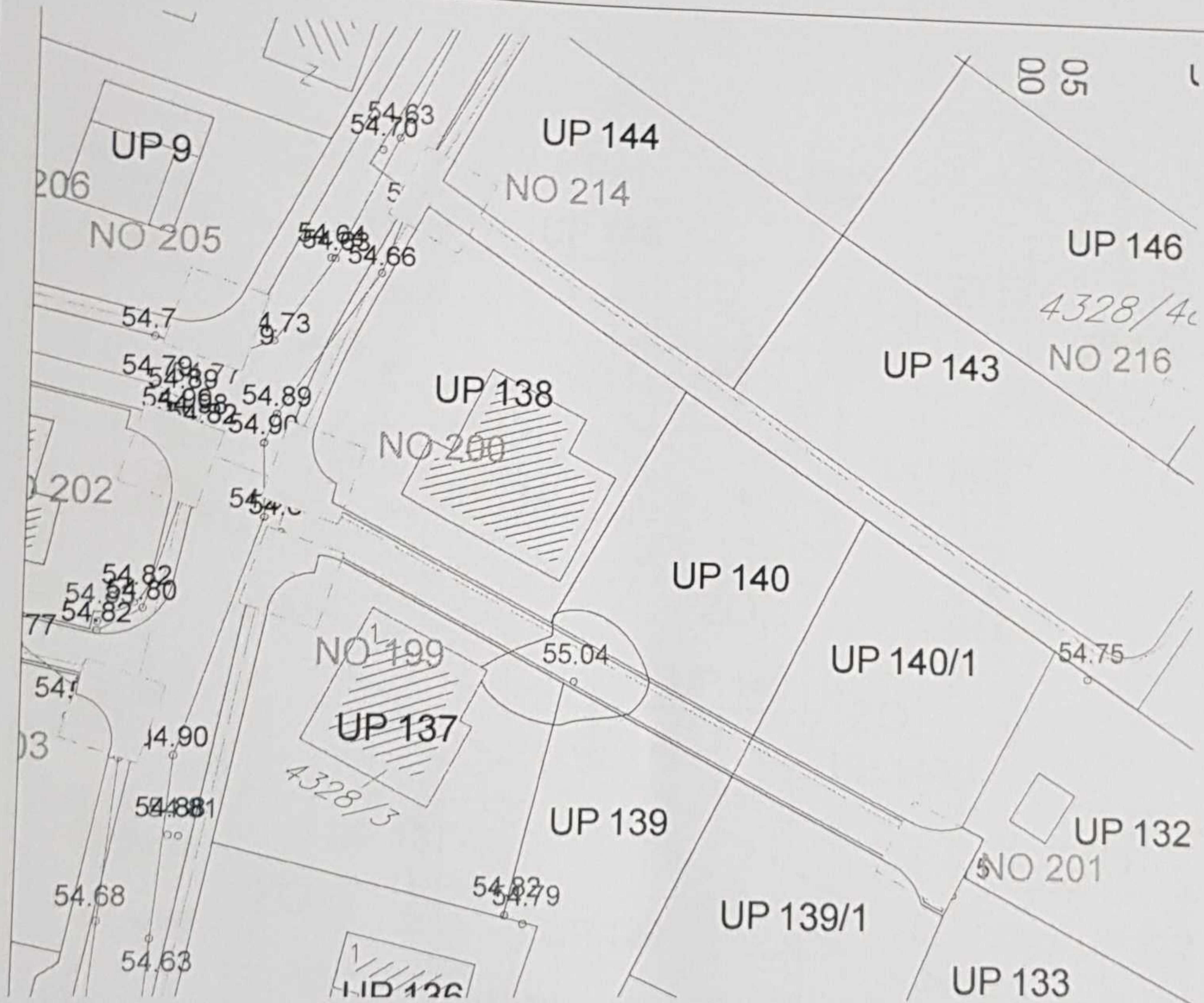
broj: 08-332/22-50
 Podgorica, 24.01.2022.godine








- VODOVOD POSTOJEĆI
- VODOVODNI ČVOR
- VODOVOD PLANIRANI
- UKIDANJE VODOVODA
- POŽARNI HIDRANT
- FEKALNA KANALIZACIJA
- FEKALNA KANALIZACIJA VIŠEG REDA
- UKIDANJE FEKALNE KANALIZACIJE
- FEKALNA KANALIZACIJA PLANIRANA
- FEKALNA KANALIZACIJA VIŠEG REDA PLANIRANA
- PLANIRANA ATMOSFERSKA KANALIZACIJA
- ATMOSFERSKA KANALIZACIJA POSTOJEĆA
- SEPARATOR ULJA I BENZINA
- ISPUST ATMOSFERSKE KANALIZACIJE
- SLIVNE POVRŠINE ATMOSFERSKE KANALIZACIJE

Izvod iz grafičkog priloga Detaljnog urbanističkog plana "Zagorič 5"

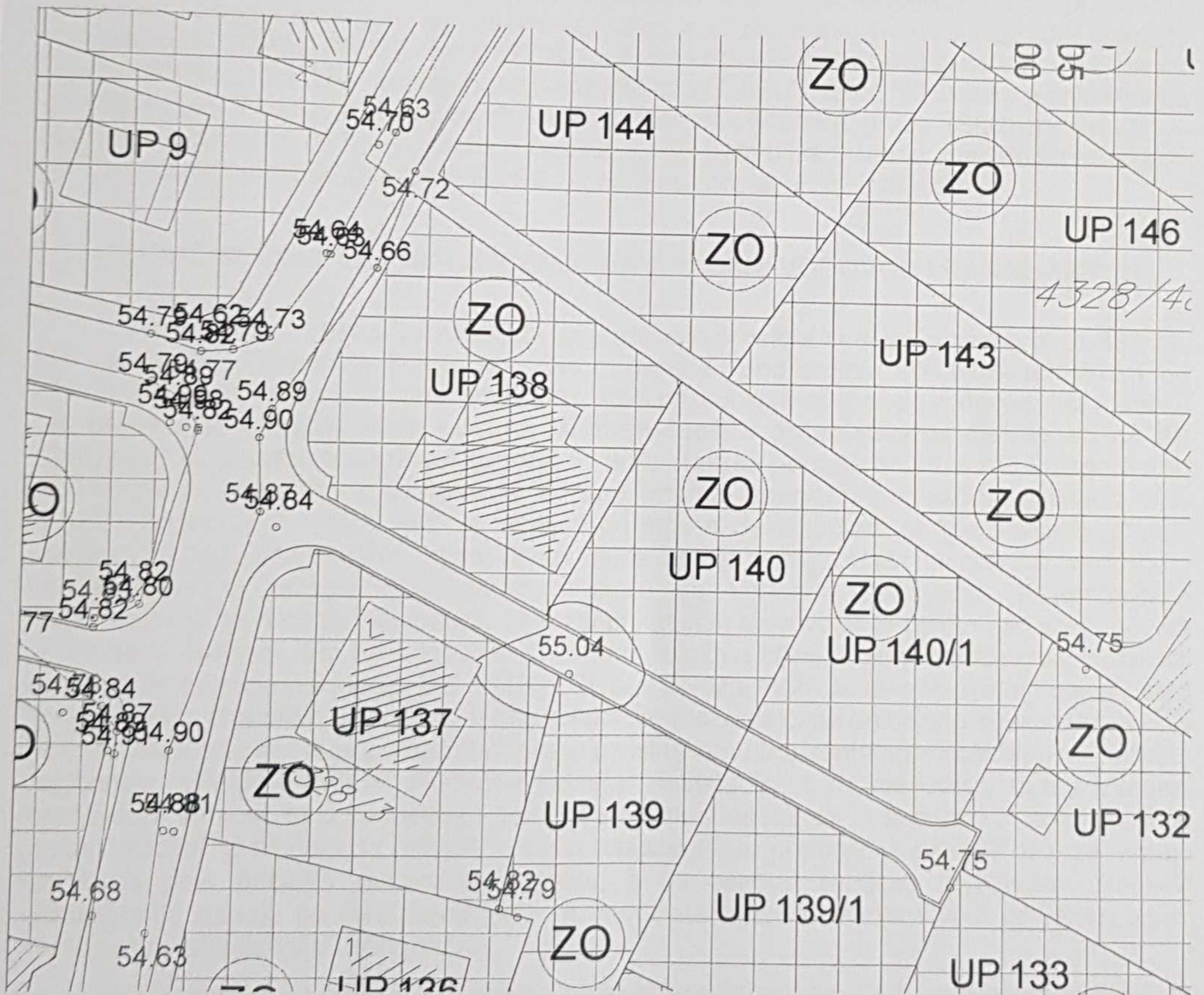
9	9 - Hidrotehnička infrastruktura	UP 140 – zona A
---	----------------------------------	-----------------

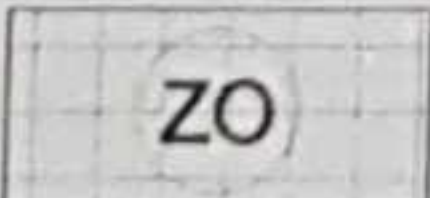


-  TK OKNO - POSTOJEĆE KABLOVSKO OKNO
-  TK PODZEMNI VOD VIŠEG REDA - POSTOJEĆA ELEKTRONSKA KOMUNIKACIONA INFRASTRUKTURA SA 2 I 1 PVC CIJEVI 110mm I OPTIČKIM KABLOM
-  TK PODZEMNI VOD - POSTOJEĆA ELEKTRONSKA KOMUNIKACIONA INFRASTRUKTURA SA 2 I 1 PVC CIJEVI 110mm ILI DIREKTNO U ZEMLJI
-  PLANIRANO TK OKNO - PLANIRANO KABLOVSKO OKNO NO 1,.....,NO 340
-  PLANIRANI TK PODZEMNI VOD - PLANIRANA KOMUNIKACIONA INFRASTRUKTURA SA 4 PVC CIJEVI 110mm

Izvod iz grafičkog priloga Detaljnog urbanističkog plana "Zagorič 5"

10	10 - Elektronska komunikaciona (telekomunikaciona)	UP 140 – zona A
----	--	-----------------



 **ZELENILO INDIVIDUALNIH STAMBENIH OBJEKATA**

Izvod iz grafičkog priloga Detaljnog urbanističkog plana "Zagorič 5"

11	11 – Pejzažna arhitektura	UP 140 – zona A
----	---------------------------	-----------------



DRUŠTVO SA OGRANIČENOM ODGOVORNOSTU "VODOVOD I KANALIZACIJA"

81000 PODGORICA, ul. Zetskih vladara bb,

PIB: 02015641, PDV: 20/31-00109-1

Telefoni: centrala 020/440 300, fax: 440 362, komerc. sl. tel/fax: 440 364

Vodovodna mreža: 440 309, kanalizacija: 440 325, tehnička priprema 440 312

E-mail: vikpg@t-com.me, Web: www.vikpg.co.me

Žiro računi:

PG banka: 550-1105-66

CKB: 510-8284-20

Prva banka CG: 535-9562-08

Hipotekarna banka: 520-9074-13

CRNA GORA

GLAVNI GRAD PODGORICA

Sekretarijat za planiranje prostora i održivi razvoj

Broj: UPI-02/041/22-673/2

Podgorica, 09. 02. 2022.

138168/2022

DOO "Vodovod i kanalizacija" Podgorica postupajući po zahtjevu Sekretarijata za planiranje prostora i održivi razvoj, na osnovu člana 74 Zakona o planiranju prostora i izgradnji objekata (Službeni list CG broj 64/17), člana 19 Odluke o javnom vodosnabdijevanju na teritoriji Glavnog grada (Službeni list CG – opštinski propisi br. 027/15 i 034/16), člana 10 Odluke o prikupljanju, prečišćavanju i ispuštanju otpadnih voda na teritoriji Glavnog grada (Službeni list CG – opštinski propisi br. 027/15) i člana 5 Odluke o prikupljanju i ispuštanju atmosferskih voda na teritoriji Glavnog grada (Službeni list CG – opštinski propisi br. 027/15) izdaje

TEHNIČKE USLOVE PRIKLJUČENJA NA GRADSKI VODOVOD I KANALIZACIJU

Na osnovu zahtjeva Sekretarijata za planiranje prostora i održivi razvoj broj 08-332/22-50 od 26.01.2022.godine koji je kod nas evidentiran pod brojem UPI-02/041/22-673/1 od 27.01.2022.godine, za izdavanje tehničkih uslova priključenja na gradski vodovod i kanalizaciju za objekat stanovanja male gustine sa mogućnošću organizovanja djelatnosti na UP 140, zona A, u zahvatu DUP-a "Zagorič 5" (katastarska parcela 4328/76 KO Podgorica II) u Podgorici, investitora Simonović Zorana (prema urbanističko-tehničkim uslovima 08-332/22-50 od 26.01.2022. godine, izdatim od strane Sekretarijata za planiranje prostora i održivi razvoj), propisujemo sljedeće tehničke uslove priključenja na gradski vodovod i kanalizaciju. U prilogu dostavljamo situaciju sa ucrtanim postojećim hidrotehničkim instalacijama na predmetnoj lokaciji. Položaj prikazanih cjevovoda je ucrtan kao spoj osovina poklopaca šaftova, što ne odgovara stvarnom položaju cijevi, koji kod vodovoda može biti udaljen od osovine poklopca i par metara. Stvarni položaj mora se utvrditi uvidom u svaki šaft pojedinačno. Napominjemo da se u blizini lokacije može naići na priključne cjevovode za koje ovo društvo ne posjeduje potrebne podatke o visinskom i horizontalnom položaju, jer prilikom izgradnje ovih cjevovoda nije urađena instalacija, a na cjevovodu nijesu izvedeni vodovodni šaftovi, te u sadašnjem stanju nema mogućnosti da ih snimimo i ucrtamo njihov tačan položaj. U slučaju da priključne cijevi prolaze preko predmetne parcele, iste se moraju izmjestiti prije početka radova na objektu, a na osnovu zahtjeva investitora. Troškovi izmještanja padaju na teret investitora, a vodoinstalaterske radove izvodi isključivo d.o.o. "Vodovod i kanalizacija" Podgorica.

UTU-ima je na UP 140 planiran objekat spratnosti do P+2, maksimalne površine prizemlja 100m² i maksimalne bruto građevinske površine 300m². Namjena objekta je stanovanje male gustine sa mogućnošću organizovanja djelatnosti.

DUP-om je planirana izgradnja pristupnog puta južno od UP140, u sklopu koje je predviđena izgradnja vodovoda DN63mm i fekalne kanalizacije DN200mm. Takođe, planirana je izgradnja ulice zapadno od objekta, na koju se priključuje pristupni put, u sklopu koje je planirana izgradnja fekalne kanalizacije DN200mm, dok se postojeći vodovod DN90mm

zadržava. Situacija DUP-om planiranog stanja – faza hidrotehnike je u prilogu urbanističko-tehničkih uslova. Za realizaciju infrastrukture je nadležna Agencija za izgradnju i razvoj Podgorice d.o.o.

a) Vodovod:

Priključenje objekta na vodovodnu mrežu moći će se obaviti nakon izgradnje DUP-om planiranog vodovoda DN63mm u pristupnom putu južno od parcele. Ovaj vodovod će biti priključen na postojeći vodovod PEVG DN90mm u čvoru Č5490. Vodovodni priključak prema objektu voditi isključivo javnom površinom, kada se za to steknu uslovi.

U slučaju racionalne i tehnički logične potrošnje u vodovodnom sistemu biće obezbijedjen pritisak na mjestu priključenja oko 2-2,5bar, nakon izgradnje DUP-om planiranog cjevovoda.

Za registrovanje utroška vode cijelog objekta potrebno je predvidjeti ugradnju vodomjera odgovarajućih dimenzija u šahtu ispred objekta, posebno za stambeni, posebno za poslovni dio objekta, ukoliko se planira poslovanje. Pošto se radi o objektu stanovanja male gustine sa mogućnošću organizovanja djelatnosti potrebno je u šahtu ispred objekta predvidjeti ugradnju vodomjera za mjerenje utroška vode svake stambene i poslovne jedinice posebno (a nikako u objektu i samim jedinicama). Ako se radi o kolektivnom stambenom objektu (sa više od 4 jedinice), onda su uslovi za ugradnju vodomjera drugačiji. Šaht treba da bude u posjedu vlasnika, 1 do 2m od ivice parcele gledajući iz pravca mjesta priključenja na ulični cjevovod. Minimalne dimenzije svijetlog otvora šahta za vodomjer su 1.2x1.2x1.2 m (u koji se mogu smjestiti maksimalno 3 mala vodomjera), obavezno sa drenažom, penjalicama i poklopcem tako postavljenim da se pri silazu u šaht ne gazi po vodomjerima. Projektom obavezno prikazati detalj vodomjernog šahta - vodoinstalaterski i gradjevinski, sa specifikacijom i pravim dimenzijama fazonskih komada i armatura da bi dokazali usvojene dimenzije, osnovu i presjek kao i njegovu lokaciju na situaciji.

Svi vodomjeri koji se ugradjuju moraju biti klase C, sa mesinganim, horizontalnim kućištem, mogućnošću daljinskog očitavanja, sa magnetnim ventilom prije i propusnim ventilom poslije vodomjera, koji su prilagodjeni usvojenom programu i opremi d.o.o. "Vodovod i kanalizacija" Podgorice. Vodomjeri moraju biti sa horizontalnom osovinom, baždareni i moraju imati plombu Metrološkog zavoda Crne Gore sa oznakom ME.

Vodoinstalaterske radove na izradi ili rekonstrukciji priključka, nabavci i ugradnji vodomjera izvodi **isključivo** d.o.o. "Vodovod i kanalizacija" Podgorica po zahtjevu korisnika. U slučaju nepoštovanja navedenog, odnosno bespravnog priključenja na vodovodnu mrežu, vodovodni priključak će biti ukinut i preduzete odgovarajuće zakonske mjere.

Nakon sprovođenja postupka za dobijanje odobrenja za gradnju objekta i prijave gradnje nadležnom organu, potrebno je podnijeti zahtjev ovom društvu za dobijanje gradilišnog vodovodnog priključka. Ukoliko umjesto vlastitog gradilišnog priključka investitor za gradjenje koristi gradsku vodu preko svog ili tuđeg registrovanog vodomjera za domaćinstvo, ili na neki drugi način, ta potrošnja će se posebno obračunati i mora da se reguliše prije dobijanja trajnog priključka. Da bi se stekli uslovi za dobijanje trajnog priključka, potrebno je da investitor pribavi potvrdu da je objekat uradjen prema revidovanoj projektnoj dokumentaciji, kao i potvrdu o izmirenim obavezama od Agencije za izgradnju i razvoj Podgorice d.o.o. i uz zahtjev za stalni priključak ih dostavi d.o.o. "Vodovod i kanalizacija" Podgorice.

b) Fekalna kanalizacija:

Gradski sistem kanalizacione mreže je separatan, tako da se ne dozvoljava upuštanje atmosferskih voda u fekalnu kanalizaciju i obrnuto.

Na predmetnoj lokaciji nema izgrađene gradske fekalne kanalizacije na koju bi se mogao priključiti objekat na UP140. Priključenje će biti moguće ostvariti nakon izgradnje kolektora fekalne kanalizacije saobraćajnicom pored predmetne lokacije i svih nizvodnih kolektora, njihovog tehničkog prijema i predaje na upravljanje i održavanje ovom društvu. Priključak ka objektu voditi isključivo javnom površinom, kada se za to steknu uslovi.

Nakon izgradnje gradske kanalizacije u ulici pored predmetne parcele i svih nizvodnih kolektora tj. stvaranja uslova za priključenje objekta, potrebno je da se investitor ponovo javi zahtjevom za izdavanje novih uslova priključenja i saglasnosti za priključenje na fekalnu kanalizaciju. Ovi uslovi se odnose na postojeće stanje gradske infrastrukture odnosno nepostojanje uslova za priključenje na gradsku fekalnu kanalizaciju. Oni ne podrazumijevaju buduće stanje, te ostaje obaveza investitora da pribavi nove uslove kad se stanje na terenu promijeni. Isto se odnosi i na atmosfersku kanalizaciju.

Na područjima gdje nije izgrađena javna kanalizacija, može se kao privremeno rješenje, vršiti izgradnja septičkih jama u individualnoj izgradnji. Septičke jame se grade bez ispusta i preliva sa vodonepropusnim dnom i zidovima. Izlaznu kanalizacionu cijev iz objekta i lokaciju septičke jame odrediti tako da se omogući što jednostavnije priključenje u buduću uličnu kanalizaciju.

S obzirom na opterećenost sistema gradske fekalne kanalizacije, napominjemo da nije preporučljivo priključenje podrumskih i suterenskih etaža objekta na fekalnu kanalizaciju. U slučaju da investitor priključi pomenute etaže na kolektor fekalne kanalizacije bez prepumpavanja, d.o.o. "Vodovod i kanalizacija" Podgorica neće snositi nikakvu odgovornost od eventualnog izlivanja fekalnih voda u naprijed navedenim etažama objekta.

Ukoliko su u okviru poslovnih sadržaja u objektu predviđeni kafići, restorani ili slični sadržaji, investitor je dužan izvršiti tretman otpadnih voda prije upuštanja istih u gradsku fekalnu kanalizaciju.

c) Atmosferska kanalizacija

Projektom obuhvatiti rješenje odvodjenja kišnih voda sa krova objekta, kao i cijele lokacije objekta. Za rješenje odvodjenja predvidjeti izgradnju retenzionog bazena (upojni bunar ili rov) na lokaciji predmetne parcele. Dimenzije retenzionog bazena dokazati proračunom. Dimenzionisati ga za prihvatanje prvog poplavnog talasa 15-to minutne kiše intenziteta 264 l/s/ha. Kišne vode se ne smiju upuštati direktno u gradsku atmosfersku kanalizaciju, kada dođe do njene realizacije, nego prvo u retenzioni bazen koji se preliva u gradsku atmosfersku kanalizaciju.

Napominjemo da postoji mogućnost da atmosferska kanalizacija kapacitetom neće moći da primi vodu sa krovova i okolnog terena planiranih objekata. Atmosferska kanalizacija se ne projektuje na maksimalnu količinu padavina na određenom području za određeni povratni period, jer bi isto bilo neracionalno. S tim u vezi, ne možemo garantovati uredno odvodjenje atmosferskih voda u slučaju dugotrajnih kiša velikog intenziteta, koje mogu izazvati plavljenje podruma i suterena objekta.

d) Tehnička opremljenost projekta hidrotehničkih instalacija

Projekat treba da sadrži sve tekstualne i grafičke priloge za glavni projekat u skladu sa Pravilnikom o načinu izrade i sadržini tehničke dokumentacije za gradjenje objekta (Službeni list CG broj 044/18). Projekat unutrašnjih instalacija vodovoda i kanalizacije treba izraditi u skladu s pravilima struke i odredbama važeće zakonske regulative, a mora obuhvatiti interne instalacije vodovoda i kanalizacije do priključenja na gradski ulični vodovod odnosno do javne ulične kanalizacije uključujući i same spojeve sa istim.

U predmjeru radova obavezno treba razdvojiti radove na unutrašnjoj vodovodnoj instalaciji, koje obavlja izvodjač radova na objektu, od dijela vodovodnog priključka, koje izvodi d.o.o. "Vodovod i kanalizacija" Podgorica.

Projekat obavezno mora da sadrži preglednu situaciju u odgovarajućoj razmjeri, sa svim prikazanim elementima relevantnim za izbor projektnog rješenja. Svrha pregledne situacije na kojoj insistiramo kao obaveznom dijelu projekta, je da se može sagledati kako koncepcija kompletnog rješenja, tako i veza svih ostalih priloga datih projektom.

Napominjemo da je potrebno nakon obrade projektne dokumentacije u dijelu spoljnih i unutrašnjih instalacija, projekat dostaviti d.o.o. "Vodovod i kanalizacija" Podgorica na provjeru poštovanja uslova priključenja i davanja saglasnosti na projekat, kao i projekat uredjenja terena i eventualno sprinklera ako je predvidjen.

Ovi uslovi važe 6 (šest) mjeseci od dana izdavanja.

Prilog: Situacija R = 1:1000

Podgorica,
08.02.2022. godine



Izvršni direktor,
Filip Makrid, dipl.inž.građ.

[Handwritten signature]

SITUACIJA GRADSKE MREŽE VODOVODA,
FEKALNE I ATMOSFERSKE KANALIZACIJE

R = 1:1000

POSTOJEĆA VODOVODNA MREŽA

POSTOJEĆI VODOVOD nije snimljen tačan položaj

POSTOJEĆA FEKALNA KANALIZACIJA

POSTOJEĆA ATMOSFERSKA KANALIZACIJA

POSTOJEĆI VODOVODNI ŠAHTOVI


POSTOJEĆI FEKALNI ŠAHTOVI

POSTOJEĆI ATMOSFERSKI ŠAHTOVI

POSTOJEĆI SLIVNICI ATM. KANALIZACIJE

POSTOJEĆI VODOMJERNI ŠAHTOVI

PROJEKTOVANA FEKALNA KANALIZACIJA u fazi izvođenja

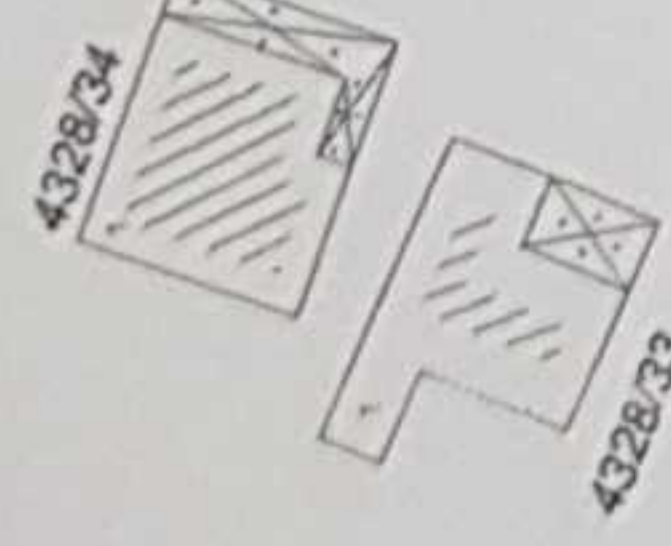


4328/36

5490

DN 90 PEVG

Simonović Zoran
kat. parcela 4328/76
KO Podgorica II

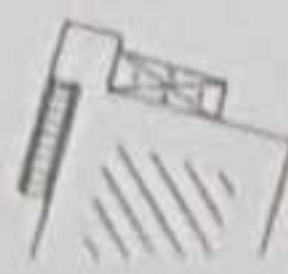


4328/34

4328/33




4328/16



4328/20



4328/25



4328/27



4328/22

4343

4345

4347

4344
4344

4346

4348

4341

4350

4352

4359

4359/3

4353
4353

4359/1

4357

4354

4355

4356

4328/28

4335

4342



Broj: 101-919-12235/2022

Datum: 16.03.2022.

KO: PODGORICA II

Na osnovu člana 173 Zakona o državnom premjeru i katastru nepokretnosti ("Sl. list RCG" br. 29/07, "Sl. list CG" br. 73/10, 032/11, 040/11, 043/15, 037/17 i 17/18), postupajući po zahtjevu SEKRET ZA URBAN 101-917/22-233, , za potrebe izdaje se

LIST NEPOKRETNOSTI 5852 - PREPIS

Podaci o parcelama									
Broj	Podbroj	Broj zgrade	Plan Skica	Datum upisa	Potes ili ulica i kućni broj	Način korišćenja Osnov sticanja	Bon. klasa	Površina m ²	Prihod
4328	76		40 6	16/08/2021	KRNJEVINE	Sume I. klase KUPOVINA		333	1.90
Ukupno								333	1.90

Podaci o vlasniku ili nosiocu				
Matični broj - ID broj	Naziv nosioca prava - adresa i mjesto		Prava	Obim prava
2110966274015 0	SIMONVIĆ MIOMIR ZORAN LAZI BB BUDVA Budva 0		Svojina	1/1

Ne postoje tereti i ograničenja.

Taksa naplaćena na osnovu Tarifnog broja 1, Zakona o administrativnim taksama ("Sl. list CG, br. 18/19) u iznosu od 0 eura. Naknada za korišćenje podataka premjera, katastra nepokretnosti i usluga, naplaćena na osnovu člana 174 Zakona o državnom premjeru i katastru nepokretnosti ("Sl. list RCG" br. 29/07, "Sl. list CG" br. 73/10, 032/11, 040/11, 043/15, 037/17 i 17/18) u iznosu od 0 eura.

Ovlašćeno lice:

Slavica Bobiđić, dipl. prav

CRNA GORA

UPRAVA ZA KATASTAR I DRŽAVNU IMOVINU

PODRUČNA JEDINICA: PODGORICA

Broj:

Datum: 17.03.2022.



Katastarska opština: PODGORICA II


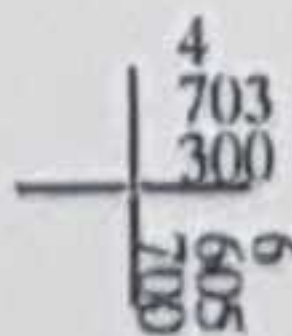
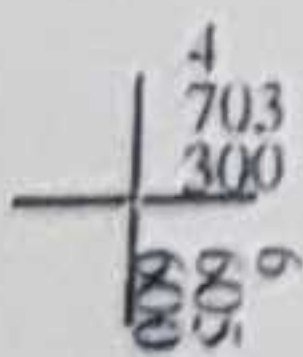
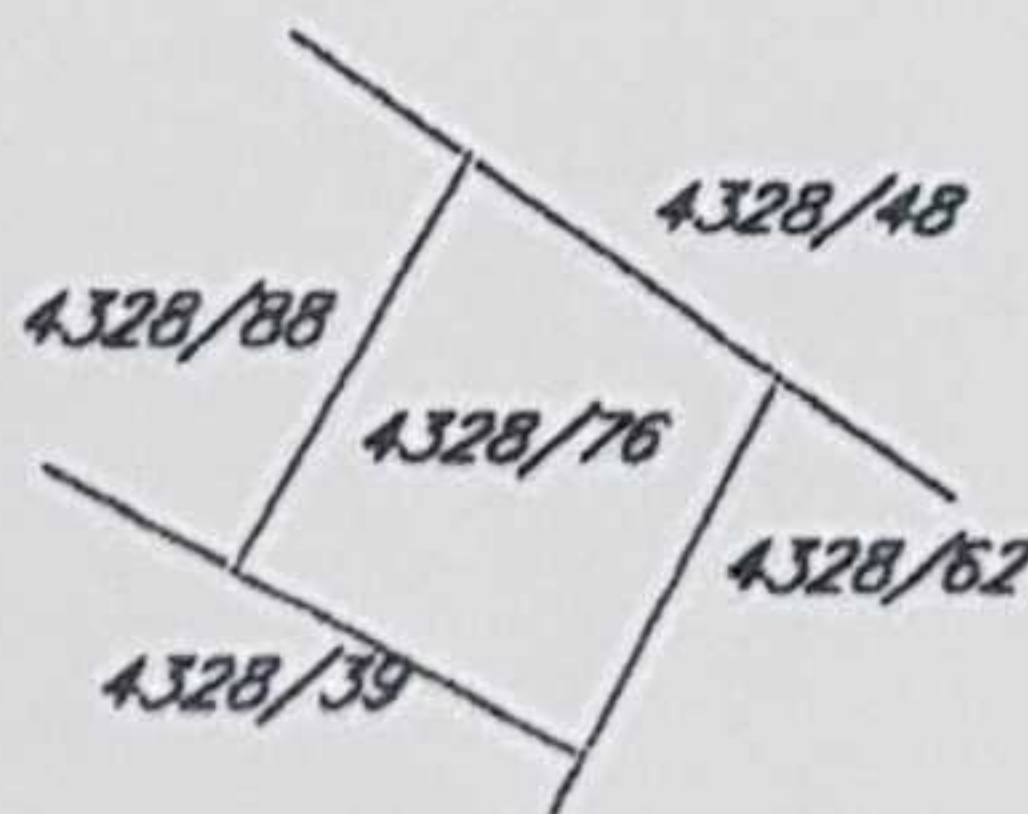
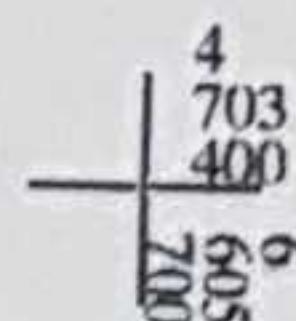
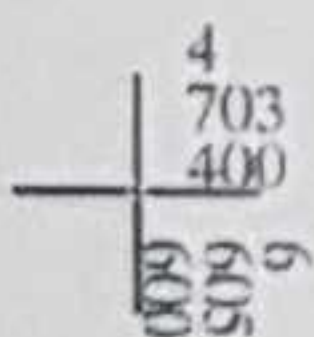
Broj lista nepokretnosti: 5852

Broj plana: 4,36

Parcela: 4328/76

KOPIJA PLANA

Razmjera 1:1000



D3. PROJEKTI ZADATAK

PROJEKTI ZADATAK**ZA IZRADU IDEJNOG ARHITEKTONSKOG RJEŠENJA OBJEKTA
porodičnog stanovanja - individualno stanovanje, Pr**

OBJEKAT	Objekat porodičnog stanovanja - individualno stanovanje, Pr
LOKACIJA	Katastarska parcela broj 4328/76, KO Podgorica II, Urbanistička parcela UP 140, zona A, DUP "Zagorič 5"
INVESTITOR	SIMONOVIĆ ZORAN

Uraditi idejni i glavni projekat objekta porodičnog stanovanja, okvirnih gabarita cca 10m x 9m, spratnosti Pr u svemu prema urbanističko tehničkim uslovima br. 08-332/22-50 od 25.01.2022.god., izdatih od strane Sekretarijata za planiranje prostora i održivi razvoj, GLAVNI GRAD PODGORICA.

ARHITEKTONSKO-URBANISTIČKI USLOVI

Sa arhitektonsko - urbanističkog aspekta stambeni objekat treba uklopiti u ambijent već izgrađenih okolnih objekata slične namjene pri čemu su određeni slijedeći parametri kojih se projektant treba pridržavati:

- sadržaj objekta
- uslovi priključka na komunalnu infrastrukturu
- uslovi za uređenje građ. parcele
- uslovi za građenje objekata.

INVESTITOR
SIMONOVIĆ ZORAN

D4. TEKSTUALNA DOKUMENTACIJA

1. Tehnički izvještaj uz idejno rješenje objekta porodičnog stanovanja – individualno stanovanje, Pr

UVOD

Na osnovu projektnog zadatka Naručioca, UT uslova izdatih od strane Sekretarijata za planiranje prostora i održivi razvoj, Glavni Grad Podgorica, izrađeno je idejno rješenje objekta porodičnog stanovanja, spratnosti Pr.

OPŠTI PODACI:

Objekat:	OBJEKAT PORODIČNOG STANOVANJA - Individualno stanovanje, Pr
Investitor:	SIMONVIĆ ZORAN
Mjesto izgradnje:	Katastarska parcela broj 4328/76, KO Podgorica II, Urbanistička parcela UP 140, zona A, DUP "Zagorič 5"

01 OSNOV ZA IZRADU IDEJNOG RJEŠENJA

Idejnim rješenjem je obuhvaćena izgradnja objekta porodičnog stanovanja – individualno stanovanje, spratnosti Pr, prema urbanističko – tehničkim uslovima broj br. 08-332/22-50 od 25.01.2022.god., izdatih od strane Sekretarijata za planiranje prostora i održivi razvoj, Glavni Grad Podgorica, u okviru zadatah arhitektonsko – urbanističkih parametara i u skladu sa normativima i standardima za izgradnju ovog tipa objekata.

02 LOKACIJA

Objekat je lociran na katastrskoj parceli broj 4328/76 KO Podgorica II, odnosno na urbanističkoj parceli UP 140, zona C, podzona A, u zahvatu DUP-a "ZAGORIČ 5", Podgorica.

- Oblik parcela je dosta pravilan, sa površinom koja iznosi ukupno P=333.00m². Idejnim rješenjem planirana je izgradnja objekta višeporodičnog stanovanja, spratnosti Pr.

03 PRAVILA GRAĐENJA

URBANISTIČKI PARAMETRI za UP 140, zona A

Površina parcele (UP 140, zona A).....	333m ²
Površina osnove objekta	91.25m ²
Max dozvoljena površina osnove objekta.....	100.00m ²
Indeks zauzetosti - projektovani.....	0,27
Indeks zauzetosti - dozvoljeni.....	0,30
BRGP (m ²) - projektovana.....	91.25m ²
BRGP (m ²) - dozvoljena.....	300.00m ²
Indeks izgrađenosti - projektovani.....	0,27
Indeks izgrađenosti - dozvoljeni.....	0,90
Spratnost - projektovana	Pr
Spratnost - dozvoljena	Pr+2

OSNOVNI KONCEPT

- Objekat je koncipiran kao slobodnostojeći u funkcionalnom i organizacionom smislu. Projektant je projekat prilagodio postojećim objektima u okruženju kako po pitanju arhitektonskog oblikovanja tako i po pitanju materijalizacije, a sve u cilju dobijanja jedinstvenog izgleda zgrade.

ETAPNOST GRADNJE

- Objekat je planiran da se izgradi u jednom vremenskom intervalu, tj. nije planirana fazna gradnja.

OBLIKOVANJE

- Dozvoljena minimalna udaljenost od susjednih parcela, zadati indeks izgrađenosti, oblik parcele i Projektni zadatak investitora su nedvosmisleno definisali vizuelni i funkcionalni izraz objekta, dispoziciju i primarne šeme kretanja. Takođe, topografske i geo-mehaničke osobine tla kao i slike okruženja su, bitno uticale na oblikovanje objekta.
- Jedan od primarnih pravaca u oblikovanju objekta je uklapanje savremenog arhitektonskog izraza sa ambijentalnim karakterom okruženja.
- Objekat je projektovan sa jasno riješenom koncepcijom razvijenom u horizontalnom i vertikalnom smislu.
- Gabarit objekta, kao i njegovi volumeni, jasno odražavaju unutrašnju organizaciju prostora, odnosno pripadnost istim programskim grupama.
- Korišćenje različitih materijala za obradu fasada doprinosi tome da se objekat u cjelosti uklapa u svoje okruženje u koje, pri tom unosi nove arhitektonske slike i elemente.

FUNKCIJA OBJEKTA – NAMJENA I SADRŽAJ

- Planirani objekat predstavlja jednu cjelinu, sa jasno izraženim karakteristikama stambenog objekta. Planiran je stambeni prostor tipa trosobnog stana..

Ukupan unutrašnji prostor je organizovan tako da predstavlja jedinstvenu cjelinu sa adekvatnom unutrašnjom obradom, prikladnom za ovu vrstu objekata.

Obračun površina

BILANS POVRŠINA - stambeni dio					
Br.	Naziv prostorije	Finalna obrada podova	Finalna obrada zidova	Finalna obrada plafona	Neto površina (-2.5% malterisanje)
1	Ulazni hol	Keramika	Poludisperz. boja	Poludisperz. boja	9,11m ²
2	Dnevni boravak	Tarket	Poludisperz. boja	Poludisperz. boja	17,18m ²
3	Kuhinja i trpezarija	Keramika	Poludisp. boja / ker.	Poludisperz. boja	7,83m ²
4	Kupatilo	Keramika	Keramika	Poludisperz. boja	4,94m ²
5	Spavaća soba	Tarket	Poludisperz. boja	Poludisperz. boja	11,10m ²
6	Spavaća soba	Tarket	Poludisperz. boja	Poludisperz. boja	9,00m ²
7	Spavaća soba	Tarket	Poludisperz. boja	Poludisperz. boja	7,51m ²
Ukupna neto površina stambeni dio					66,67m²
Ukupna bruto površina stambeni dio					78,71m²
BILANS POVRŠINA - terase					
Br.	Naziv prostorije	Finalna obrada podova	Finalna obrada zidova	Finalna obrada plafona	Neto površina
8	Terasa	Keramika	"Bavalit"	"Bavalit"	15,00m ²
Ukupna neto površina objekta					81,67m²
Ukupna bruto površina objekta					91,25m²

TEHNIČKI PODACI O OBJEKTU

KONSTRUKCIJA

Konstruktivni sistem slijedi u potpunosti arhitektonsko funkcionalne zahtjeve sadržaja objekata. Glavni konstruktivni sistem objekta je zidana konstrukcija. Međuspratna konstrukcija je monolitna AB ploča. Krovnu konstrukciju čini kosa drvena konstrukcija, nagiba 25° i sa ravnim crijepom kao pokrivačem, a sve u skladu sa projektom konstrukcije. Temeljni dio objekta je armirano-betonski.

MATERIJALI PREDVIĐENI ZA GRADNJU

1. ARMIRANI BETON: temelji, stubovi, AB zidovi, AB ploče, vijenci ...
2. OPEKARSKI PROIZVODI: Spoljni zidovi, pregradni zidovi, krovni pokrivač...
3. DRVO: Krovna potkonstrukcija

OSVJETLJENJE I PROVJETRAVANJE

Svi funkcionalni sadržaji objekata imaju mogućnost direktnog, prirodnog osvjetljenja i provjetravanja.

HIDRO, TERMO I ZVUČNA IZOLACIJA

U objektima su sa posebnom pažnjom obrađeni problem hidro, termo i zvučne izolacije.

HIDROIZOLACIJA:

Unutar objekata hidroizolacija je predviđena na podovima prostorija na tlu. (Vlaga na objekat djeluje najčešće kao kapilarna). Hidroizolacija podova na tlu predviđena je po čitavoj bruto površini gabarita objekta.

Hidroizolacija kontakta nosivih armirano-betonskih zidova i temelja rade se penetratima za beton.

Hidroizolacija sa podova se uz spoljne zidove podiže cca 15 cm uz zid.

Predviđena je i hidroizolacija kompletnih zidova garaže sa spoljašnje strane.

TERMOIZOLACIJA:

Projektom je predviđeno poštovanje uslova termičke zaštite objekata za predmetnu klimatsku zonu

- Podovi prizemlja: tvrdo presovane, termo izolacione ploče d=3,00 cm
- Krovna konstrukcija: termoizolacijae d=10,00 cm (mineralna vuna)
- Vanjski, fasadni zidovi: izolovani sistemom spoljne termičke zaštite u dozvoljenoj granici koeficijenta prolaska toplote.

SPOLJNA OBRADA

FASADA

Za obloge fasadnih zidova predviđena je neventilisana termo fasada (DEMIT). Materijalizacija i obrada fasade je u svemu prema projektnom zadatku sa težnjom da se zadovolje estetske vrijednosti objekta. Primijenjene su 2 nijanse dekorativnog zaribanog maltera – bavalita i jedna nijansa dekorativnog zaribanog maltera – kulira u tonu u kojem siva boja dominira. Dio fasade je obložen PVC oblogom – WOODEN MODULATUS (profil Q9510).

VANJSKA STOLARIJA I BRAVARIJA

Vanjska stolarija (prozori, vrata) predviđeni su da se rade od AL profila bijele boje, zastakljenih termo izolirajućim staklenim paketom 6+12+4 mm. Svi profili od kojih će biti izrađene fasadne pozicije su sa prekinutim termičkim mostom. Sva prozorska i vratna krila su snabdjevene adekvatnim okovom za otvaranje i zatvaranje krila, kvakama i bravama sa ključevima.

KROV

Krov je projektovan sa više "voda" – bez zidanja listri, sa svim neophodnim slojevima hidro i termo izolacije i tamno sivim crijepom kao završnim pokrivačem.

ODVODNJAVANJE

Projekat predviđa zaštitu svih slabih mjesta na objektu limom odgovarajućeg kvaliteta i boje. Limarija podrazumeva izradu: horizontalnih oluka, olučnih cijevi, solbanka, vjetar lajsni, okapnica, opšivki i sl. a koji će svi biti izvedeni od plastificiranog lima.

Kišnica se olučnim cijevima odvodi sa objekta i slobodno sliva na zelene površine.

UNUTRAŠNJA OBRADA

PODOVI:

- Podovi u samom objektu se predviđaju kao sistem višeslojnih, plivajućih podova sa potrebnim slojevima hidro, termo i akustične izolacije, cementnog estriha i keramičkih pločica i tarketa, kao završne obrade.
- Keramika je protivklizna, postavljena na lijepku, boje po izboru Investitora
- Uz zidove gde je obrada zida bojenjem izvesti soklu h=10cm od iste vrste materijala kao što je i pod.

Uopšte, konstrukcija poda je planirana u svemu prema zahtjevima Građevinske fizike.

ZIDOVI:

Svi su zidovi malterisani produžnim malterom i bojeni poludisperzivnom bojom, u boji prema izboru projektanta, sa svim pripadajućim predradnjama.

PLAFONI:

U svim prostorijama plafoni gletovani i bojeni poludisprezivnom bojom.

URBANISTIČKI PARAMETRI

Idejnim rješenjem su ispoštovani svi zadati urbanistički parametri:

URBANISTIČKI PARAMETRI za UP 140, zona A

Površina parcele (UP 140, zona A).....	333m ²
Površina osnove objekta	91.25m ²
Max dozvoljena površina osnove objekta.....	100.00m ²
Indeks zauzetosti - projektovani.....	0,27
Indeks zauzetosti - dozvoljeni.....	0,30
BRGP (m ²) - projektovana.....	91.25m ²
BRGP (m ²) - dozvoljena.....	300.00m ²
Indeks izgrađenosti - projektovani.....	0,27
Indeks izgrađenosti - dozvoljeni.....	0,90
Spratnost - projektovana	Pr
Spratnost - dozvoljena	Pr+2

Rješenja vezano za racionalno korišćenje energije i povećanje energetske efikasnosti

Pozicija i orijentacija objekata su uslovljeni raspoloživim prostorom za gradnju na parceli, valorizacijom vizura, uslovima insolacije i slobodnim površinama na parceli namijenjenim odmoru.

Kako bi se spriječilo pregrijavanje unutrašnjih prostorija, ali i nepovoljan uticaj atmosferilija i vjetrova primijenjeno je sledeće:

- o Krovovi su sa velikim preputima (strehe)
- o Radi toplotne zaštite objekata (sprečavanja pregrijavanja u toku ljeta odnosno toplotnih gubitaka tokom zime) predviđeno je korišćenje savremenih termoizolacionih i ostalih materijala i to:
 - o Termoizolacija podova na tlu;
 - o Termoizolacija svih međuspratnih konstrukcija; Termoizolacija u okviru slojeva krova;
 - o Termoizolacija u okviru slojeva fasade;
 - o Višekomorni profili fasadne bravarije, obradjeni termoizolacijom sa spoljne strane

Veličina fasadnih otvora je projektovana u skladu sa dva kriterijuma: orijentacija odnosno izloženost suncu i atmosferskim uticajima i potrebe prirodnog osvetljenja u skladu sa funkcijom / namjenom unutrašnjih prostorija.

- o za zastakljivanje otvora se koristi termoizolaciono staklo koje zadovoljava standarde
- o Otvori su dimenzionisani prema potrebama provjetravanja unutrašnjih prostorija i zadovoljenja potreba prirodnog osvetljenja.

Primjenom navedenog je (u skladu sa ograničenjima lokacije) postignuto iskorišćenje prirodnih potencijala odnosno izvršena zaštita od nepovoljnih prirodnih uticaja, sve sa ciljem uštede energije i udobnog korišćenja objekta.

PROJEKTNNA DOKUMENTACIJA

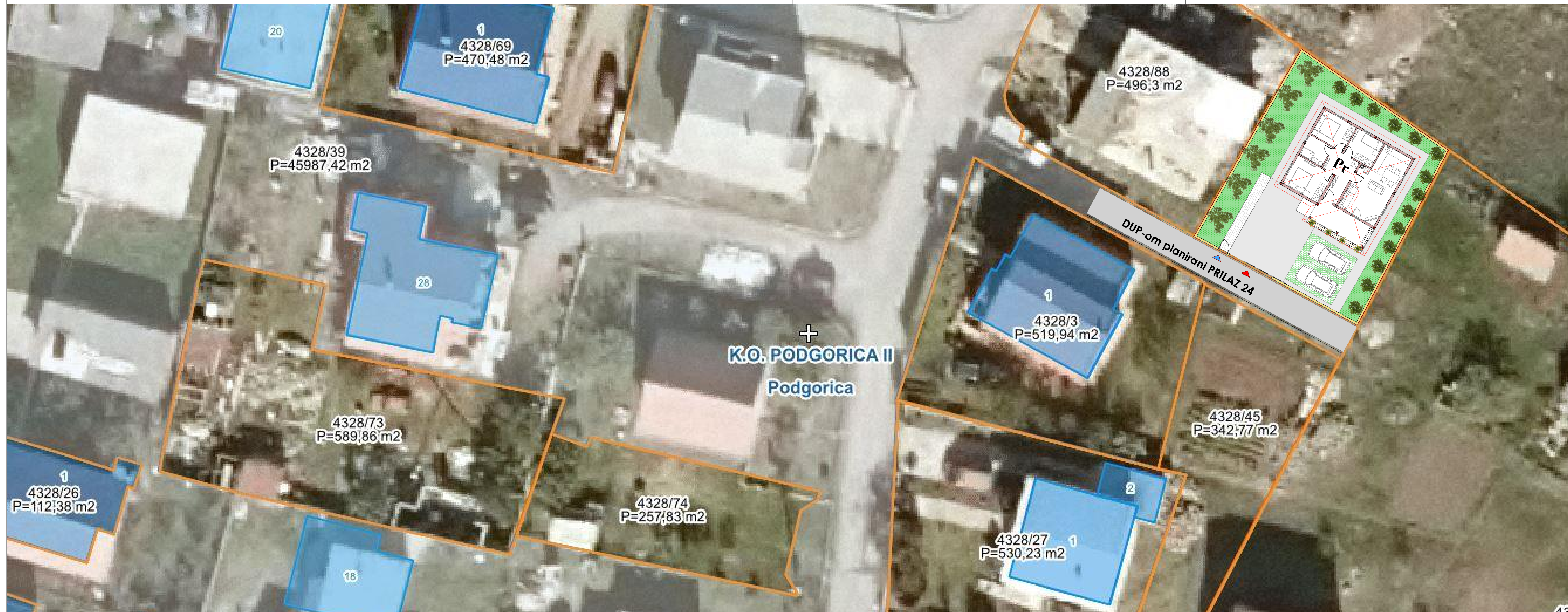
Projektnu dokumentaciju izraditi i pakovati u svemu po Pravilniku o sadržini i načinu izrade investiciono tehničke dokumentacije, u jedan štampani primjerak i sedam u elektronskoj formi.

Nikšić
Mart 2022.god.

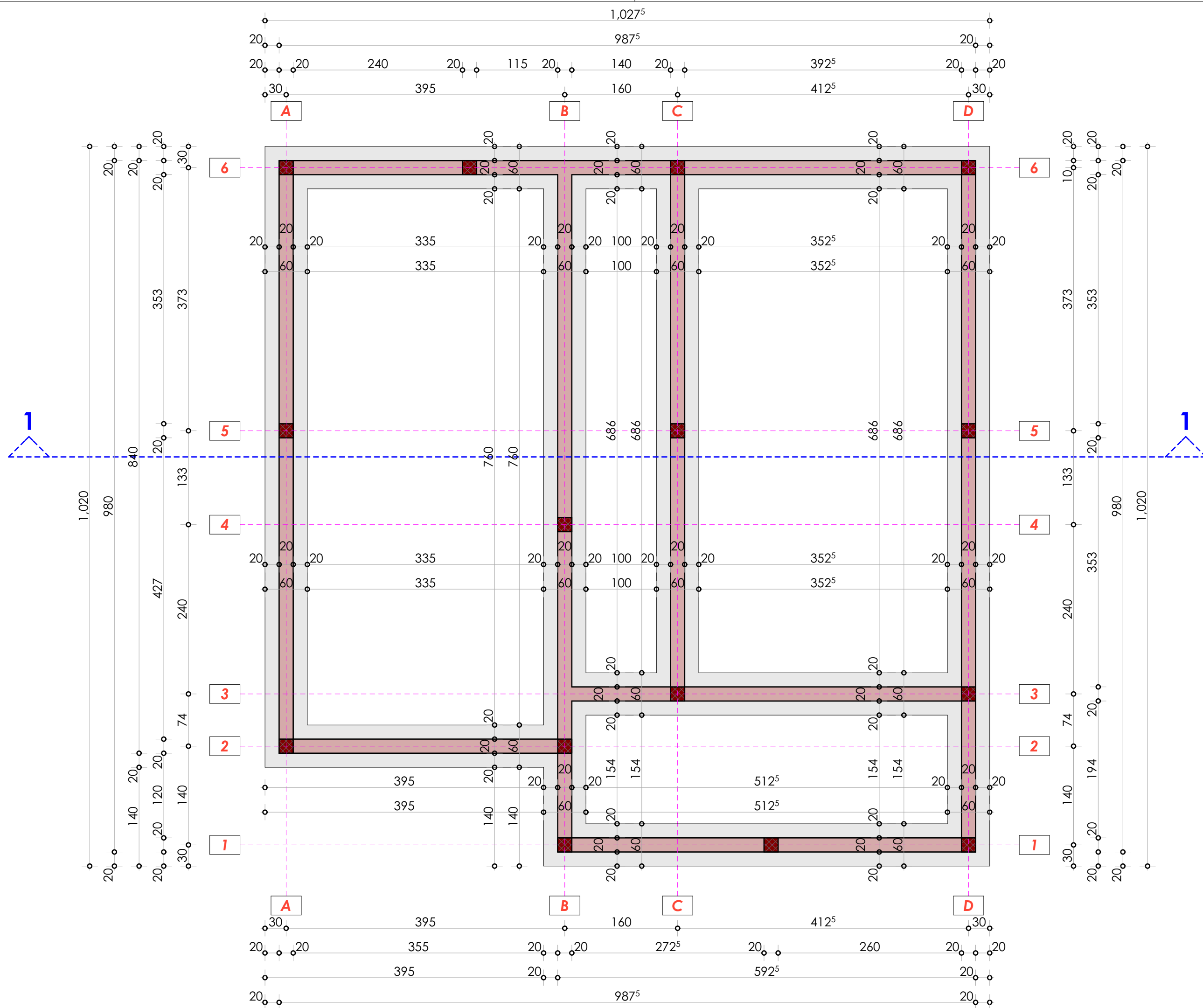
OBRADIO:
Dragutin Miličić, spec.sci.arh.

.....

D5. GRAFIČKA DOKUMENTACIJA



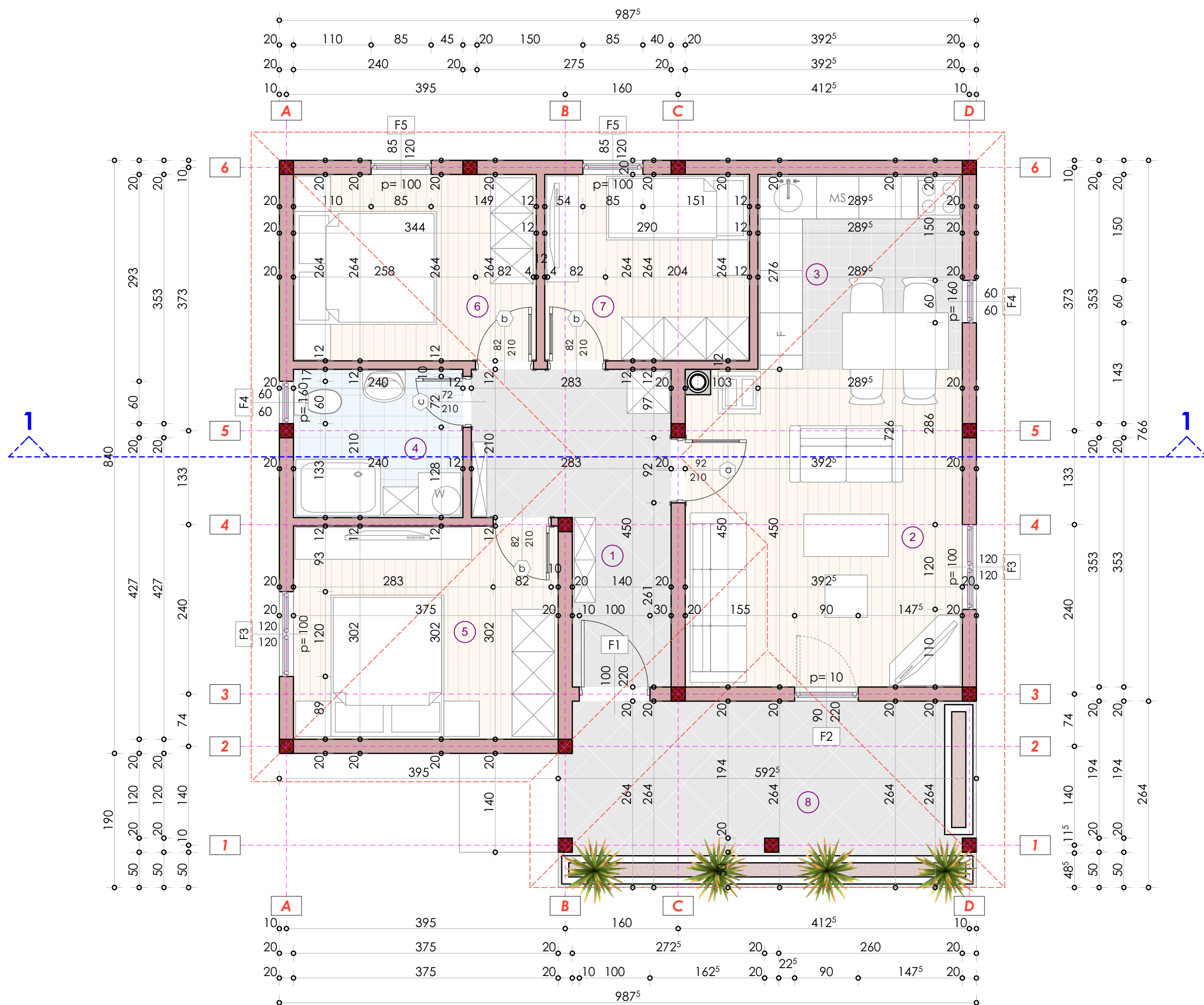
PROJEKTA ORGANIZACIJA:		INVESTITOR:	
KAT d.o.o NIKŠIĆ društvo za projektovanje i inženjering		SIMONVIĆ ZORAN	
Objekat:	Objekat porodičnog stanovanja - individualno stanovanje, Pr	Lokacija: Katastarska parcela broj 4328/76, KO Podgorica II, Urbanistička parcela UP 140, zona A, DUP "Zagorič 5"	
Glavni inženjer:	Miličić Dragutin, spec.sci.arh.	Vrsta tehničke dokumentacije: Idejno rješenje	
Odgovorni inženjer:	Miličić Dragutin, spec.sci.arh.	Dio tehničke dokumentacije: Arhitektura	Razmjera: -
Saradnici:		Prilog: Šira situacija	Broj priloga: Broj strane: 1 -
Datum izrade i M.P. : Mart 2022.godine		Datum revizije i M.P. :	



NAPOMENA: Visinske kote se odnose na konstrukciju objekta

LEGENDA MATERIJALA							
	ab stubovi		giter blok d=12cm		zidovi od giter/beton blokova d=19cm		
	tarket		keramička podna obloga		ab greda		termoizolacija d=10cm

PROJEKTNJA ORGANIZACIJA:		INVESTITOR:	
KAT d.o.o NIKŠIĆ društvo za projektovanje i inženjering		SIMONOVIĆ ZORAN	
Objekat:	Objekat porodičnog stanovanja - individualno stanovanje, Pr	Lokacija: Katastarska parcela broj 4328/76, KO Podgorica II, Urbanistička parcela UP 140, zona A, DUP "Zagorič 5"	
Glavni inženjer:	Miličić Dragutin, spec.sci.arh.	Vrsta tehničke dokumentacije: Idejno rješenje	
Odgovorni inženjer:	Miličić Dragutin, spec.sci.arh.	Dio tehničke dokumentacije: Arhitektura	Razmjera: 1:50
Saradnici:		Prilog: Osnova temelja	Broj priloga: 3
Datum izrade i M.P. : Mart 2022.godine		Datum revizije i M.P. :	



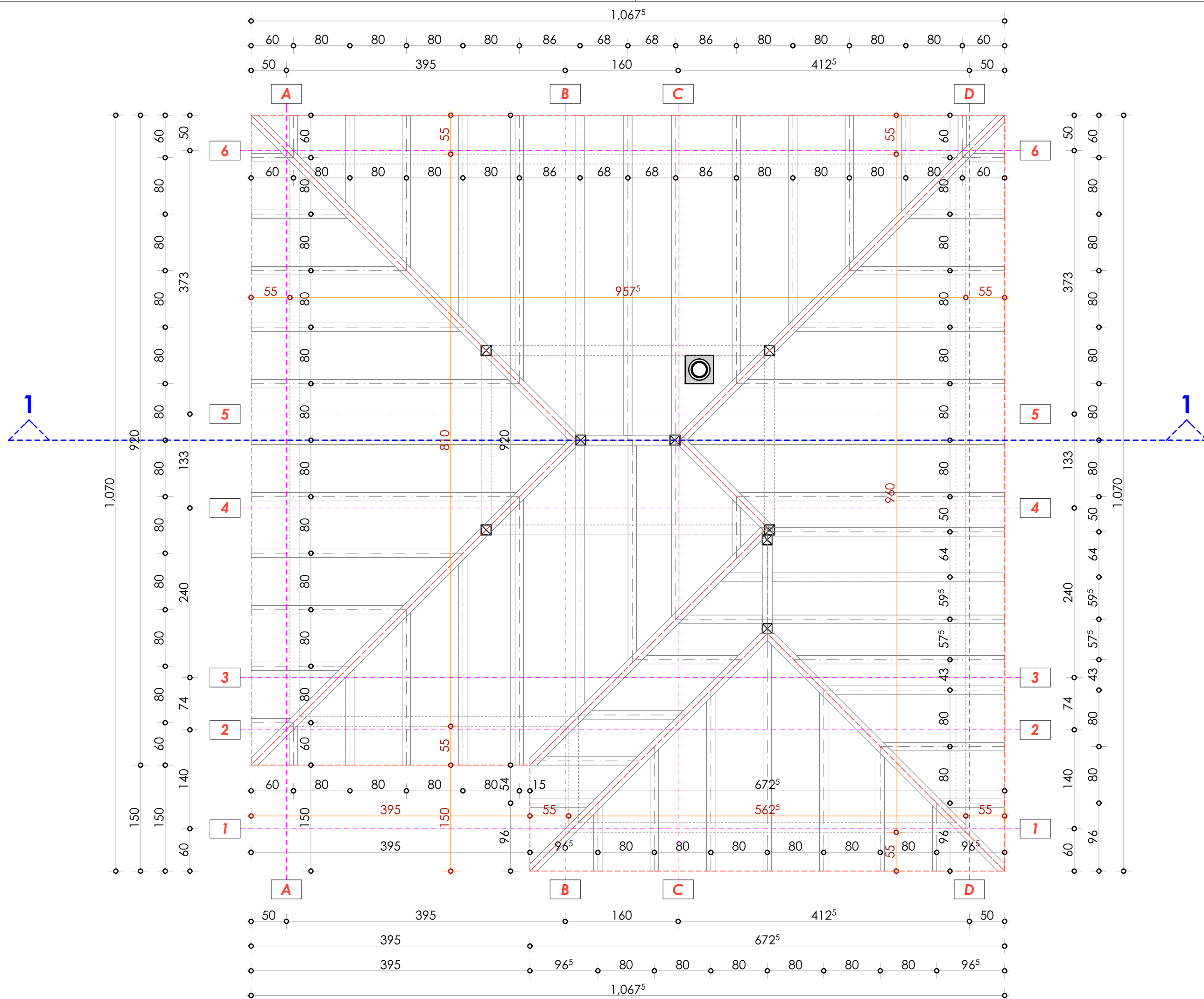
NAPOMENA: Visinske kote se odnose na konstrukciju objekta

LEGENDA MATERIJALA							
	ab stubovi		giter blok d=12cm		zidovi od giter/beton blokova d=19cm		
	tarket		keramička podna obloga		ab greda		termoizolacija d=10cm

BILANS POVRŠINA - stambeni dio					
Br.	Naziv prostorije	Finalna obrada podova	Finalna obrada zidova	Finalna obrada plafona	Neto površina (-2.5% malterisanje)
1	Ulazni hol	Keramika	Poludisperz. boja	Poludisperz. boja	9,11m ²
2	Dnevni boravak	Tarket	Poludisperz. boja	Poludisperz. boja	17,18m ²
3	Kuhinja i trpezarija	Keramika	Poludisp. boja / ker.	Poludisperz. boja	7,83m ²
4	Kupatilo	Keramika	Keramika	Poludisperz. boja	4,94m ²
5	Spavaća soba	Tarket	Poludisperz. boja	Poludisperz. boja	11,10m ²
6	Spavaća soba	Tarket	Poludisperz. boja	Poludisperz. boja	9,00m ²
7	Spavaća soba	Tarket	Poludisperz. boja	Poludisperz. boja	7,51m ²
Ukupna neto površina stambeni dio					66,67m²
Ukupna bruto površina stambeni dio					78,71m²

BILANS POVRŠINA - terase					
Br.	Naziv prostorije	Finalna obrada podova	Finalna obrada zidova	Finalna obrada plafona	Neto površina
8	Terasa	Keramika	"Bavalit"	"Bavalit"	15,00m ²
Ukupna neto površina objekta					81,67m²
Ukupna bruto površina objekta					91,25m²

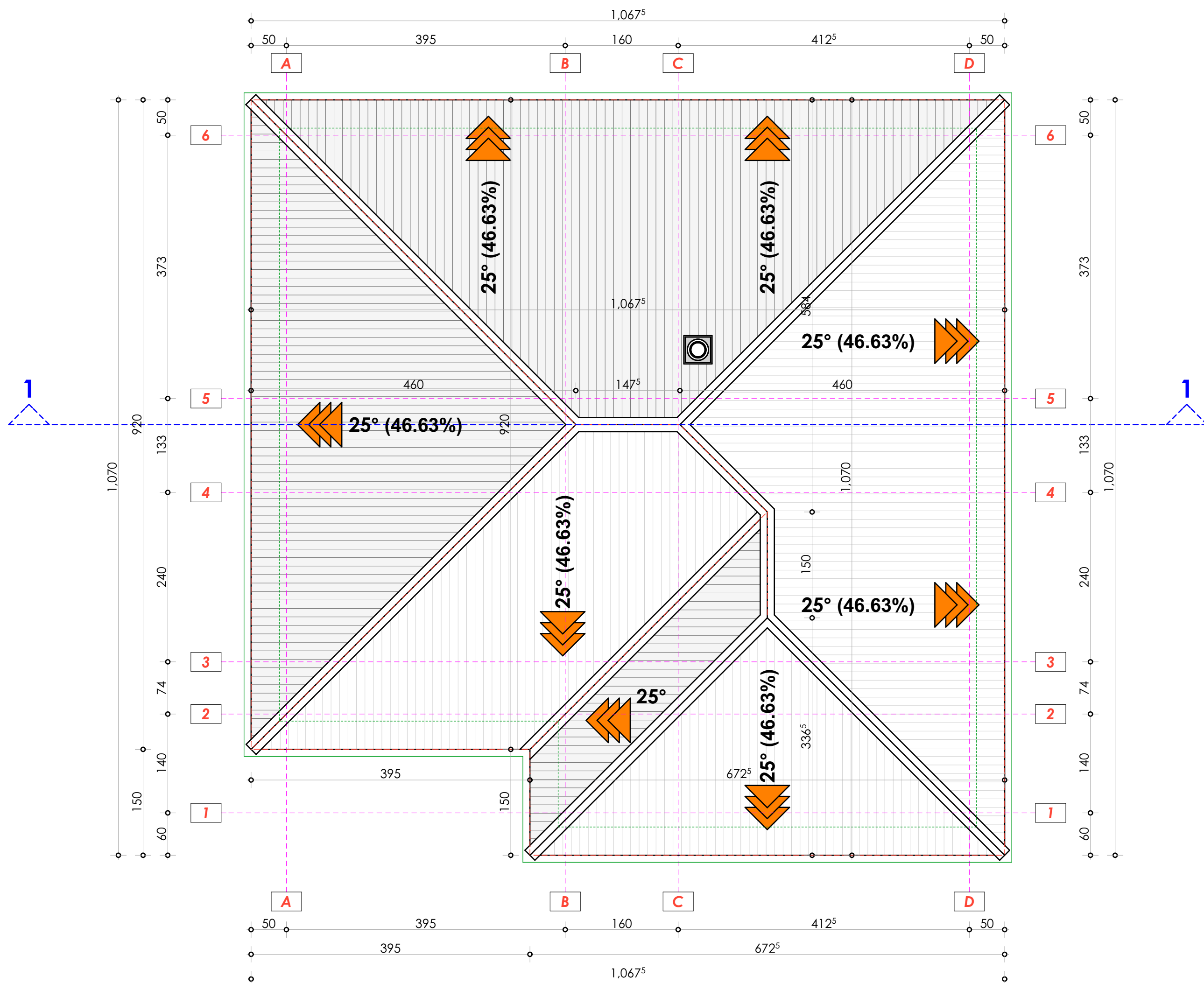
PROJEKTA ORGANIZACIJA:		INVESTITOR:		
KAT d.o.o NIKŠIĆ društvo za projektovanje i inženjering		SIMONOVIĆ ZORAN		
Objekat:	Objekat porodičnog stanovanja - individualno stanovanje, Pr	Lokacija: Katastarska parcela broj 4328/76, KO Podgorica II, Urbanistička parcela UP 140, zona A, DUP "Zagorič 5"		
Glavni inženjer:	Miličić Dragutin, spec.sci.arh.	Vrsta tehničke dokumentacije: Idejno rješenje		
Odgovorni inženjer:	Miličić Dragutin, spec.sci.arh.	Dio tehničke dokumentacije: Arhitektura	Razmjera: 1:50	
Saradnici:		Prilog: Osnova prizemlja	Broj priloga: 4	Broj strane: -
Datum izrade i M.P. : Mart 2022.godine		Datum revizije i M.P. :		



NAPOMENA: Visinske kote se odnose na konstrukciju objekta

LEGENDA MATERIJALA							
	ab stubovi		giter blok d=12cm		zidovi od giter/beton blokova d=19cm		
	tarket		keramička podna obloga		ab greda		termoizolacija d=10cm

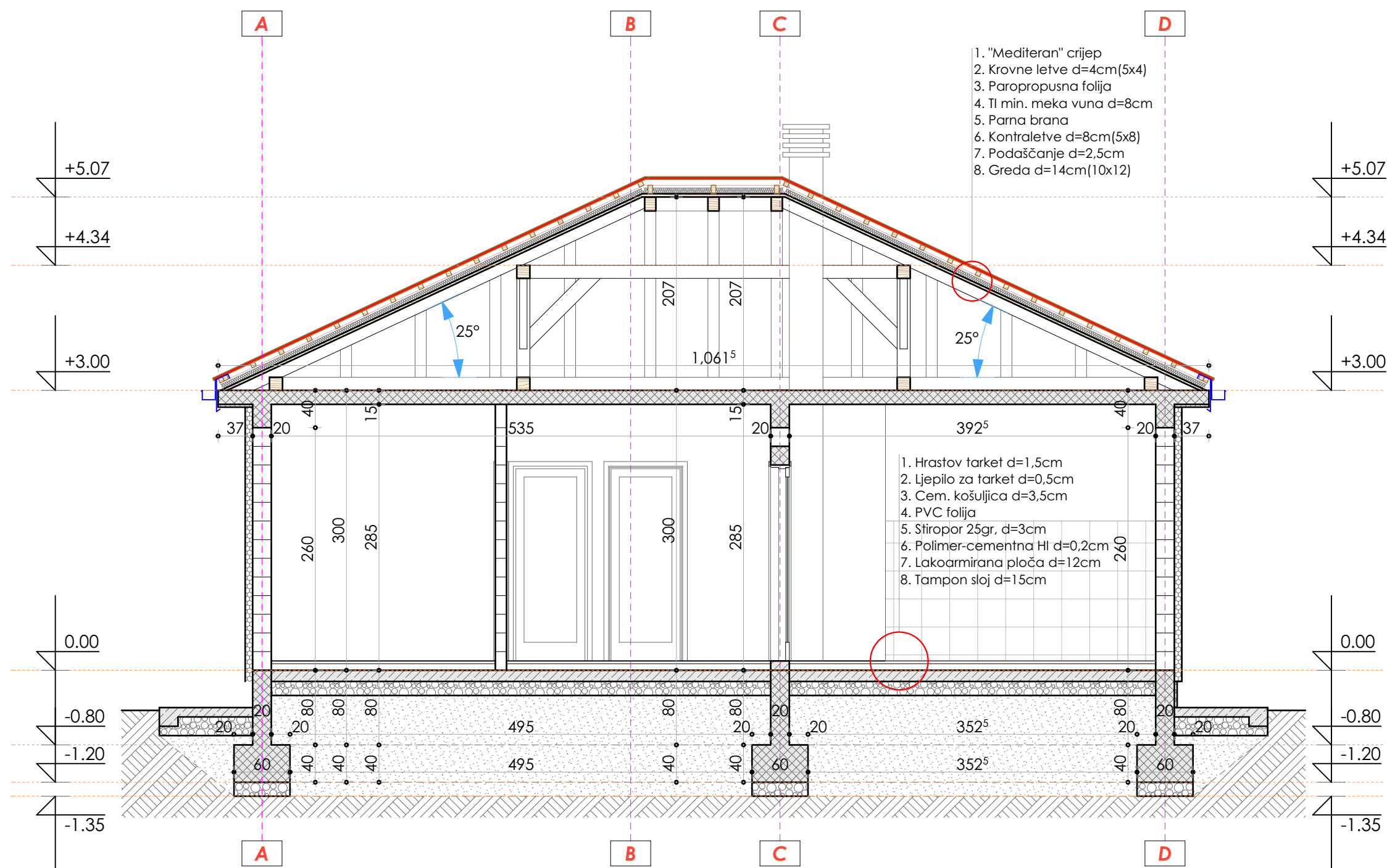
PROJEKTNJA ORGANIZACIJA:		INVESTITOR:		
KAT d.o.o NIKŠIĆ društvo za projektovanje i inženjering		SIMONOVIĆ ZORAN		
Objekat:	Objekat porodičnog stanovanja - individualno stanovanje, Pr	Lokacija: Katastarska parcela broj 4328/76, KO Podgorica II, Urbanistička parcela UP 140, zona A, DUP "Zagorič 5"		
Glavni inženjer:	Miličić Dragutin, spec.sci.arh.	Vrsta tehničke dokumentacije: Idejno rješenje		
Odgovorni inženjer:	Miličić Dragutin, spec.sci.arh.	Dio tehničke dokumentacije: Arhitektura	Razmjera: 1:50	
Saradnici:		Prilog: Osnova krovne konstru.	Broj priloga: 5	Broj strane: -
Datum izrade i M.P. : Mart 2022.godine		Datum revizije i M.P. :		



NAPOMENA: Visinske kote se odnose na konstrukciju objekta

LEGENDA MATERIJALA							
	ab stubovi		giter blok d=12cm		zidovi od giter/beton blokova d=19cm		
	tarket		keramička podna obloga		ab greda		termoizolacija d=10cm

PROJEKTNJA ORGANIZACIJA:		INVESTITOR:	
KAT d.o.o NIKŠIĆ društvo za projektovanje i inženjering		SIMONOVIĆ ZORAN	
Objekat:	Objekat porodičnog stanovanja - individualno stanovanje, Pr	Lokacija: Katastarska parcela broj 4328/76, KO Podgorica II, Urbanistička parcela UP 140, zona A, DUP "Zagorič 5"	
Glavni inženjer:	Miličić Dragutin, spec.sci.arh.	Vrsta tehničke dokumentacije: Idejno rješenje	
Odgovorni inženjer:	Miličić Dragutin, spec.sci.arh.	Dio tehničke dokumentacije: Arhitektura	Razmjera: 1:50
Saradnici:		Prilog: Osnova krovne ravni	Broj priloga: 6
Datum izrade i M.P. : Mart 2022.godine		Datum revizije i M.P. :	



NAPOMENA: Visinske kote se odnose na konstrukciju objekta

**LEGENDA
MATERIJALA**



	armirani beton		lakoarmirani beton
	zid (giter i betonski blok)		tampon sloj
	nasip		tlo

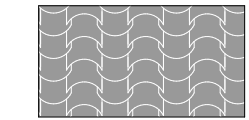
PROJEKTA ORGANIZACIJA:		INVESTITOR:		
KAT d.o.o NIKŠIĆ društvo za projektovanje i inženjering		SIMONOVIĆ ZORAN		
Objekat:	Objekat porodičnog stanovanja - individualno stanovanje, Pr	Lokacija: Katastarska parcela broj 4328/76, KO Podgorica II, Urbanistička parcela UP 140, zona A, DUP "Zagorič 5"		
Glavni inženjer:	Miličić Dragutin, spec.sci.arh.	Vrsta tehničke dokumentacije: Idejno rješenje		
Odgovorni inženjer:	Miličić Dragutin, spec.sci.arh.	Dio tehničke dokumentacije: Arhitektura	Razmjera: 1:50	
Saradnici:		Prilog: Presjek 1-1	Broj priloga: 7	Broj strane: -
Datum izrade i M.P. : Mart 2022.godine		Datum revizije i M.P. :		



NAPOMENA: Visinske kote se odnose na konstrukciju objekta

PVC obloga - imitacija drveta


profile	cross-section	nominal dimensions [mm]	weight of the plank [kg/m]
Q9510 		section 95 x 10 standard length 2000	0.48




Crijep - tamno sivi



Dekoratívni zaribani malter tipa "bavalit"



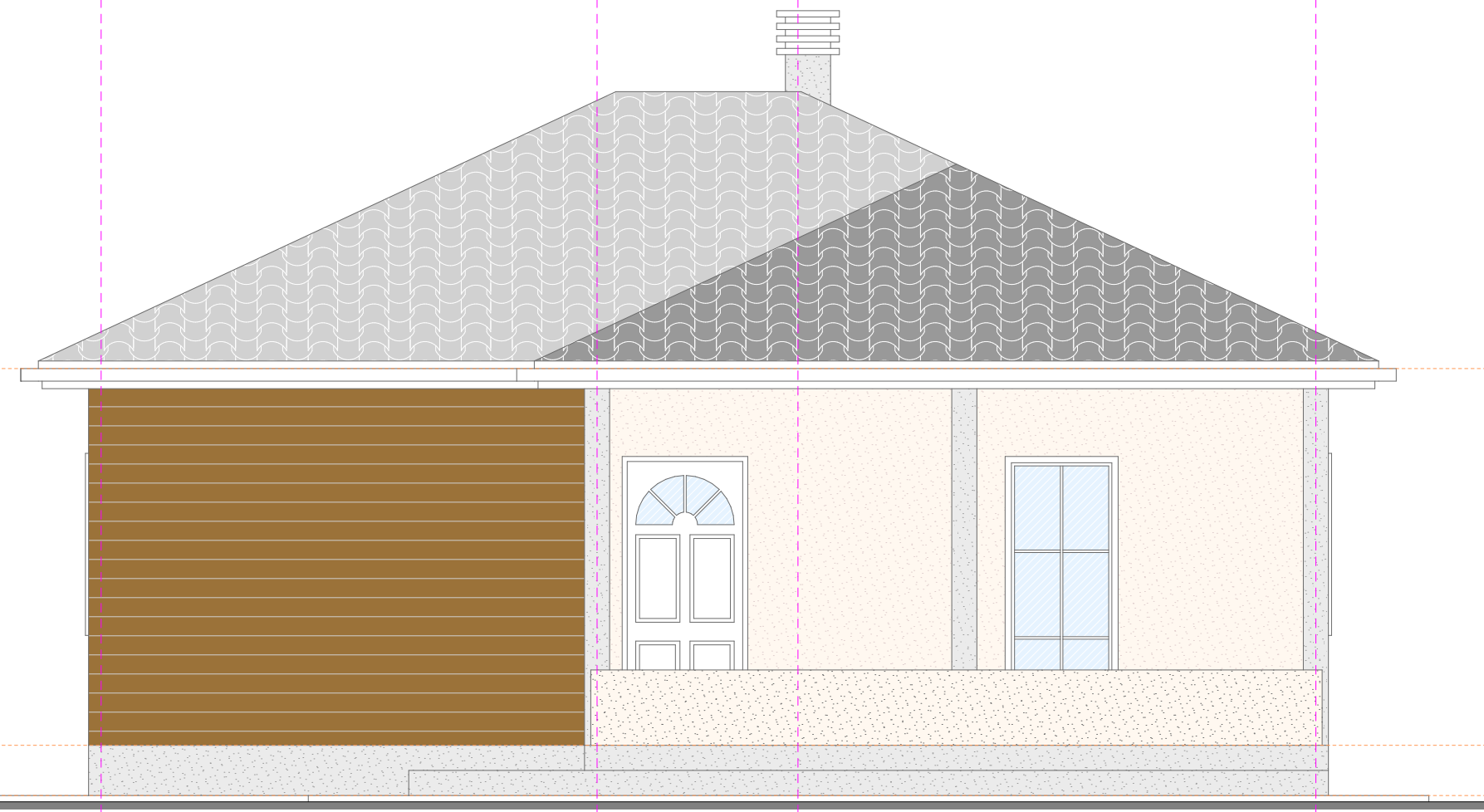
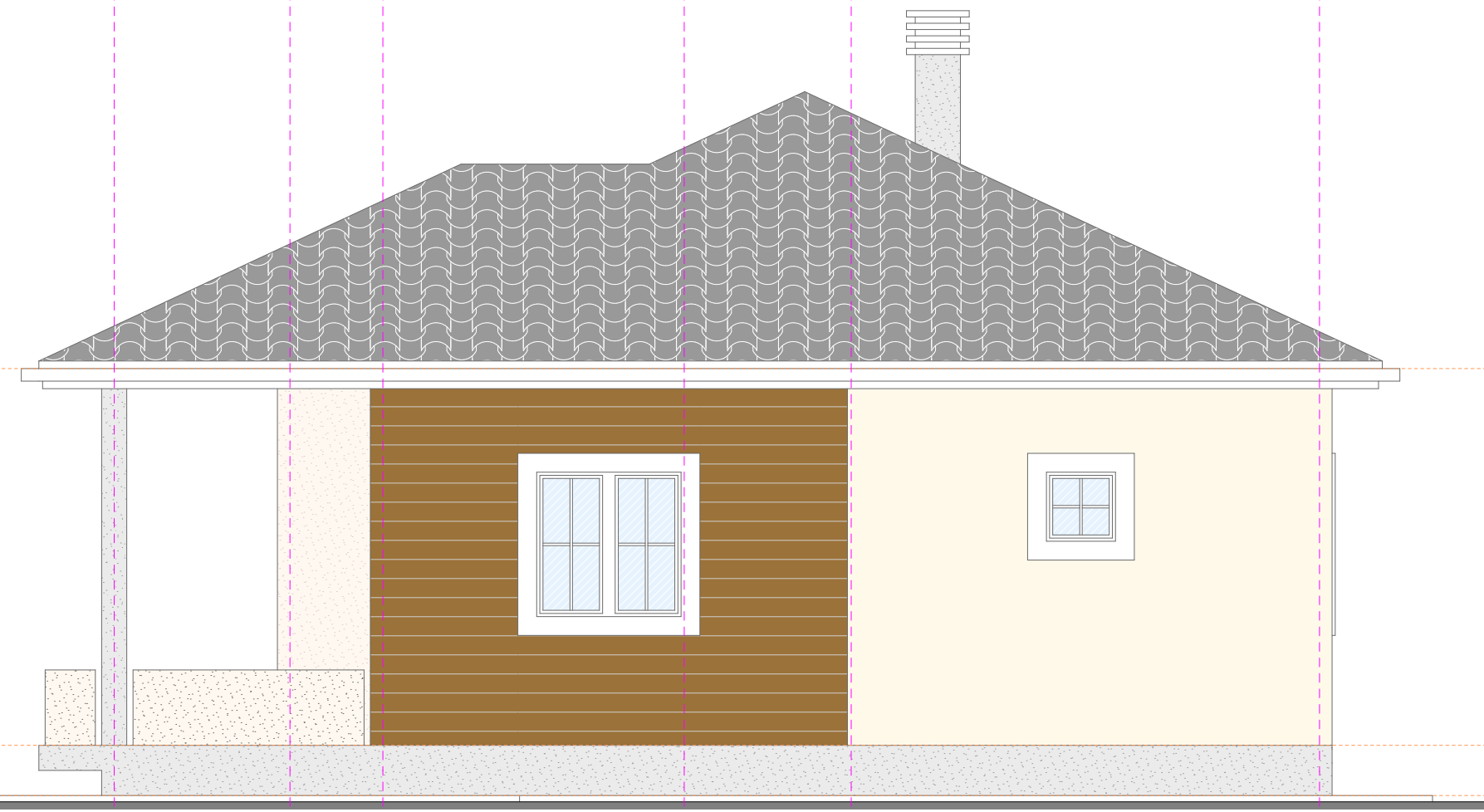
Dekoratívni zaribani malter tipa "bavalit"



Dekoratívni zaribani malter tipa "kulir" - siva boja dominantna

1 2 3 4 5 6

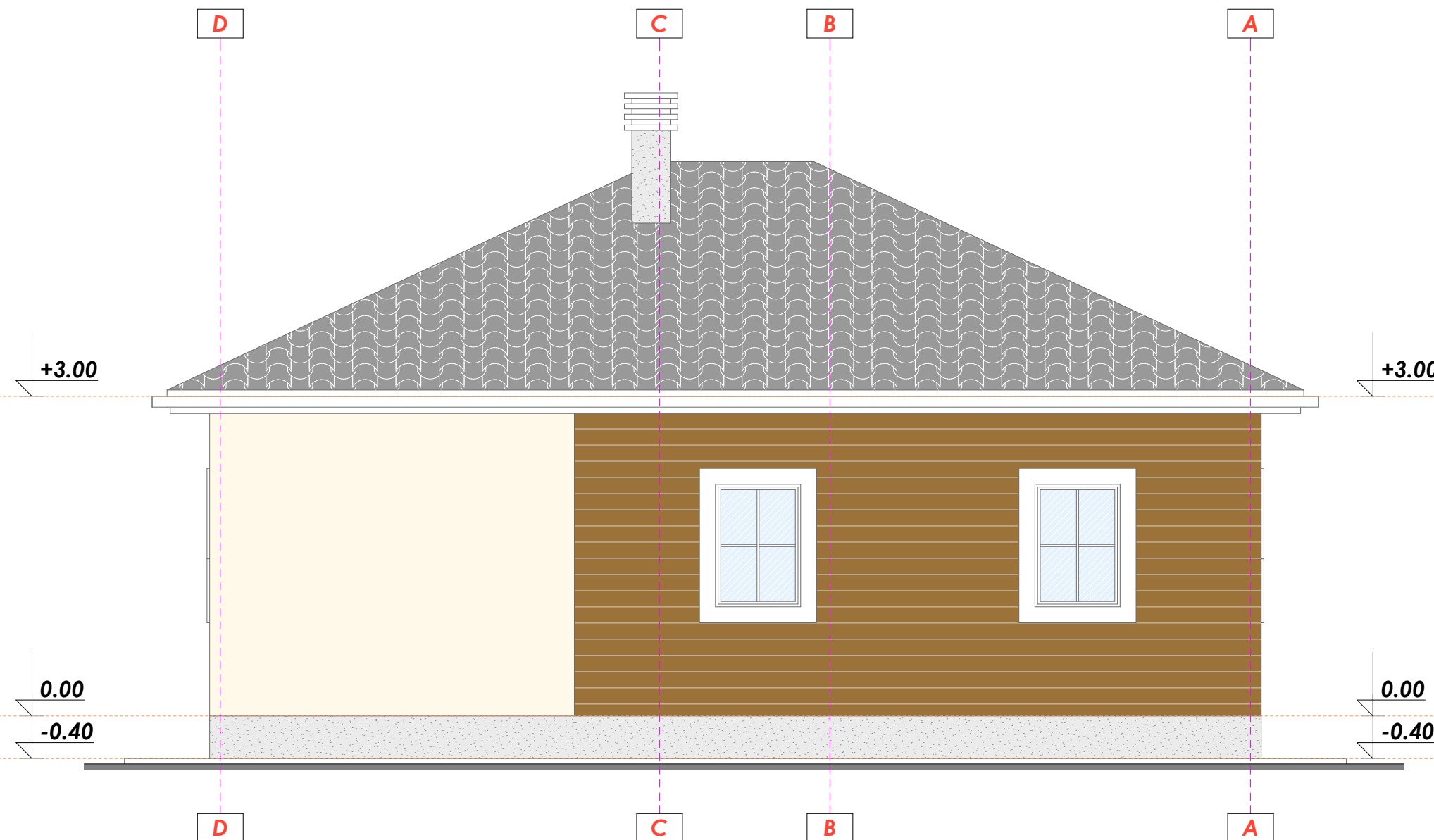
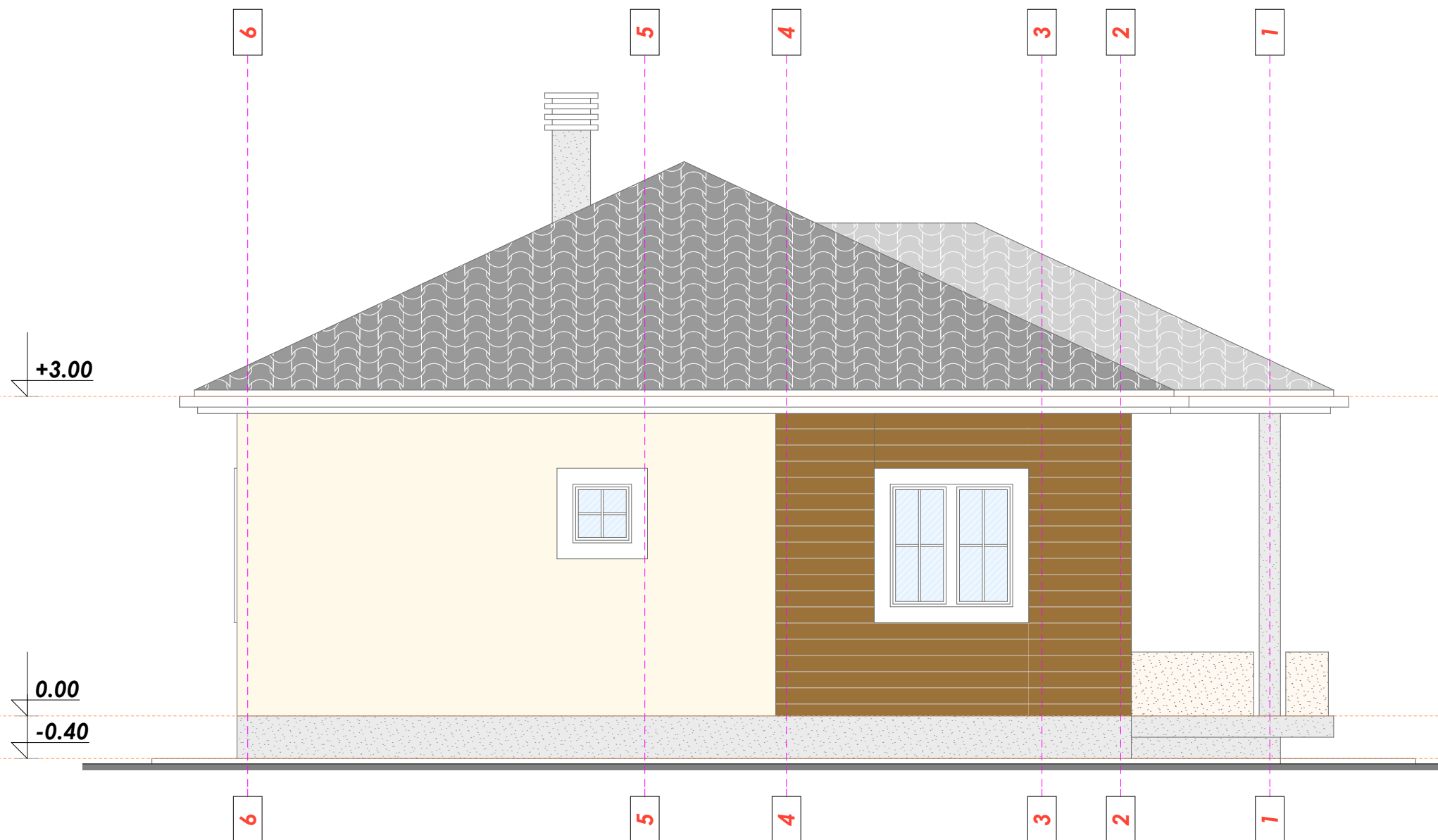

A B C D



1 2 3 4 5 6



A B C D

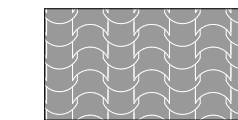
PROJEKTA ORGANIZACIJA:		INVESTITOR:	
KAT d.o.o NIKŠIĆ društvo za projektovanje i inženjering		SIMONVIĆ ZORAN	
Objekat:	Objekat porodičnog stanovanja - individualno stanovanje, Pr	Lokacija: Katastarska parcela broj 4328/76, KO Podgorica II, Urbanistička parcela UP 140, zona A, DUP "Zagorič 5"	
Glavni inženjer:	Miličić Dragutin, spec.sci.arh.	Vrsta tehničke dokumentacije: Idejno rješenje	
Odgovorni inženjer:	Miličić Dragutin, spec.sci.arh.	Dio tehničke dokumentacije: Arhitektura	Razmjera: 1:50
Saradnici:		Prilog: Izgleđ 1 i 2	Broj priloga: 8
Datum izrade i M.P. : Mart 2022.godine		Datum revizije i M.P. :	
		Broj strane: -	




NAPOMENA: Visinske kote se odnose na konstrukciju objekta

PVC obloga - imitacija drveta

profile	cross-section	nominal dimensions [mm]	weight of the plank [kg/m]
Q9510 		section 95 x 10 standard length 2000	0.48



Crijep - tamno sivi



Dekoratívni zaribani malter tipa "bavalit"



Dekoratívni zaribani malter tipa "bavalit"



Dekoratívni zaribani malter tipa "kulir" - siva boja dominantna

PROJEKTA ORGANIZACIJA:

KAT d.o.o NIKŠIĆ
društvo za projektovanje i inženjering

INVESTITOR:

SIMONVIĆ ZORAN

Objekat:	Objekat porodičnog stanovanja - individualno stanovanje, Pr	Lokacija: Katastarska parcela broj 4328/76, KO Podgorica II, Urbanistička parcela UP 140, zona A, DUP "Zagorič 5"		
Glavni inženjer:	Miličić Dragutin, spec.sci.arh.	Vrsta tehničke dokumentacije: Idejno rješenje		
Odgovorni inženjer:	Miličić Dragutin, spec.sci.arh.	Dio tehničke dokumentacije: Arhitektura		Razmjera: 1:50
Saradnici:		Prilog: Izgleđ 3 i 4	Broj priloga: 9	Broj strane: -

Datum izrade i M.P.: Mart 2022.godine

Datum revizije i M.P.:



PROJEKTA ORGANIZACIJA:		INVESTITOR:		
KAT d.o.o NIKŠIĆ društvo za projektovanje i inženjering		SIMONVIĆ ZORAN		
Objekat:	Objekat porodičnog stanovanja - individualno stanovanje, Pr	Lokacija: Katastarska parcela broj 4328/76, KO Podgorica II, Urbanistička parcela UP 140, zona A, DUP "Zagorič 5"		
Glavni inženjer:	Miličić Dragutin, spec.sci.arh.	Vrsta tehničke dokumentacije: Idejno rješenje		
Odgovorni inženjer:	Miličić Dragutin, spec.sci.arh.	Dio tehničke dokumentacije: Arhitektura		Razmjera: 1:50
Saradnici:		Prilog: 3D prikazi	Broj priloga: 10	Broj strane: -
Datum izrade i M.P. : Mart 2022.godine		Datum revizije i M.P. :		

POSTOJEĆE STANJE



POSTOJEĆE STANJE



INKORPORIRANO U POSTOJEĆE STANJE



POSTOJEĆE STANJE



INKORPORIRANO U POSTOJEĆE STANJE



INKORPORIRANO U POSTOJEĆE STANJE



PROJEKTNJA ORGANIZACIJA:		INVESTITOR:	
KAT d.o.o NIKŠIĆ društvo za projektovanje i inženjering		SIMONVIĆ ZORAN	
Objekat:	Objekat porodičnog stanovanja - individualno stanovanje, Pr	Lokacija: Katastarska parcela broj 4328/76, KO Podgorica II, Urbanistička parcela UP 140, zona A, DUP "Zagorič 5"	
Glavni inženjer:	Miličić Dragutin, spec.sci.arh.	Vrsta tehničke dokumentacije: Idejno rješenje	
Odgovorni inženjer:	Miličić Dragutin, spec.sci.arh.	Dio tehničke dokumentacije: Arhitektura	Razmjera: 1:50
Saradnici:		Prilog: 3D prikazi inkorporirani u postojeće stanje	Broj priloga: 11 Broj strane: -
Datum izrade i M.P. : Mart 2022.godine		Datum revizije i M.P. :	