

štambilj projektanta	štambilj revidenta
----------------------	--------------------

INVESTITOR ¹	Pavle Bajagić
OBJEKAT ²	Rekonstrukcija stambenog objekta sa dogradnjom, Po+P+1
LOKACIJA ³	KP 1800/3, KO Podgorica II, A15-UP6, u zahvatu DUP-a "Zagorič 2" - Izmjene i dopune u Podgorici
VRSTA TEHNIČKE DOKUMENTACIJE ⁴	IDEJNO RJEŠENJE ARHITEKTURE
PROJEKTANT ⁵	"ANGELINI" d.o.o. Podgorica Licenca br. UPI 107/7-629/2
ODGOVORNO LICE ⁶	Milica Šušić
GLAVNI INŽENJER ⁷	Stefan Vlahović, spec.sci.arh. Licenca br. UPI 107/7-244/2

¹ Naziv/ime investitora

² Naziv projektovanog objekta

³ Mjesto građenja, planski dokument, urbanistička parcela, katastarska parcela

⁴ Idejno rješenje, idejni projekat, glavni projekat odnosno projekat izvedenog objekta projekat (ako je u pitanju naslovna strana cjelokupne tehničke dokumentacije)

⁵ Naziv privrednog društva, pravnog lica odnosno preduzetnika koji je izradio tehničku dokumentaciju

⁶ Ime odgovornog lica u privrednom društvu, pravnom licu odnosno ime I prezime preduzetnika

⁷ Ime I prezime glavnog inženjera.

S A D R Ž A J :

IDEJNO RJEŠENJE – ARHITEKTURA

OPŠTA DOKUMENTACIJA

- Rješenje o određivanju vodećeg projektanta
- Izvod iz Centralnog registra privrednih subjekata (Nosilac projekta)
- Licenca pravnog lica (Nosilac projekta)
- Polisa osiguranja od opšte odgovornosti (Nosilac projekta)
- Licenca vodećeg projektanta
- Potvrda IKCG za vodećeg projektanta
- Ugovor između investitora i projektanta
- Rješenje Opštinskog komiteta za urbanizam, komunalne i stambene poslove za izgradnju objekta
- Saglasnost susjeda
- UT uslovi
- Izjava odgovornog projektanta da je tehnička dokumentacija izrađena u skladu sa važećim zakonima i propisima

PROJEKTI ZADATAK

- Projektni zadatak

TEKSTUALNA DOKUMENTACIJA

- Tehnički opis sa bilansom površina

GRAFIČKA DOKUMENTACIJA

- Geodetska podloga R 1 : 250
- Postojeće stanje**
- Osnova podruma R 1 : 50
- Osnova prizemlja R 1 : 50
- Osnova krovne ravni R 1 : 50
- Presjek „A-A“ R 1 : 50
- Sjeveroistočna i jugozapadna fasada R 1 : 50
- Sjeverozapadna i jugoistočna fasada R 1 : 50
- Fotografije postojećeg stanja

Planirano stanje

- Šira situacija R 1 : 200
- Situacija sa osnovom krova R 1 : 100
- Osnova prizemlja R 1 : 50
- Osnova I sprata R 1 : 50
- Osnova krovne ravni R 1 : 50
- Presjek „A-A“ R 1 : 50
- Presjek „B-B“ R 1 : 50
- Sjeveroistočna i jugozapadna fasada R 1 : 50
- Sjeverozapadna i jugoistočna fasada R 1 : 50
- Trodimenzionalni prikazi

ANGELINI D.O.O. PODGORICA

PIB 03277933 PDV 30/31-21043-6 žr.HIPOTEKARNA BANKA- 520 -39871-63

OPŠTA DOKUMENTACIJA

U skladu sa odredbama Zakona o uređenju prostora i izgradnji objekata („Sl. list Republike Crne Gore” br. 51/08 od 22.08.2008.god.), člana 83 i 84 Zakona o izmjenama i dopunama Zakona o uređenju prostora i izgradnji objekata („Sl. list Republike Crne Gore” br. 40/10, 34/11, 47/11, 35/13, 39/13, 33/14, 064/17), člana 5 i 8 i člana 23 Pravilnika o načinu izrade i sadržini tehničke dokumentacije („Službeni list Republike Crne Gore” broj 22/02), Zakona o energetskej efikasnosti („Sl. list Republike CG”, broj 29/10 i 40/11), Pravilnika o minimalnim zahtjevima energetske efikasnosti zgrada („Sl. list Republike Crne Gore”, broj 57/14), Pravilnika o sadržaju elaborata energetske efikasnosti zgrada („Sl. list Republike Crne Gore”, broj 47/13 od 8.10.2013.g.) i Pravilnika o sertifikovanju energetske karakteristika zgrada („Sl. list Republike Crne Gore”, broj 23/13 od 27.05.2013.g.), donosim:

RJEŠENJE

o imenovanju **GLAVNOG INŽINJERA** za izradu tehničke dokumentacije:

Objekat: **Rekonstrukcija stambenog objekta sa dogradnjom, Po+P+1**

Vrsta projekta: **Idejno rješenje – Arhitektura**

Lokacija: **KP 1800/3, KO Podgorica II, A15-UP6, u zahvatu DUP-a „Zagorič 2“ – Izmjene i dopune u Podgorici**

Investitor: **Pavle Bajagić**

Glavni inženjer: **Stefan Vlahović, spec.sci.arh**

Imenovani je u stalnom radnom odnosu u preduzeću „ANGELINI“ d.o.o, iz Podgorice i ispunjava propisane uslove u pogledu stručne spreme i prakse da može samostalno rukovoditi izradom i izrađivati tehničku dokumentaciju, odnosno djelove tehničke dokumentacije u smislu člana 84. Zakona o uređenju prostora i izgradnji objekata („Službeni list Republike Crne Gore“ broj 51/2008 od 22.08.2008.god. 40/10, 34/11, 47/11, 35/13, 39/13, 33/14 i 064/17) i Pravilnika o načinu izrade, razmjeri i bližoj sadržini tehničke dokumentacije („Službeni list Republike Crne Gore“ broj 23/2014 od 30.05.2014.god).

Imenovani je dužan, da se pri izradi predmetne investiciono-tehničke dokumentacije pridržava važećih zakonskih odredbi, tehničkih propisa, normativa i standarda.

Podgorica, Mart 2022. godine, „ANGELINI“ d.o.o, Podgorica



Milica Šušić, izvršni direktor



IZVOD IZ CENTRALNOG REGISTRA PRIVREDNIH SUBJEKATA UPRAVE PRIHODA I CARINA

Registarski broj 5 - 0900841 / 004
PIB: 03277933

Datum registracije: 29.08.2019.
Datum promjene podataka: 09.12.2021.

DRUŠTVO SA OGRANIČENOM ODGOVORNOŠĆU "ANGELINI" PODGORICA

Broj važeće registracije: /004

Skraćeni naziv: ANGELINI
Telefon: +38267024777
eMail: fandjo467@gmail.com
Web adresa:
Datum zaključivanja ugovora: 28.08.2019.
Datum donošenja Statuta: 28.08.2019. Datum promjene Statuta: 01.12.2021.
Adresa glavnog mjesta poslovanja: DANILA KIŠA BR.1 PODGORICA
Adresa za prijem službene pošte: DANILA KIŠA BR.1 PODGORICA
Adresa sjedišta: DANILA KIŠA BR.1 PODGORICA
Pretežna djelatnost: 7112 Inženjerske djelatnosti i tehničko savjetovanje
Obavljanje spoljno-trgovinskog poslovanja: DA
Oblik svojine: Privatna
Porijeklo kapitala: Bez oznake porijekla kapitala
Upisani kapital: 1,00Euro (Novčani 1,00Euro, nenovčani 0,00Euro)

OSNIVAČI:

MILICA ŠUŠIĆ - JBMG/Broj Pasoša zaštićeni zakonom

Uloga: Osnivač

Udio: 100% Adresa: Lični podatak zaštićen zakonom

LICA U DRUŠTVU:

MILICA ŠUŠIĆ - JMBG/Broj Pasoša zaštićen zakonom

Adresa: Lični podatak zaštićen zakonom

Uloga: Izvršni direktor

Ovlašćenja u prometu: Neograničeno ()

Ovlašćen da djeluje: POJEDINAČNO ()

Izdato: 15.12.2021 godine u 13:57h



JA Načelnica

Sanja Bojanić
Sanja Bojanić



Generali osiguranje Montenegro AD Podgorica
Kralja Nikole 27a / VI
81000 Podgorica / Crna Gora
T +382.20.444.800
F +382.20.444.810
generali@generali.me
generali.me

POLISA OSIGURANJE OD ODGOVORNOST

No: 7761969

Preuzimač Marko Karadaglic
Zamjena polise 7760489
Zamjena LP br:

Ugovornik osiguranja: ANGELINI
DANILO KIŠ BR.1 PODGORICA

Osigurani
ANGELINI
DANILO KIŠ BR.1 PODGORICA

Ugovor o osiguranju sa jednogodišnjim rokom trajanja, od 28.10.2021 do 28.10.2022

Uslovi osiguranja

Opšti uslovi osiguranja imovine. Uslovi za osiguranje profesionalne odgovornosti projekatata, konsultanata i lica koja vrše nadzor. Klauzula -Osiguranje profesionalne odgovornosti izvođača radova. Klauzula LMA5396 - Isključenje zaraznih bolesti.

Osigurava se:

Profesionalna odgovornost privrednog društva za štetu koju može da pričini investitorima ili trećim licima u vezi sa obavljanjem djelatnosti.

Osigurana aktivnost: Projektovanje i izvođenje radova-izgradnja

Limit pokriva:

100,000.00 po štetnom događaju
100,000.00 za period trajanja osiguranja

Teritorijalno pokriva Crna Gora

Učešće osiguranika u štetnom događaju: 10 %, min 1,000.00

Napomena:


Maksimalna obaveza osiguravača je definisana limitom po štetnom događaju i brojem agregata za period trajanja osiguranja. Sume osiguranja i premija dati su u EUR. Učešće osiguranika u štetnom događaju odnosi se na materijalne štete, tjelesne povrede i čisto finansijske štete. Osiguravač zadržava pravo ispravke računskih grešaka. Osiguranjem su pokrivene štete nastale usljed smrti, povrede tijela ili zdravlja Trećih lica, odnosno uništenja ili oštećenja stvari Trećih lica kao i usljed čisto finansijske štete nanijete Trećim licima u skladu sa Uslovima. Djelatnost osiguranika: izrada tehničke dokumentacije, izrada dijela tehničke dokumentacije, građenje ili izvođenje pojedinih radova na građenju objekta, izvođenje svih vrsta radova.

Period trajanja osiguranja: 28.10.2021 do 28.10.2022

Svojim potpisom potvrđujem da sam upoznat i saglasan sa činjenicom da će Društvo primijeniti posebne mjere opreza u pogledu obezbjeđivanja osiguravajućeg pokrivača, kao i u pogledu isplata po ugovoru o osiguranju, ukoliko se utvrdi da je ugovarač, osiguranik ili oštećeno lice subjekt primjene međunarodnih sankcija u skladu sa lokalnim propisima, Rezolucijama Ujedinjenih nacija, propisa Evropske unije ili Sjedinjenih Američkih država.

Potpisom polise ugovarač/osiguranik potvrđuje da je primio uslove zaključenog osiguranja

OSIGURAVAČ:



M.P.



UGOVORNIK:

OSIGURANJE OD ODGOVORNOST

Obračun premije osiguranja

Ukupne godišnje bruto zarade: 0.00
Ukupan prihod: 0.00
Prosječna neto mesečna zarada:

Klazure

Naziv

Limit

Franšiza

Premijska stopa: 0.0000

Godišnja premija: 763.30 EUR
Premija za period trajanja osiguranja: 763.30 EUR
Porez: 68.70
Premija sa porezom: 832.00
Plaćanje premije u cjelosti
Podgorica filijala 28.10.2021


Svojim potpisom potvrđujem da sam upoznat i saglasan sa činjenicom da će Društvo primijeniti posebne mjere opreza u pogledu obezbjeđivanja osiguravajućeg pokrpa, kao i u pogledu isplata po ugovoru o osiguranju, ukoliko se utvrdi da je ugovarač, osiguranik ili oštećeno lice subjekt primjene međunarodnih sankcija u skladu sa lokalnim propisima, Rezolucijama Ujedinjenih nacija, propisa Evropske unije ili Sjedinjenih Američkih država.

Potpisom polise ugovarač/osiguranik potvrđuje da je primio uslove zaključenog osiguranja

OSIGURAVAČ:

UGOVORNIK:

M.P.



Cvetica Jokić



Crna Gora
Ministarstvo održivog razvoja i turizma

Adresa: IV proleterske brigade broj 19
81000 Podgorica, Crna Gora
tel: +382 20 446 279
+382 20 446 339
fax: +382 20 446 215
www.mrt.gov.me

DIREKTORAT ZA INSPEKCIJSKI NADZOR I
LICENCIRANJE
Direkcija za licence, registar i drugostepeni postupak
Broj: UPI 107/7-629/2
Podgorica, 02.10.2019. godine

»ANGELINI« D.O.O. Podgorica

Danila Kiša 1
PODGORICA

U prilogu ovog dopisa, dostavlja Vam se rješenje, broj i datum gornji.

OVLAŠĆENO SLUŽBENO LICE

Natasa Pavičević



Dostavljeno:
-Naslovu;
-a/a.

MINISTARSTVO ODRŽIVOG RAZVOJA I TURIZMA
DIREKTORAT ZA INSPEKCIJSKI NADZOR
I LICENCIRANJE

Direkcija za licence, registar i drugostepeni postupak

Broj: UPI 107/7-629/2

Podgorica, 02.10.2019. godine

Ministarstvo održivog razvoja i turizma, rješavajući po zahtjevu »ANGELINI« D.O.O. Podgorica, za izdavanje licence projektanta i izvođača radova, na osnovu člana 135 st. 1 i 2 Zakona o planiranju prostora i izgradnji objekata ("Službeni list Crne Gore" br. 64/17) i člana 46 stav 1 Zakona o upravnom postupku ("Službeni list Crne Gore" br. 56/14, 20/15, 40/16 i 37/17), donosi

R J E Š E N J E

1. IZDAJE SE »ANGELINI« D.O.O. Podgorica, LICENCA projektanta i izvođača radova.
2. Ova Licenca se izdaje na 5 (pet) godina.

O b r a z l o ž e n j e

Aktom, br.UPI 107/7-629/1 od 01.10.2019.godine, »ANGELINI« D.O.O. Podgorica, obratilo se ovom ministarstvu za izdavanje licence projektanta i izvođača radova.

Uz zahtjev imenovano privredno društvo, dostavilo je ovom ministarstvu sledeće dokaze:

- Rješenje Ministarstva održivog razvoja i turizma br. UPI 107/7 – 244/2 od 02.04.2019.godine, kojim je Vlahović Stefanu, spec. sci. arhitekture, iz Podgorice, izdata licenca ovlašćenog inženjera za obavljanje djelatnosti izrade tehničke dokumentacije i građenja objekta;
- Ugovor o radu zaključen između poslodavca »ANGELINI« D.O.O. Podgorica i Vlahović Stefana, od 01.09.2019.godine, gdje je u čl. 2 Ugovora imenovani zasnovao radni odnos u navedeno privredno društvo na neodređeno vrijeme;
- Rješenje Ministarstva održivog razvoja i turizma br. UPI 107/7 – 245/2 od 02.04.2018.godine, kojim je Franca Aida, spec.sci. građevinarstva – smjer konstruktivni, iz Podgorice, izdata licenca ovlašćenog inženjera za obavljanje djelatnosti izrade tehničke dokumentacije i građenja objekta;
- Ugovor o radu zaključen između poslodavca »ANGELINI« D.O.O. Podgorica i Franca Aide, od 01.10.2019.godine, gdje je u čl. 2 Ugovora imenovana zasnovala radni odnos u navedeno privredno društvo na neodređeno vrijeme;
- Rješenje Ministarstva održivog razvoja i turizma br. UPI 107/7 – 622/2 od 01.10.2019.godine, kojim je Dragaš Milošu, spec. sci. mašinstva, iz Podgorice, izdata licenca ovlašćenog inženjera za obavljanje djelatnosti izrade tehničke dokumentacije i građenja objekta;
- Ugovor o radu zaključen između poslodavca »ANGELINI« D.O.O. Podgorica i Dragaš Miloša, od 01.09.2019.godine, gdje je u čl. 2 Ugovora imenovani zasnovao radni odnos u navedeno privredno društvo na neodređeno vrijeme;
- Izvod iz Centralnog Registra Privrednih subjekata Poreske uprave za imenovano privredno društvo, registarski broj: 5-0900841/1 od 29.08.2019.godine.

Ministarstvo održivog razvoja i turizma, razmotrilo je podnijeti zahtjev pa je odlučilo kao u dispozitivu ovog rješenja, a ovo iz sledećih razloga:

Naime, članom 122 stav 1 Zakona o planiranju prostora i izgradnji objekata („Službeni list Crne Gore“ broj 64/17), propisano je da privredno društvo koje izrađuje tehničku dokumentaciju (projektant), odnosno privredno društvo koje gradi objekat (izvođač radova), dužno je da za

obavljanje djelatnosti izrade tehničke dokumentacije dijela tehničke dokumentacije, odnosno građenje ili izvođenje pojedinih radova ovlašćeni inženjer može da bude fizičko lice koje obavlja poslove izrade tehničke dokumentacije odnosno građenje ili izvođenje pojedinih vrsta radova na građenju objekta, ima najmanje jednog zaposlenog ovlašćenog inženjera po vrsti projekta, koji izrađuje i to: arhitektonski, građevinski, elektrotehnički i mašinski projekat, odnosno vrsti radova koje izvodi na osnovu tih projekata. Stavom 2 istog člana Zakona, propisano je da obavljanje pojedinih poslova iz stava 1 ovog člana, projektant, odnosno izvođač radova može da obezbijedi na osnovu zaključenog ugovora sa drugim privrednim društvom koje ima zaposlenog ovlašćenog inženjera za određenu vrstu projekta, odnosno radova.

Članom 3 stav 1 tačka 3 Pravilnika o načinu i postupku izdavanja, mirovanja licence i načinu vođenja registara licenci („Službeni list Crne Gore“ broj 79/17), utvrđene su vrste licenci, a između ostalih i licenca projektanta i izvođača radova, koja se izdaje privrednom društvu za obavljanje djelatnosti izrade tehničke dokumentacije i građenje objekta.

Članom 5 stav 1 tač. 1-2. Pravilnika, utvrđeno je da se u postupku izdavanja licence projektanta, odnosno izvođača radova, provjerava: da li podnosilac zahtjeva u radnom odnosu ima zaposlenog ovlašćenog inženjera i licencu ovlašćenog inženjera.

Članom 137 stav 2 Zakona, propisano je da se licenca za privredno društvo, izdaje se na pet godina.

Rješavajući po predmetnom zahtjevu, a na osnovu uvida u dostavljene dokaze, ovo ministarstvo nalazi, da su se u konkretnoj pravnoj stvari stekli uslovi za primjenu čl. 122 stav 1 i 135 stav 2 Zakona o planiranju prostora i izgradnji objekata, a u vezi čl 3 stav 1 tač. 1 i čl. 4 Pravilnika o načinu i postupku izdavanja, mirovanja licence i načinu vođenja registara licenci.

Saglasno izloženom, riješeno je kao u dispozitivu ovog rješenja.

PRAVNA POUKA: Protiv ovog rješenja može se pokrenuti upravni spor tužbom kod Upravnog suda Crne Gore u roku od 20 dana od dana prijema istog.

OVLAŠĆENO SLUŽBENO LICE
Nataša Pavićević





CRNA GORA

MINISTARSTVO ODRŽIVOG RAZVOJA
I TURIZMA

DIREKTORAT ZA INSPEKCIJSKI NADZOR I
LICENCIRANJE

Direkcija za licence, registar i drugostepeni postupak

Broj: UPI 107/7 – 244/2

Podgorica, 02.04.2019. godine

STEFAN VLAHOVIĆ

UI Stevana Mokranjca 12, Zagorič
PODGORICA

U prilogu ovog dopisa, dostavlja Vam se rješenje, broj i datum gornji.

OVLAŠĆENO SLUŽBENO LICE
Nataša Favicević



Dostavljeno:

-Naslovu;

-a/a.

MINISTARSTVO ODRŽIVOG RAZVOJA I TURIZMA
DIREKTORAT ZA INSPEKCIJSKI NADZOR
I LICENCIRANJE

Direkcija za licence, registar i drugostepeni postupak

Broj: UPI 107/7 – 244/2

Podgorica, 02.04.2019. godine

Ministarstvo održivog razvoja i turizma, rješavajući po zahtjevu Vlahović Stefana, spec. sci. arhitekture, iz Podgorice, za izdavanje licence za ovlaštenog inženjera, na osnovu člana 135 st. 1 i 2 Zakona o planiranju prostora i izgradnji objekata ("Službeni list Crne Gore" br. 64/17) i člana 46 stav 1 Zakona o upravnom postupku ("Službeni list Crne Gore" br. 56/14, 20/15, 40/16 i 37/17), donosi

RJEŠENJE

1. IZDAJE SE VLAHOVIĆ STEFANU, spec. sci. arhitekture, iz Podgorice, LICENCA ovlaštenog inženjera za obavljanje djelatnosti izrade tehničke dokumentacije i građenje objekta.
2. Ova Licenca se izdaje na neodređeno vrijeme.

O b r a z l o ž e n j e

Aktom, br. UP I 107/7-244/1 od 02.04.2019.godine, Vlahović Stefan, spec. sci. arhitekture, iz Podgorice, obratio se ovom ministarstvu zahtjevom za izdavanje licence ovlaštenog inženjera za obavljanje djelatnosti izrade tehničke dokumentacije i građenje objekta.

Uz zahtjev imenovani je ovom ministarstvu dostavio sledeće dokaze:

- Diplomu postdiplomskih specijalističkih akademskih studija, izdatu od strane Arhitektonskog fakulteta u Podgorici, Univerzitet Crne Gore, broj 210 od 21.11.2014.godine;
- Potvrdu o angažovanju na stručnim poslovima, izdatu od strane »PANTOX« d.o.o. iz Podgorice;
- Potvrdu o angažovanju na stručnim poslovima br. 75 od 29.02.2016.godine, izdatu od strane »ARHIPLAN CG« d.o.o. iz Podgorice;
- uvjerenje da u kaznenoj evidenciji ne postoje podaci o osuđivanosti za imenovanog;
- ovjerenu fotokopiju radne knjižice i ovjerenu kopiju lične karte.

Ministarstvo održivog razvoja i turizma, razmotrilo je podnijeti zahtjev pa je odlučilo kao u dispozitivu ovog rješenja, a ovo sa sledećih razloga:

Naime, članom 123 stav 1 Zakona o planiranju prostora i izgradnji objekata (»Službeni list Crne Gore« br. 64/17), propisano je da ovlašćeni inženjer može da bude fizičko lice koje obavlja poslove izrade tehničke dokumentacije odnosno građenje objekta, odgovarajuće struke, sa visokim obrazovanjem, odnosno najmanje kvalifikacijom VIII1 podnivoa okvira kvalifikacije i najmanje tri godine radnog iskustva na stručnim poslovima izrade tehničke dokumentacije i građenja objekta.

Članom 3 stav 1 tačka 1 Pravilnika o načinu i postupku izdavanja, mirovanja licence i načinu vođenja registara licenci („Službeni list Crne Gore“ br. 79/17), utvrđene su vrste licenci, a između ostalih i licenca ovlaštenog inženjera koja se izdaje fizičkom, licu za obavljanje djelatnosti izrade tehničke dokumentacije i građenje objekta.

Članom 4 stav1 tač. 1-4. Pravilnika, utvrđeno je da se u postupku izdavanja licence ovlašćenog inženjera, provjerava:

1. identitet podnosioca zahtjeva;
2. da li podnosilac zahtjeva posjeduje visoko obrazovanje, odnosno najmanje kvalifikacije VII1 podnivoa okvira kvalifikacija, odnosno da li je izvršeno priznavanje inostrane obrazovne isprave najmanje kvalifikacije VII1 podnivoa okvira kvalifikacija;
3. da li podnosilac zahtjeva ima najmanje tri godine radnog iskustva na stručnim poslovima izrade tehničke dokumentacije i građenju objekta sa visokim obrazovanjem, odnosno najmanje kvalifikacije VII1 podnivoa okvira kvalifikacije i
4. da li je podnosilac zahtjeva osuđivan za krivično djelo za koje se gonjenje preduzima po službenoj dužnosti.

Stavom 3 istog člana Pravilnika, utvrđeno je da se radno iskustvo u smislu stava 1 tačka 3 ovog člana, smatra radno iskustvo u svojstvu saradnika na izradi tehničke dokumentacije na građenju objekta, odnosno izvođenja pojedinih radova na građenju objekta. Stavom 4 istog člana Pravilnika, utvrđeno je da se izuzetno od stava 3 ovog člana, fizičkom licu koje posjeduje licencu za izradu tehničke dokumentacije i građenje objekata, izdatu po propisima koji su važili do donošenja ovog propisa, radno iskustvo može dokazati na osnovu uvida u dokumentaciju koja je bila osnov za njeno izdavanje.

Članom 137 stav 1 Zakona, propisano je da se licenca za fizičko lice izdaje na neodređeno vrijeme.

Rješavajući po predmetnom zahtjevu, a na osnovu uvida u dostavljene dokaze, ovo ministarstvo nalazi, da su se u konkretnoj pravnoj stvari stekli uslovi za primjenu čl. 123 stav 1 i 135 stav 2 Zakona o planiranju prostora i izgradnji objekata, a u vezi čl 3 stav 1 tač. 1 i čl. 4 Pravilnika o načinu i postupku izdavanja, mirovanja licence i načinu vođenja registara licenci.

Saglasno izloženom, riješeno je kao u dispozitivu ovog rješenja.

PRAVNA POUKA: Protiv ovog rješenja može se pokrenuti upravni spor tužbom kod Upravnog suda Crne Gore u roku od 20 dana od dana prijema istog.

OVLAŠĆENO SLUŽBENO LICE
Nataša Pavicević





INŽENJERSKA KOMORA CRNE GORE

Broj: 02 - 3087

Podgorica, 02.12.2021.godine

Na osnovu čl. 143, čl. 146 stav 1 tačka 2 i čl. 149 stav 1 tačka 1
Zakona o planiranju prostora i izgradnji objekata
(„Službeni list Crne Gore“, br. 64/17, 44/18, 63/18, 11/19, 82/20)
i evidencije Registra članova Inženjerske komore Crne Gore, izdaje se

POTVRDA

o članstvu u Inženjerskoj komori Crne Gore

STEFAN Z. VLAHOVIĆ, Spec.Sci arhitekture iz Podgorice,
član je Inženjerske komore Crne Gore do **08.12.2022.** godine.

Obradila:

Marija Stjepčević, dipl.inž.arhitekture



GENERALNI SEKRETAR

Nikola Petrović, dipl.pravnik



CRNA GORA

MINISTARSTVO ODRŽIVOG RAZVOJA
I TURIZMA

DIREKTORAT ZA INSPEKCIJSKI NADZOR I
LICENCIRANJE
Direkcija za licence, registar i drugostepeni postupak
Broj: UPI 107/7 – 245/2
Podgorica, 02.04.2019. godine

AIDA E. FRANCA

Marka Radovića 14
PODGORICA

U prilogu ovog dopisa, dostavlja Vam se rješenje, broj i datum gornji.

OVLAŠĆENO SLUŽBENO LICE
Nataša Pavicevic



Dostavljeno:
-Naslovu;
-a/a.

MINISTARSTVO ODRŽIVOG RAZVOJA I TURIZMA
DIREKTORAT ZA INSPEKCIJSKI NADZOR
I LICENCIRANJE

Direkcija za licence, registar i drugostepeni postupak

Broj: UPI 107/7 – 245/2

Podgorica, 02.04.2019. godine

Ministarstvo održivog razvoja i turizma, rješavajući po zahtjevu Franca Aide, spec. sci. građevinarstva, iz Podgorice, za izdavanje licence za ovlaštenog inženjera, na osnovu člana 135 st. 1 i 2 Zakona o planiranju prostora i izgradnji objekata ("Službeni list Crne Gore" br. 64/17) i člana 46 stav 1 Zakona o upravnom postupku ("Službeni list Crne Gore" br. 56/14, 20/15, 40/16 i 37/17), donosi

R J E Š E N J E

1. IZDAJE SE FRANCA AIDI, spec. sci. građevinarstva – smjer konstruktivni, iz Podgorice, LICENCA ovlaštenog inženjera za obavljanje djelatnosti izrade tehničke dokumentacije i građenje objekta.
2. Ova Licenca se izdaje na neodređeno vrijeme.

O b r a z l o ž e n j e

Aktom, br. UP I 107/7-245/1 od 02.04.2019.godine, Franca Aida, spec. sci. građevinarstva, iz Podgorice, obratila se ovom ministarstvu zahtjevom za izdavanje licence ovlaštenog inženjera za obavljanje djelatnosti izrade tehničke dokumentacije i građenje objekta.

Uz zahtjev imenovana je ovom ministarstvu dostavio sledeće dokaze:

- Uvjerenje o završenim postdiplomskim specijalističkim akademskim studijama izdato od strane Građevinskog fakulteta u Podgorici, Univerzitet Crne Gore, broj 912 od 17.12.2015.godine;
- Potvrdu o angažovanju na stručnim poslovima, izdatu od strane »SEDAM- ING« d.o.o. iz Podgorice;
- uvjerenje da u kaznenoj evidenciji ne postoje podaci o osuđivanosti za imenovanu;
- ovjerenu fotokopiju radne knjižice i ovjerenu kopiju lične karte.

Ministarstvo održivog razvoja i turizma, razmotrilo je podnijeti zahtjev pa je odlučilo kao u dispozitivu ovog rješenja, a ovo sa sledećih razloga:

Naime, članom 123 stav 1 Zakona o planiranju prostora i izgradnji objekata («Službeni list Crne Gore» br. 64/17), propisano je da ovlašćeni inženjer može da bude fizičko lice koje obavlja poslove izrade tehničke dokumentacije odnosno građenje objekta, odgovarajuće struke, sa visokim obrazovanjem, odnosno najmanje kvalifikacijom VII1 podnivoa okvira kvalifikacije i najmanje tri godine radnog iskustva na stručnim poslovima izrade tehničke dokumentacije i građenja objekta.

Članom 3 stav 1 tačka 1 Pravilnika o načinu i postupku izdavanja, mirovanja licence i načinu vođenja registara licenci („Službeni list Crne Gore“ br. 79/17), utvrđene su vrste licenci, a između ostalih i licenca ovlaštenog inženjera koja se izdaje fizičkom, licu za obavljanje djelatnosti izrade tehničke dokumentacije i građenje objekta.

Članom 4 stav 1 tač. 1-4. Pravilnika, utvrđeno je da se u postupku izdavanja licence ovlaštenog inženjera, provjerava:

1. identitet podnosioca zahtjeva;
2. da li podnosilac zahtjeva posjeduje visoko obrazovanje, odnosno najmanje kvalifikacije VII1 podnivoa okvira kvalifikacija, odnosno da li je izvršeno priznavanje inostrane obrazovne isprave najmanje kvalifikacije VII1 podnivoa okvira kvalifikacija;
3. da li podnosilac zahtjeva ima najmanje tri godine radnog iskustva na stručnim poslovima izrade tehničke dokumentacije i građenju objekata sa visokim obrazovanjem, odnosno najmanje kvalifikacije VII1 podnivoa okvira kvalifikacije i
4. da li je podnosilac zahtjeva osuđivan za krivično djelo za koje se gonjenje preuzima po službenoj dužnosti.

Stavom 3 istog člana Pravilnika, utvrđeno je da se radno iskustvo u smislu stava 1 tačka 3 ovog člana, smatra radno iskustvo u svojstvu saradnika na izradi tehničke dokumentacije na građenju objekata, odnosno izvođenja pojedinih radova na građenju objekata. Stavom 4 istog člana Pravilnika, utvrđeno je da se izuzetno od stava 3 ovog člana, fizičkom licu koje posjeduje licencu za izradu tehničke dokumentacije i građenje objekata, izdatu po propisima koji su važili do donošenja ovog propisa, radno iskustvo može dokazati na osnovu uvida u dokumentaciju koja je bila osnov za njeno izdavanje.

Članom 137 stav 1 Zakona, propisano je da se licenca za fizičko lice izdaje na neodređeno vrijeme.

Rješavajući po predmetnom zahtjevu, a na osnovu uvida u dostavljene dokaze, ovo ministarstvo nalazi, da su se u konkretnoj pravnoj stvari stekli uslovi za primjenu čl. 123 stav 1 i 135 stav 2 Zakona o planiranju prostora i izgradnji objekata, a u vezi čl 3 stav 1 tač. 1 i čl. 4 Pravilnika o načinu i postupku izdavanja, mirovanja licence i načinu vođenja registara licenci.

Saglasno izloženom, riješeno je kao u dispozitivu ovog rješenja.

PRAVNA POUKA: Protiv ovog rješenja može se pokrenuti upravni spor tužbom kod Upravnog suda Crne Gore u roku od 20 dana od dana prijema istog.

OVLAŠĆENO SLUŽBENO LICE
Nataša Pavicević





INŽENJERSKA KOMORA CRNE GORE

Broj: 02 - 3085

Podgorica, 02.12.2021.godine

Na osnovu čl. 143, čl. 146 stav 1 tačka 2 i čl. 149 stav 1 tačka 1
Zakona o planiranju prostora i izgradnji objekata
(„Službeni list Crne Gore“, br. 64/17, 44/18, 63/18, 11/19, 82/20)
i evidencije Registra članova Inženjerske komore Crne Gore, izdaje se

POTVRDA

o članstvu u Inženjerskoj komori Crne Gore

AIDA E. FRANCA, Spec.Sci građevinarstva iz Pogorice,
član je Inženjerske komore Crne Gore do **24.11.2022.** godine.

Obradila:

Marija Stjepčević, dipl.inž.arhitekture



GENERALNI SEKRETAR

Nikola Petrović, dipl.pravnik



Crna Gora
Ministarstvo održivog razvoja i turizma

Adresa: IV proleterske brigade broj 19
81000 Podgorica, Crna Gora
tel: +382 20 446 279
+382 20 446 339
fax: +382 20 446 215
www.mrt.gov.me

DIREKTORAT ZA INSPEKCIJSKI NADZOR I
LICENCIRANJE
Direkcija za licence, registar i drugostepeni postupak
Broj: UPI 107/7 – 622/2
Podgorica, 01.10.2019. godine

MILOŠ DRAGAŠ

Ul. Vijenci Danila Kiša 1
PODGORICA

U prilogu ovog dopisa, dostavlja Vam se rješenje, broj i datum gornji.



Dostavljeno:
-Naslovu;
-a/a.

MINISTARSTVO ODRŽIVOG RAZVOJA I TURIZMA
DIREKTORAT ZA INSPEKCIJSKI NADZOR
I LICENCIRANJE

Direkcija za licence, registar i drugostepeni postupak

Broj: UPI 107/7 – 622/2

Podgorica, 01.10.2019. godine

Ministarstvo održivog razvoja i turizma, rješavajući po zahtjevu Dragaš Miloša, spec. sci. mašinstva, iz Podgorice, za izdavanje licence za ovlaštenog inženjera, na osnovu člana 135 st. 1 i 2 Zakona o planiranju prostora i izgradnji objekata ("Službeni list Crne Gore" br. 64/17) i člana 46 stav 1 Zakona o upravnom postupku ("Službeni list Crne Gore" br. 56/14, 20/15, 40/16 i 37/17), donosi

R J E Š E N J E

1. IZDAJE SE DRAGAŠ MILOŠU, spec.sci. mašinstva, iz Podgorice, LICENCA ovlaštenog inženjera za obavljanje djelatnosti izrade tehničke dokumentacije i građenje objekta.
2. Ova Licenca se izdaje na neodređeno vrijeme.

O b r a z l o ž e n j e

Aktom, br. UP I 107/7- 622/1 od 27.09.2019.godine, Dragaš Miloš, spec.sci. mašinstva, iz Podgorice, obratio se ovom ministarstvu zahtjevom za izdavanje licence ovlaštenog inženjera za obavljanje djelatnosti izrade tehničke dokumentacije i građenje objekta.

Uz zahtjev imenovani je ovom ministarstvu dostavio sledeće dokaze:

- Diplomu postdiplomskih specijalističkih akademskih studija, izdatu od strane Mašinskog fakulteta u Podgorici, Univerzitet Crne Gore, broj 63 od 30.04.2015.godine;
- Potvrdu o radnom angažovanju, izdatu od strane »SEDAM - ING« d.o.o. br. 2119/19 od 26.09.2019.godine;
- uvjerenje da u kaznenoj evidenciji ne postoje podaci o osuđivanosti za imenovanog;
- ovjerenu fotokopiju radne knjižice i ovjerenu kopiju lične karte.

Ministarstvo održivog razvoja i turizma, razmotrilo je podnijeti zahtjev pa je odlučilo kao u dispozitivu ovog rješenja, a ovo sa sledećih razloga:

Naime, članom 123 stav 1 Zakona o planiranju prostora i izgradnji objekata («Službeni list Crne Gore» br. 64/17), propisano je da ovlašćeni inženjer može da bude fizičko lice koje obavlja poslove izrade tehničke dokumentacije odnosno građenje objekta, odgovarajuće struke, sa visokim obrazovanjem, odnosno najmanje kvalifikacijom VII1 podnivoa okvira kvalifikacije i najmanje tri godine radnog iskustva na stručnim poslovima izrade tehničke dokumentacije i građenja objekta.

Članom 3 stav 1 tačka 1 Pravilnika o načinu i postupku izdavanja, mirovanja licence i načinu vođenja registara licenci („Službeni list Crne Gore“ br. 79/17), utvrđene su vrste licenci, a između ostalih i licenca ovlaštenog inženjera koja se izdaje fizičkom, licu za obavljanje djelatnosti izrade tehničke dokumentacije i građenje objekta.

Članom 4 stav1 tač. 1-4. Pravilnika, utvrđeno je da se u postupku izdavanja licence ovlaštenog inženjera, provjerava:

1. identitet podnosioca zahtjeva;

2. da li podnosilac zahtjeva posjeduje visoko obrazovanje, odnosno najmanje kvalifikacije VII1 podnivoa okvira kvalifikacija, odnosno da li je izvršeno priznavanje inostrane obrazovne isprave najmanje kvalifikacije VII1 podnivoa okvira kvalifikacija;
3. da li podnosilac zahtjeva ima najmanje tri godine radnog iskustva na stručnim poslovima izrade tehničke dokumentacije i građenju objekta sa visokim obrazovanjem, odnosno najmanje kvalifikacije VII1 podnivoa okvira kvalifikacije i
4. da li je podnosilac zahtjeva osuđivan za krivično djelo za koje se gonjenje preuzima po službenoj dužnosti.

Stavom 3 istog člana Pravilnika, utvrđeno je da se radno iskustvo u smislu stava 1 tačka 3 ovog člana, smatra radno iskustvo u svojstvu saradnika na izradi tehničke dokumentacije na građenju objekta, odnosno izvođenja pojedinih radova na građenju objekta. Stavom 4 istog člana Pravilnika, utvrđeno je da se izuzetno od stava 3 ovog člana, fizičkom licu koje posjeduje licencu za izradu tehničke dokumentacije i građenje objekata, izdatu po propisima koji su važili do donošenja ovog propisa, radno iskustvo može dokazati na osnovu uvida u dokumentaciju koja je bila osnov za njeno izdavanje.

Članom 137 stav 1 Zakona, propisano je da se licenca za fizičko lice izdaje na neodređeno vrijeme.

Rješavajući po predmetnom zahtjevu, a na osnovu uvida u dostavljene dokaze, ovo ministarstvo nalazi, da su se u konkretnoj pravnoj stvari stekli uslovi za primjenu čl. 123 stav 1 i 135 stav 2 Zakona o planiranju prostora i izgradnji objekata, a u vezi čl 3 stav 1 tač. 1 i čl. 4 Pravilnika o načinu i postupku izdavanja, mirovanja licence i načinu vođenja registara licenci.

Saglasno izloženom, riješeno je kao u dispozitivu ovog rješenja.

PRAVNA POUKA: Protiv ovog rješenja može se pokrenuti upravni spor tužbom kod Upravnog suda Crne Gore u roku od 20 dana od dana prijema istog.

OVLAŠĆENO SLUŽBENO LICE
Nataša Pavicević





INŽENJERSKA KOMORA CRNE GORE

Broj: 02 - 3086

Podgorica, 02.12.2021.godine

Na osnovu čl. 143, čl. 146 stav 1 tačka 2 i čl. 149 stav 1 tačka 1
Zakona o planiranju prostora i izgradnji objekata
(„Službeni list Crne Gore“, br. 64/17, 44/18, 63/18, 11/19, 82/20)
i evidencije Registra članova Inženjerske komore Crne Gore, izdaje se

POTVRDA

o članstvu u Inženjerskoj komori Crne Gore

MILOŠ N. DRAGAŠ, Spec.Sci mašinstva iz Pogorice,
član je Inženjerske komore Crne Gore do **24.11.2022.** godine.

Obradila:

Marija Stjepčević, dipl.inž.arhitekture



GENERALNI SEKRETAR

Nikola Petrović, dipl.pravnik

UGOVOR

o izradi tehničke dokumentacije za rekonstrukciju Stambenog objekta Po+P+1 na lokaciji: urbanistička parcela A15 – UP6, u zahvatu Detaljnog urbanističkog plana „Zagorič 2“ – izmjene i dopune u Podgorici izdate od strane Sekretarijata za planiranje prostora i održivi razvoj, Sektor za planiranje prostora glavnog grada Podgorice, pod brojem 08-332/21-1695, izdatih dana 18.01.2022. u Podgorici.

Zaključen u Podgorici, dana 28.03.2021. godine između:

1. **Pavle Bajagić** JMB 0802947210024 (u daljem tekstu: **Naručilac**), sa jedne strane,
2. **ANGELINI D.O.O. Podgorica** - sa sjedištem u Podgorici, ulica Danila Kiša br. 1, PIB: 03277933, koje zastupa Izvršni direktor Milica Šušić (u daljem tekstu: **Projektant**), sa druge strane.

Zajednički naziv za Naručioca i Projektanta u ovom Ugovoru je Ugovorne strane.

PREDMET UGOVORA

Član 1.

Predmet ovog Ugovora je izrada tehničke dokumentacije idejnog rješenja i glavnog projekta rekonstrukcije objekta: Stambenog objekta Po+P+1 na lokaciji: urbanistička parcela A15 – UP6, u zahvatu Detaljnog urbanističkog plana „Zagorič 2“ – izmjene i dopune u Podgorici izdate od strane Sekretarijata za planiranje prostora i održivi razvoj, Sektor za planiranje prostora glavnog grada Podgorice, pod brojem 08-332/21-1695, izdatih dana 03.11.2021. u Podgorici.


Član 2.

Uslovi izrade projektne dokumentacije, rokovi završetka i način plaćanja biće definisani aneksom ovog ugovora.

Član 3.


Ovaj Ugovor je sačinjen u 4 (primjerka) istovjetna primjerka od kojih svaka ugovorna strana zadržava po 2 (dva) primjerka.

NARUČILAC





PROJEKTANT



Socijalistička Republika Crna Gora
OPŠTINA TITOGRAĐ
Opštinski komitet za urbanizam,
komunalne i stambene poslove
Broj: o8-297
Titograd, 1² 2.1986. godine

Po zahtjevu Bajagić Pavla iz Titograda, na osnovu čl. 12. Odluke o izgradnji objekata građana i građansko pravnih lica ("Sl. list SRCG" br. 8/77) i čl. 202. Zakona o opštem upravnom postupku, Opštinski komitet za urbanizam, komunalne i stambene poslove, donosi-

R J E Š E N J E

Obrava se Bajagić Pavla iz Titograda za izgradnju prizemne porodične stambene zgrade na urbanističkoj parceli br. 155 u naselju Zagorič Blok.2 u Titogradu, a prema projektu koji je sastavni dio ovog rješenja.

Gradjevinsku i regulacionu liniju objekta odrediće predstavnik Opštinske uprave za katastar i geodetske poslove.

Po iskopu temelja imenovani je dužan zatražiti kontrolni pregled radi provjere gradjevinske i regulacione linije.

Ovo odobrenje prestaje da važi ako se sa izvođenjem radova ne otpočne u roku od 1 godine, odnosno ako se grupi zidarski radovi i obrada fasade ne završe u roku od 2 godine, računajući od dana izdavanja rješenja.

Ovim rješenjem zamjenjuje se pravosnažno rješenje Sekretarijata za urbanizam, komunalne i stambene poslove br. 09-761 od 9.7.1979 godine.

O b r a z l o ž e n j e

Bajagić Pavle, iz Titograda zahtjevom je tražio odobrenje za izgradnju prizemne porodične stambene zgrade na urbanističkoj parceli br. 155 u naselju Zagorič u Titogradu.

Imenovanom je 9.7.1979 godine izdata gradjevinska dozvola br. 09-761 za izgradnju porodične stambene zgrade na urbanističkoj parceli 91-a u naselju Zagorič u Titogradu. Međutim, zbog neriješenih imovinsko-pravnih odnosa Bajagić Pavla nije mogao da otpočne sa gradnjom porodične stambene zgrade.

Novim rješenjem Sekretarijata za finansije br. 05- Uš-23 od 6.1.1986 godine Bajagić Pavlu dodijeljena je na korišćenje urbanistička parcela br. 155 površine 550 m² u naselju Zagorič, radi izgradnje porodične stambene zgrade.

Prema izloženom odlučeno je kao u dispozitivu ovog rješenja.

Taksa po tar. br. 30 Odluke o opštinskim adm. taksama u iznosu od 20 dinara naplaćena je i propisno poništena.

Protiv ovog rješenja može se uložiti žalba Republičkom komitetu za urbanizam, gradjevinarstvo i stambeno komunalne poslove u roku od 15 dana od dana dostavljanja. Žalba se predaje preko ovog Komiteta i taksira sa 20 dinara takse.

Dostavljeno: - Bajagić Pavlu
- Inspekciji
- Arhivi



ZAMJENIK PREDSJEDNIKA,
Milićević Mileta, dipl.ecc.

SAGLASNOST

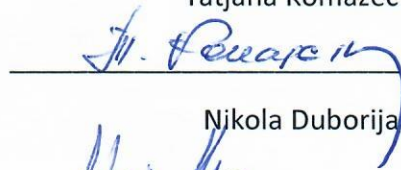
Mi, dolje potpisani zakonski nasljednici preminule Duborija Koviljke, rođena Dulović, JMB 0804949215050 vlasnik Urbanističke parcele A15-UP4, u zahvatu DUP „Zagorič 2”, Izmjene i dopune u Podgorici, koju čini katastarska parcela 1800/2, KO Podgorica II, dajemo saglasnost da se građevinski stambeni objekat koji gradi naš susjed Pavle Bajagić JMB 0802947210024, rođen 08.02.1947. u Danilovgradu, na svojoj Urbanističkoj parceli A15-UP6, u zahvatu DUP „Zagorič 2”, Izmjene i dopune u Podgorici, koju čini katastarska parcela 1800/3, KO Podgorica II, sagradi na udaljenosti manjoj od 2,5m propisane kao minimalne u Urbanističko tehničkim uslovima izdatim od strane Sekretarijata za planiranje prostora Sektor za planiranje prostora i održivi razvoj Glavnog grada Podgorice, pod brojem 08-332/21-1695, izdatih dana 18.01.2022. u Podgorici, tj. na udaljenosti manjoj od 2,5m od granice naše katastarske parcele.

Davalac saglasnosti
Zakonski nasljednici preminule:


Nataša Duborija Kovačević



Tatjana Komazec



Nikola Duborija



Miroslav Duborija



U Podgorici 05.05.2022. godine

POTVRDA O OVJERI POTPISA I RUKOPISA

NOTAR Vukčević Andrijana, sa sjedištem u Podgorici, Bulevar Mihaila Lalića broj 42,
(navesti naziv i sjedište suda/organa lokalne uprave/ime i prezime i sjedište notara koji vrši ovjeru prepisa)

potvrđuje da su:

Duborija-Kovačević Nataša, datum rođenja: 10.10.1973.godine, Podgorica,
Komazec Tatjana, datum rođenja: 22.03.1975.godine, adresa: Veliše Mugoše 45, Podgorica,
Duborija Nikola, datum rođenja: 21.03.1977.godine, adresa: Ludvika Kube 35, Podgorica,
Duborija Miroslav, datum rođenja: 19.08.1978.godine, Podgorica.

(ime i prezime, datum rođenja i adresa prebivališta/boravišta lica čiji se potpis ili rukopis ovjerava)

svojeručno potpisali pismeno;

(svojeručno potpisao ovu ispravu/na ispravu stavio otisak prsta/ priznao potpis za svoj)

(svojeručno napisao rukopis/ranije rukopis svojeručno napisao/slijepo ili slabovidno lice svojeručno na ispravi napisalo rukopis).

Istovjetnost imenovanog utvrđena je na osnovu lične karte broj: I4F278391 izdate od stane PJ
Podgorica sa datumom izdavanja 31.05.2021. godine,
lične karte broj: I239727G6 izdate od stane PJ Podgorica sa datumom izdavanja 08.04.2022.
godine,
lične karte broj: I31L67192 izdate od stane PJ Podgorica sa datumom izdavanja 19.02.2021.
godine,
lične karte broj: I3952A634 izdate od stane PJ Podgorica sa datumom izdavanja 15.07.2020.
godine,

(broj i datum izdavanja lične karte, putne isprave ili drugog dokumenta sa fotografijom)

ili izjavom svjedoka: _____
(ime i prezime, zanimanje, adresa i mjesto prebivališta odnosno boravišta, ulica i broj)

čiji identitet utvrđen na osnovu: _____
(broj i datum izdavanja lične karte, putne isprave ili drugog dokumenta sa fotografijom)

Ime i prezime lica čiji se potpis ovjerava ispisao je svjedok ____/____ čiji je identitet utvrđen na osnovu: _____
(broj i datum izdavanja lične karte, putne isprave ili drugog dokumenta sa fotografijom)

Imenovanom je isprava: _____
(pročitana/pročitana pomoću tumača/prevedena sadržina)

Identitet tumača je utvrđen na osnovu: _____
(broj i datum izdavanja lične karte, putne isprave ili drugog dokumenta sa fotografijom)

Imenovani je ovlašćen za zastupanje na osnovu: _____
(akt kojim je dato ovlašćenje za zastupanje)

Broj: OV 2188/22

Ovjera izvršena dana 04.05.2022. godine. u 8:50:25 časova, u _____/_____
(mjesto ovjere potpisa kada se ovjera vrši van službenih prostorija)

aksa odnosno naknada za izvršenu ovjeru naplaćena je u iznosu od 13.31€.

OWJERU IZVŠIO
NOTAR VUKČEVIĆ ANDRIJANA



CRNA GORA

PODGORICA

IZVOD IZ MATIČNOG REGISTRA UMRLIH

U matičnom registru umrlih koji se vodi za opštinu PODGORICA pod tekućim brojem 809 za godinu 2015 izvršen je upis smrti:

Ime	KOVILJKA		(pol) Ž
Prezime i prezime prije zaključenja braka ako je lice bilo u braku	DUBORIJA		
Matični broj	0804949215050		
Dan, mjesec, godina i čas smrti	22.04.2015 08:25		
Mjesto i opština smrti	PODGORICA PODGORICA CRNA GORA		
Dan, mjesec i godina rođenja	08.04.1949		
Mjesto rođenja	JABUČNO BIJELO POLJE CRNA GORA		
Državljanstvo	CRNA GORA		
Ime i prezime roditelja umrlog	oca	STEVAN DULOVIĆ	
	majke	JULKA DULOVIĆ RADOVIĆ	
Naknadni upisi i pribilješke			

Dana 29.04.2015

09-UPI-204/15/10708




Indira Čirgić

ANGELINI D.O.O. PODGORICA

PIB 03277933 PDV 30/31-21043-6 žr.HIPOTEKARNA BANKA- 520 -39871-63

URBANISTIČKO TEHNIČKI USLOVI



CRNA GORA
GLAVNI GRAD PODGORICA
**Sekretarijat za planiranje prostora
i održivi razvoj**
Sektor za planiranje prostora

Ul. Vuka Karadžića br.41
81000 Podgorica, Crna Gora
Telefon: 020/ 625-637, 625-647
Faks: 020/ 625-680
e-mail:
sekretarijat.planiranje.uredjenje@podgorica.me

Broj: 08-332/21-1695
Podgorica, 18.01.2022.godine

BAJAGIĆ PAVLE

Ludvika Kube 37,
Podgorica
tel. 069 100 811

Na osnovu vašeg zahtjeva (br. Sekretarijata: 08-332/21-1695 od 20. decembra 2021. godine), za izdavanje urbanističko tehničkih uslova za rekonstrukciju objekta na katastarskoj parceli 1800/3 KO Podgorica II, u skladu sa članom 74. Zakona o planiranju prostora i izgradnji objekata ("Službeni list Crne Gore" br. 64/17, 44/18, 63/18, 11/19 i 82/20), Uredbom o povjeravanju dijela poslova Ministarstva održivog razvoja i turizma jedinicama lokalne samouprave ("Službeni list Crne Gore", br. 087/18 od 31.12.2018, 028/19 od 23.05.2019, 075/19 od 30.12.2019, 116/20 od 04.12.2020, 076/21 od 09.07.2021.) a na osnovu **Detaljnog urbanističkog plana „Zagorič 2“** u Podgorici („Službeni list Crne Gore – opštinski propisi", broj 37/1), **Sekretarijat za planiranje prostora i održivi razvoj izdaje urbanističko-tehničke uslove za rekonstrukciju objekta na urbanističkoj parceli A15-UP6**, koji su u prilogu ovog akta. Sastavni dio urbanističko tehničkih uslova su Tehnički uslovi priključenja na gradski vodovod i kanalizaciju (br: 113UPI-041/21-11806 od 11.01.2022.), izdati od strane preduzeća „Vodovod i kanalizacija“ d.o.o.

U skladu sa Uredbom o visini naknada za izdavanje urbanističko-tehničkih uslova i tehničkih uslova, a na osnovu člana 74 Zakona o planiranju prostora i izgradnji objekata, podnosilac zahtjeva je uplatio, na račun Budžeta Glavnog grada Podgorice broj: 51000000302612112, taksu za izdavanje urbanističko-tehničkih uslova, u iznosu od 50,00 €.

POMOĆNIK SEKRETARA
Tamara Vučević, dipl.ing.arh.



Dostavljeno:

- Naslovu
- Nadležnom Inspekcijском organu (Direktorat za inspekcijske poslove i licenciranje Ministarstva ekologije, prostornog planiranja i urbanizma)
- a/a

a/a

Crna Gora
Glavni Grad Podgorica
Sekretarijat za planiranje prostora i održivi razvoj



broj: 08-332/21-1695
Podgorica, 27.12.2021.godine

Sekretarijat za planiranje prostora i održivi razvoj Glavnog grada, na osnovu člana 74 Zakona o planiranju prostora i izgradnji objekata ("Službeni list Crne Gore", br. 064/17 od 06.10.2017., 044/18 od 06.07.2018., 063/18 od 28.09.2018., 011/19 od 19.02.2019., 082/20 od 06.08.2020.), Uredbe o povjeravanju dijela poslova Ministarstva ekologije, prostornog planiranja i urbanizma jedinicama lokalne samouprave ("Službeni list Crne Gore", br. 087/18 od 31.12.2018, 028/19 od 23.05.2019, 075/19 od 30.12.2019, 116/20 od 04.12.2020, 076/21 od 09.07.2021.), Detaljnog urbanističkog plana „Zagorič 2” – Izmjene i dopune u Podgorici („Službeni list Crne Gore – opštinski propisi", broj 37/1, na zahtjev **Bajagić Pavla**, izdaje

URBANISTIČKO - TEHNIČKE USLOVE ZA IZRADU TEHNIČKE DOKUMENTACIJE

ZA REKONSTRUKCIJU OBJEKTA NA URBANISTIČKOJ PARCELI A15 – UP6, U ZAHVATU DETALJNOG URBANISTIČKOG PLANA “ZAGORIČ 2” – IZMJENE I DOPUNE U PODGORICI

1	PODNOŠILAC ZAHTEVA	BAJAGIĆ PAVLE
----------	---------------------------	----------------------

2	<p>POSTOJEĆE STANJE</p> <p>Uvidom u list nepokretnosti broj 2307, konstatovano je sljedeće: Površina katastarske parcele broj 1800/3 KO Podgorica II, iznosi 545,00m². Naziv nosioca prava: ■ BAJAGIĆ MIHAILO PAVLE</p> <p>Podaci o teretima i ograničenjima: ■ Ne postoje tereti i ograničenja.</p> <p>Na predmetnoj katastarskoj parceli, evidentiran je objekat katastarske oznake 1, porodična stambena zgrada, površine horizontalnog gabarita 204m², spratnosti prizemlje.</p> <p>List nepokretnosti – prepis, broj 2307 i kopija plana izdata od strane Uprave za katastar i državnu imovinu, Područna jedinica Podgorica, su sastavni dio ovih urbanističko tehničkih uslova.</p>
----------	--

3	PLANIRANO STANJE
3.1.	Namjena parcele odnosno lokacije
	<p>Planirana namjena urbanističke parcele je: POVRŠINE ZA STANOVANJE MALE GUSTINE (SMG) Osim stambenih objekata, na površinama namijenjenim stanovanju mogu se graditi i: ■ trgovinski i ugostiteljski objekti, objekti za smještaj turista; ■ objekti za upravu, administraciju, kulturu, školstvo, zdravstvenu i socijalnu zaštitu, sport i rekreaciju, koji služe svakodnevnim potrebama stanovnika područja;</p> <p>Navedene djelatnosti mogu biti zastupljene i u objektima stanovanja, po pravilu u prizemnim ili nižim</p>

	<p>spratnim etažama. Izuzetno, poslovni sadržaji kod kojih poseban značaj ima ostvarivanje atraktivnih vizura, mogu se predvidjeti i na najvišim etažama objekata.</p> <p>Postojeći objekti stanovanja mogu se dijelom, ili u cjelini pretvarati u poslovne objekte, u kojima se mogu obavljati djelatnosti kao i u novoizgrađenim objektima.</p>
3.2.	<p>Pravila parcelacije – Urbanistička parcela</p> <p>Granice pojedinačnih urbanističkih parcela određene su precizno koordinatama prelomnih tačaka i prikazane u grafičkom prilogu, ali se moraju provjeriti u trenutku realizacije planskog rešenja, zbog mogućih odstupanja od stvarnog stanja, zbog deformacija nastalih u izradi digitalnog plana. Ukoliko, na postojećim granicama parcela dođe do neslaganja između zvaničnog katastra i plana, mjerodavan je zvanični katastar.</p> <p><i>Površina urbanističke parcele A15-UP6 iznosi 560,02m².</i></p> <p><i>Precizan podatak, o učešću površine katastarskih parcela u površini urbanističke parcele, biće definisan Elaboratom parcelacije po planskom dokumentu, koji izrađuje preduzeće ovlašćeno za geodetske poslove, nakon čega je Elaborat neophodno ovjeriti u Upravi za katastar i državnu imovinu - Područna jedinica Podgorica.</i></p>
3.3.	<p>Građevinska i regulaciona linija, odnos prema susjednim parcelama</p> <p>Građevinska linija</p> <p>Građevinska linija je utvrđena ovim planom kao linija na, iznad i ispod površine zemlje, definisana grafički i/ili numerički, do koje je dozvoljeno građenje. Grafičkim prilogom plana za sve urbanističke blokovske parcele i urbanističke parcele definisana je minimum jedna građevinska linija, ili dvije, koje predstavljaju obodnu granicu izgradnje na, ispod i iznad površine zemlje.</p> <p>Građevinske linije unutar bloka, u odnosu na pojedinačne susjedne parcele su definisane opisno ili numerički (kao odstojanja od susjednih objekta ili granica parcele).</p> <p>Minimalna udaljenost građevinske linije od granice susjedne parcele je 2,5 metra.</p> <p>Udaljenost građevinske linije od granice susjedne parcele treba da iznosi najmanje četvrtinu visine objekta koji se gradi na toj građevinskoj liniji. Udaljenost se može smanjiti na osminu visine objekta, ako objekat na toj strani ne sadrži sobne otvore.</p> <p>Izuzetno, građevinska linija prema susjednoj parceli može biti i na manjoj udaljenosti ili na samoj granici parcele, uz saglasnost vlasnika susjedne parcele.</p> <p>Građevinske linije ispod površine zemlje mogu biti izvan utvrđenih građevinskih linija na zemlji, djelimično se mogu poklapati sa granicama parcele – lokacije na kojoj se gradi objekat, uz isključivu obavezu i odgovornost investitora da izvođenjem radova i upotrebom objekta ne ugrozi susjedne objekte i parcele.</p> <p>GL suterena, za parcele u nagibu iznad pristupne saobraćajnice, je definisana na odstojanju od 3m od RL, uz mogućnost konzolnog ispusta od 1m.</p> <p>Ovim planskim dokumentom građevinska linija prema javnoj površini je definisana u odnosu na regulacionu liniju.</p> <p>Regulaciona linija</p> <p>Regulaciona linija u ovom dokumentu je definisana odstojanjem od osovine saobraćajnica kao linija koja dijeli javnu površinu od površina predviđenih za druge namjene.</p> <p>Regulaciona linija je precizno definisana koordinatama prelomnih tačaka u grafičkom prilogu.</p>
4	<p>PREPORUKE ZA SMANJENJE UTICAJA I ZAŠTITU OD ZEMLJOTRESA, KAO I DRUGE USLOVE ZA ZAŠTITU OD ELEMENTARNIH NEPOGODA I TEHNIČKO-TEHNOLOŠKIH I DRUGIH NESREĆA</p> <p>Prije izvođenja pripremnih radova neophodnih za izgradnju objekata, izvršiti detaljna geomehanička istraživanja terena, kako je to predviđeno propisima.</p> <p>Primjena tehničkih propisa i normativa pri projektovanju građevinskih struktura, uz uslove i ograničenja iz elaborata mikroseizmičke reonizacije, predstavljaće osnov zaštite predmetnog područja od destruktivnih dejstava zemljotresa.</p>

	Prostornom organizacijom stvoreni su uslovi koji omogućavaju laku intervenciju u slučaju požara i njihovu lokalizaciju. Planiranim rešenjem infrastrukture i planiranim nivoom tehničke opremljenosti prostora upotpuniće se sistem i mjere protivpožarne zaštite.
--	--

	USLOVI I MJERE ZAŠTITE ŽIVOTNE SREDINE
5	<p>Urbanistički planovi po svojoj suštini u cjelini treba da predstavljaju sistem mjera za zaštitu i unapređenje životne sredine i optimalno korišćenje prirodnih i stvorenih resursa i potencijala. Prostor Izmjena i dopuna Detaljnog urbanističkog plana "Zagorič 2" obuhvata uglavnom slobodne površine unutar već izgrađenog područja tako da planiranom izgradnjom neće biti zauzete nove površine prirodne sredine. Pored toga, indeks zauzetosti je na nivou koji omogućava stvaranje funkcionalne cjeline ugodne za život i korišćenje.</p> <p>Planskim rešenjem hidrotehničkih instalacija predviđeno je obezbjeđenje potrebne količine vode, kao i adekvatna odvodnja. Sprečavanje svakog oblika zagađenja voda, zemljišta i vazduha, odvijaće se kroz adekvatne infrastrukturne mreže, koje ne ugrožavaju životnu sredinu.</p> <p>Uređenjem zelenila, doprinijeće se stvaranju ugodnijih uslova za život kao i zaštiti vazduha.</p> <p>U cilju stvaranja preduslova za odgovarajuće upravljane otpadom iz svih objekata, projektima sobračajnica i projektima uređenja terena treba predvidjeti punktove za separaciju otpada na mjestu sakupljanja.</p>

	USLOVI ZA PEJZAŽNO OBLIKOVANJE
	Zelenilo individualnog stanovanja
6	<p>Ove zelene površine koje zauzimaju najveći dio plana treba planirati, ako je moguće, po principu predvrta i vrta:</p> <ul style="list-style-type: none"> ▪ Ulazni, prednji dio vrta treba da ima prije svega estetski značaj, privlačnog projektantskog rešenja, sa vrstama visoke dekorativnosti i dobro održavanim travnjakom i cvjetnjakom, bogatog kolorita, kolskim prilazom i osvjetljenjem, i da bude u skladu sa ogradom i arhitekturom objekta. ▪ Zadnji dio vrta rešavati slobodno, kao nastavak dnevnog boravka, prostor za odmor i druženje, i zavisno od veličine planirati određeni broj stabala visokih lišćara koji će u toku ljetnih mjeseci pružiti potrebnu sjenku, pergolu, voćnjak, prostor za igru djece, mjesto za roštilj, česmu, bazen. ▪ Čitav prostor dvorišta, u odnosu na želje vlasnika može da bude izolovan od susjeda, intiman, sa interesantnim vizurama, stazama od materijala koji odgovaraju arhitekturi objekta i kompozicionom rešenju. ▪ Ako je saobraćajnica, ili neki drugi izvor buke i zagađivanja blizu, napraviti zeleni tampon granicom parcele, odnosno formirati zaštitno zelenilo moguće širine. <p>Jedna dobro uređena parcela od velikog značaja je vlasniku, ali i samom naselju u kom se nalazi doprinosi njegovoj atraktivnosti i pozitivnom opštem utisku.</p> <p>Procenat zelenih površina mora biti najmanje 30%.</p>

	SMJERNICE ZA ZAŠTITU PRIRODNIH I PEJZAŽNIH VRIJEDNOSTI I KULTURNE BAŠTINE
7	<p>Planirane fizičke strukture realizovati na način kojim se stvara savremena estetska i funkcionalna cjelina i unapređuje način korišćenja i izgled područja.</p> <p>Pri projektovanju objekata i uređenja terena, treba voditi računa o karakteristikama lokacije i dosledno primjenjivati ekološke norme.</p> <p>Kod rešavanja građevinskih struktura, poželjno je koristiti određene detalje iz kulturnog nasleđa koji se mogu stilizovati, i tako doprinijeti boljem uklapanju u okolnu sredinu.</p> <p>Posebnu pažnju posvetiti zastupljenosti i obradi zelenih površina u skladu sa uslovima i smjernicama iz odgovarajućeg priloga plana (pejzažna arhitektura).</p>

	USLOVI ZA LICA SMANJENE POKRETLJIVOSTI I LICA SA INVALIDITETOM
8	<p>Pješački saobraćaj i uslovi za kretanje invalidnih lica</p> <p>Zbog velike denivelacije terena, dio obrađivane zone je veoma neuslovan za samostalno kretanje invalidnih lica. Na mjestima gdje je to moguće potrebno je prilagoditi pješačke staze, trotoare i sve pristupe objektima javnih sadržaja njihovim potrebama. U tom smislu neophodno je obratiti pažnju na definisanje posebnih rampi na trotoarima i prilazima javnim objektima. Za lica smanjene pokretljivosti potrebno je obezbijediti prilaze (rampe) svim javnim objektima i to bez korišćenja stepenika. Rampa mora ispunjavati sledeće uslove:</p> <ul style="list-style-type: none"> ▪ za savladavanje visinske razlike do 120cm dopušteni nagib je 1:20 (5%), a minimalna širina 120cm, ▪ za visinsku razliku od 76cm dopušteni nagib smije biti do 1:12 (8.33%). <p>Takođe, u okviru objekata javnog sadržaja potrebno je obezbijediti i određen broj parkirnih mjesta za osobe sa invaliditetom. Najmanja širina ovog parking mjesta iznosi 3,60m.</p>
9	<p>USLOVI ZA POSTAVLJANJE I GRADNJU POMOĆNIH OBJEKATA</p> <p>Pomoćni objekti u funkciji korišćenja stambenog objekta mogu se graditi u zadnjem dijelu parcele. Ukupna površina pomoćnih objekata je maksimalno do 30m².</p>
10	<p>MOGUĆNOST FAZNOG GRAĐENJA OBJEKTA</p> <p>Objekat može biti i manjeg kapaciteta od datog, ili se može realizovati fazno do maksimalnih parametara.</p>
11	USLOVI ZA PRIKLJUČENJE NA INFRASTRUKTURU
11.1.	Uslovi priključenja na elektroenergetsku infrastrukturu
	<p>Elektroenergetske instalacije objekata projektovati odnosno izvesti prema:</p> <ul style="list-style-type: none"> ▪ Pravilniku o tehničkim normativima za elektroinstalacije niskog napona ("Sl. list SRJ", broj 28/95); ▪ Pravilniku o tehničkim normativima za zaštitu objekata od atmosferskog pražnjenja ("Sl. list SRJ", broj 11/96); ▪ Jugoslovenskim standardima - Električne instalacije u zgradama; Zahtjevi za bezbjednost JUS NB2741, JUSNB2743 JUSNB2752, <p>kao i svim drugim važećim pravilnicima i standardima za ovu vrstu objekata.</p> <p>Pri izradi projekta poštovati Tehničke preporuke EPCG (koje su dostupne na sajtu EPCG):</p> <ul style="list-style-type: none"> ▪ Tehnička preporuka za priključenje potrošača na niskonaponsku mrežu TP-2 (dopunjeno izdanje); ▪ Tehnička preporuka – Tipizacija mjernih mjesta. <p>Mjesto i način priključenja objekta na elektroenergetsku mrežu odrediće, nakon izrade projektne dokumentacije, stručne službe CEDIS-a.</p> <p>Detaljne podatke o snabdjevenosti planiranih kapaciteta u zahvatu planskog dokumenta elektroenergetskom infrastrukturu potrebno je preuzeti iz tekstualnog i grafičkog dijela Detaljnog urbanističkog plana "Zagorič 2" – Izmjene i dopune, koji je dostupan na internet stranici Registra planske dokumentacije.</p>
11.2.	Uslovi priključenja na vodovodnu i kanalizacionu infrastrukturu
	<p>Instalacije vodovoda i kanalizacije projektovati u svemu prema važećim propisima i normativima i Tehničkim uslovima priključenja na gradski vodovod i kanalizaciju, izdatim od strane "Vodovod i kanalizacija" doo Podgorica.</p>
11.3.	Uslovi priključenja na saobraćajnu infrastrukturu
	<p>Prikazano na grafičkom prilogu 4 ovih UTU-a.</p>
11.4.	Uslovi priključenja na telekomunikacionu infrastrukturu
	<ul style="list-style-type: none"> ▪ Propisi u skladu sa kojima se obavlja izrada tehničke dokumentacije nalaze se na sajtu http://www.ekip.me/regulativa.;

	<ul style="list-style-type: none"> ▪ Podaci o postojećem stanju elektronske komunikacione infrastrukture nalaze se na sajtu http://ekinfrastruktura.ekip.me/ekip.me.; ▪ Pristup georeferenciranoj bazi podataka elektronske komunikacione infrastrukture moguć je preko web portala http://ekinfrastruktura.ekip.me/ekip/login.jsp.
--	---

12	POTREBA IZRADE GEODETSKIH, GEOLOŠKIH (GEOTEHNIČKIH, INŽENJERSKO-GEOLOŠKIH, HIDROGEOLOŠKIH, GEOMEHANIČKIH I SEIZMIČKIH) PODLOGA, KAO I VRŠENJA GEOTEHNIČKIH ISTRAŽNIH RADOVA I DRUGIH ISPITIVANJA
	Prije izrade tehničke dokumentacije, shodno članu 7 Zakona o geološkim istraživanjima "Sl. list RCG", br. 28/93, 27/94, 42/94, 26/07, 38/11), provjeriti potrebu izrade Projekta geoloških istraživanja tla za predmetnu lokaciju i Elaborata o rezultatima izvršenih geoloških istraživanja.

13	URBANISTIČKI PARAMETRI	
	Oznaka urbanističke parcele	A15 – UP6
	Površina urbanističke parcele	560,02m²
	Maksimalni indeks zauzetosti	0,40 Indeks zauzetosti je količnik izgrađene površine objekta (objekata) na određenoj parceli (lokaciji, bloku, zoni) i ukupne površine parcele izražene u istim mjernim jedinicama. Izgrađena površina je definisana spoljašnjim mjerama finalno obrađenih fasadnih zidova i stubova u nivou novog – uređenog terena.
	Površina osnove objekta	224,00m²
	Maksimalni indeks izgrađenosti	1,00 Indeks izgrađenosti je količnik ukupne bruto građevinske površine objekata i površine parcele (lokacije, bloka, zone) izražene u istim mjernim jedinicama. Bruto građevinska površina objekta je zbir bruto površina svih nadzemnih etaža objekta, a određena je spoljašnjim mjerama finalno obrađenih zidova. U obračun bruto građevinske površine ne ulaze prilazi, parkinzi, bazeni, igrališta (dječja, sportska), otvorene terase i druge popločane površine, krovovi ukopanih i poluukopanih garaža koji nijesu viši od 1,00 m od nulte kote objekta i koriste se za neku od navedenih namjena. Površine suterenskih i podrumskih prostorija ne ulaze u bilanse, ukoliko se ne koriste za obavljanje poslovne djelatnosti, odnosno stanovanje.
	Bruto građevinska površina	560,02m²
	Vertikalni gabarit	
Maksimalna planirana spratnost: P+2+Pk Vertikalni gabarit objekta je definisan brojem etaža. Vertikalni gabarit se definiše i za podzemne i za nadzemne etaže. Etaže se definišu nazivima koji proističu iz njihovih položaja u objektu. Podzemne etaže su podrum i suteran. Podrum je podzemna etaža čiji vertikalni gabarit ne smije nadvisiti kotu trotoara više od 1.00 m. Gabariti podruma definisani su građevinskom linijom ispod zemlje, a ne mogu prelaziti preko 80% površine urbanističke parcele. Suteran je podzemna etaža zastupljena kod objekata koji su izgrađeni na denivelisanom terenu i predstavlja gabarit sa tri strane ugrađen u teren, dok je na jednoj strani kota poda suterana poklapa ili odstupa od kote terena maksimalno za 1.00 m. Prizemlje je nadzemna etaža čija je visina: <ul style="list-style-type: none"> ▪ za garaže i tehničke prostorije do 3.0 m; 		

- za stambene prostore do 3.5 m;
- za poslovne prostore do 4.5 m.

Sprat je svaka etaža iznad prizemlja, a ispod potkrovlja ili krova. Potkrovlje je dio zgrade ispod kosog krova koji se koristi u skladu sa njenom namjenom i funkcijom, a čija je najniža svijetla visina na mjestu gdje se građevinska linija potkrovlja i spratova poklapaju 1,20 m. Tavan je prostor ispod krova koji se može koristiti samo za odlaganje stvari.

Visinska regulacija

Visinska regulacija definisana je spratnošću svih objekata gdje je visina etaža prema prethodno iznijetim vrijednostima, s tim da je maksimalna visina objekta od najniže kote trotoara oko objekta do kote sljemena 14,00m.

Kota prizemlja određuje se u onosu na kotu nivelete javnog ili pristupnog puta, i to:

- kota prizemlja novih objekata na ravnom terenu ne može biti niža od kote nivelete javnog ili pristupnog puta;
- na ravnom terenu kota prizemlja može biti najviše 1,00 m viša od kote nivelete javnog ili pristupnog puta;
- za objekte na strmom terenu sa nagibom od ulice naniže, kota prizemlja može biti najviše 1,20 m niža od kote nivelete javnog puta;
- za objekte koji imaju indirektnu vezu sa javnim putem, kota prizemlja utvrđuje se kroz urbanističke uslove prema iznijetom pristupu;

Parametri za parkiranje odnosno garažiranje vozila

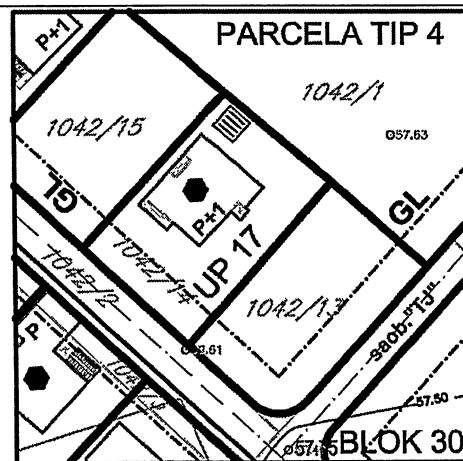
Broj mjesta za parkiranje koji treba ostvariti na parceli utvrđuje se po normativu: stanovanje 1,2 PM po 100m² stambenog prostora; dječiji vrtić 8 PM na 100m², ugostiteljstvo 12 PM na 100m²; trgovina 4PM na 100m²; poslovanje – 2 PM na 100m².

Izgradnja garaža kao posebnih objekata na parceli moguća je u zadnjem dijelu parcele.

Uslovi za tretman postojećih objekata

Tip 4

Postojeći objekti koji se nalaze u okviru građevinske linije ka saobraćajnicama ali prelaze preko građevinskih linija prema susjednim parcelama, mogu se uz saglasnost susjeda dograđivati i nadgrađivati do planiranih indeksa zauzetosti i izgrađenosti i planirane maksimalne spratnosti objekta.



Za sve tipove parcela

Postojeći objekti mogu se zamijeniti novim prema urbanističkim uslovima propisanim planskim dokumentom.

Maksimalna visina postojećih objekata koji se dograđuju može biti 1,5 puta veća od dužine kraćeg fasadnog zida.

Prenamjena garaža u poslovne prostore navedenih namjena je moguća ako je u okviru parcele obezbijeđen odgovarajući broj parking mjesta.

Postojeći objekti koji se nalaze na parcelama na kojima nije obezbijeđen odgovarajući broj parking mjesta prema kapacitetu, potrebno je da u okviru svoje parcele organizuju parking prostor.

Podzemne etaže koje obuhvataju manje od 80% urbanističke parcele i ne ugrožavaju susjedne parcele i objekte se zadržavaju.

Urbanističko tehnički uslovi za izgradnju novih objekata

Novi objekti se mogu graditi na svim urbanističkim parcelama, na neizgrađenim površinama, umjesto postojećih objekata ili interpolacijama između izgrađenih struktura.

Objekti, po potrebi mogu imati podrumске ili suterenske prostorije.

Pravila za izgradnju objekata

Objekti se mogu graditi kao slobodnostojeći, dvojni objekti ili kao objekti u nizu.

Prostor unutar kojeg se može graditi objekat definisan je građevinskim linijama i to na sledeći način:

- u odnosu na regulaciju ulice objekat se postavlja na ili unutar u grafičkom prilogu prikazane građevinske linije;
- u odnosu na regulaciju kolsko-pješačkih pristupa objekat se postavlja na ili unutar u grafičkom prilogu prikazane građevinske linije;
- u odnosu na susjedne parcele objekat se postavlja na ili unutar građevinskih linija koje su od granica susjednih parcela udaljene minimalno 2,5m. Uz saglasnost susjeda ovo rastojanje se može smanjiti.
- ukoliko je rastojanje između objekata 5m ili veće, na fasadama objekta je dozvoljeno otvaranje prozora stambenih prostorija.
- ukoliko je rastojanje između objekata manje od 5m, na bočnim fasadama objekta dozvoljeno je otvaranje prozora samo pomoćnih prostorija (kupatilo, hodnik...)
- podzemne etaže mogu se graditi i van zadatih građevinskih linija, ali najviše na 80% urbanističke parcele.

Kota prizemlja može biti od 0 do 1,20m viša od kote terena.

Visina nadzotka potkrovnne etaže iznosi najviše 1.20m (računajući od kote poda potkrovnne etaže do tačke preloma krovne kosine) ako se isti gradi na građevinskoj liniji odnosno do 2.2m ako dolazi do povlačenja zida u odnosu na građevinsku liniju. Nije dozvoljena izgradnja mansardnih krovova sa ili bez prepusta.

Maksimalna visina objekata je 14,00m, računajući od najniže kote uređenog terena oko objekta do sljemena krova.

U projektovanju objekata koristiti kvalitetne savremene i tradicionalne materijale, vodeći računa o usaglašenosti likovnog izraza i ambijenta.

Za spoljnu obradu objekta-fasadu, preporučuju se savremeni materijali koji daju mogućnost za originalna arhitektonska rešenja, a istovremeno su dobra zaštita objekta.

Krovove objekata predvidjeti kao kose, nagiba do 28°, krovne pokrivače adekvatne nagibu, sa svim potrebnim slojevima izolacije.

Posebnu pažnju obratiti na dizajn svijetlećih reklama i drugih elemenata vizuelnih komunikacija, s obzirom da one imaju izuzetno značajnu ulogu, kako u informativnom, tako i u likovno – estetskom pogledu.

Ograđivanje

Urbanističke parcele se mogu ograđivati na sledeći način:

- parcele se mogu ograđivati živom ili transparentnom ogradom, ili kombinacijom zidane i transparentne ograde.
- ka susjednim parcelama visina ograde može biti maksimalno 1.80m.
- visina ograde prema ulici može biti najviše 1,80m, a maksimalna visina netransparentnog dijela 80cm.
- ograde na uglu raskrsnica ne smiju uticati na preglednost raskrsnice.
- ograde se postavljaju tako da u cjelini budu na parceli koja se ograđuje, i da se kapije ne mogu otvarati izvan regulacione linije.

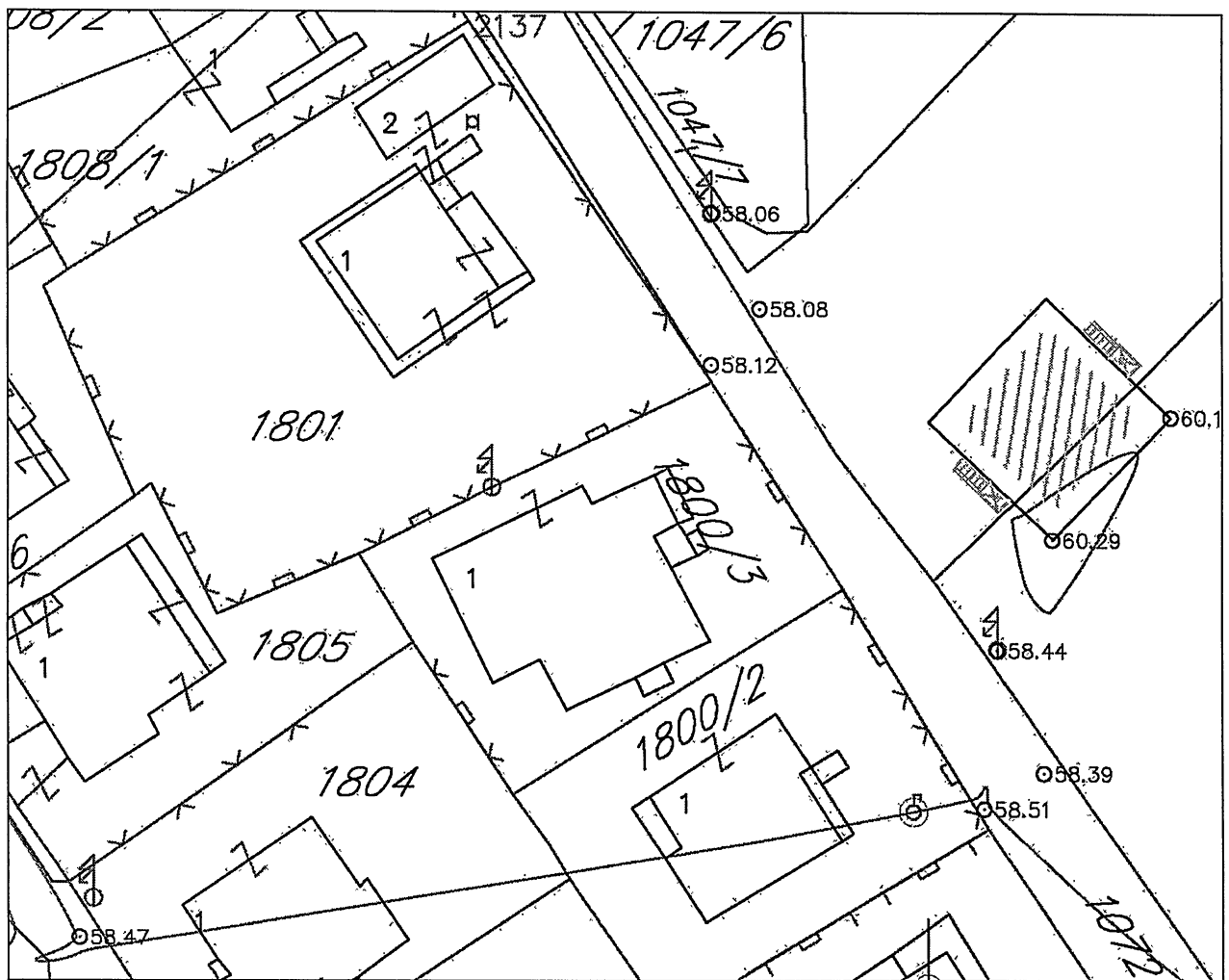

14	<p>Uslovi za unapređenje energetske efikasnosti</p> <p>Uvođenjem energetske komponente u urbanističko planiranje obavezuju se investitori i projektanti da teže postizanju optimalnih odnosa između arhitekture i potrebne energije objekta kroz pažljivo određenje sledećih komponenti:</p> <ul style="list-style-type: none"> ▪ orijentacija i dispozicija objekta, ▪ oblik objekta, ▪ nagib krovnih površina, ▪ boje objekta, ▪ toplotna akumulativnost objekta, ▪ ekonomsku debljinu termoizolacije, ▪ razuđenost fasadnih površina i td. <p>Na planu racionalizacije potrošnje energije Izmjenama i dopunama Detaljnog urbanističkog plana "Zagorič 2", predlaže se racionalnost, u okviru koje je osnovna mjera, poboljšanje toplotne izolacije prostorija, tako da se u zimskom periodu zadržava toplota a u ljetnjem sprečava nepotrebno zagrijavanje, zatim odgovarajuća orijentacija i veličina otvora, i korišćenje alternativnih, odnosno obnovljivih izvora energije - sunčeve energije, energije podzemne vode, tla...</p>
15	<p>OSTALI USLOVI</p> <p>Privredno društvo koje izrađuje tehničku dokumentaciju i koje ispunjava uslove utvrđene Zakonom o planiranju prostora i izgradnji objekata ("Službeni list Crne Gore", br. 064/17 od 06.10.2017., 044/18 od 06.07.2018., 063/18 od 28.09.2018., 011/19 od 19.02.2019., 082/20 od 06.08.2020.), obavezno je tehničku dokumentaciju uraditi u skladu sa izdatim urbanističko-tehničkim uslovima i Zakonom o planiranju prostora i izgradnji objekata ("Službeni list Crne Gore", br. 064/17 od 06.10.2017., 044/18 od 06.07.2018., 063/18 od 28.09.2018., 011/19 od 19.02.2019., 082/20 od 06.08.2020.).</p> <p>Privredno društvo koje vrši reviziju tehničke dokumentacije i koje ispunjava uslove utvrđene Zakonom o planiranju prostora i izgradnji objekata ("Službeni list Crne Gore", br. 064/17 od 06.10.2017., 044/18 od 06.07.2018., 063/18 od 28.09.2018., 011/19 od 19.02.2019., 082/20 od 06.08.2020.), odgovorno je za usklađenost tehničke dokumentacije sa izdatim urbanističko-tehničkim uslovima i Zakonom o planiranju prostora i izgradnji objekata ("Službeni list Crne Gore", br. 064/17 od 06.10.2017., 044/18 od 06.07.2018., 063/18 od 28.09.2018., 011/19 od 19.02.2019., 082/20 od 06.08.2020.).</p> <p>Ovi urbanističko tehnički uslovi važe dok je na snazi planski dokument na osnovu kojih su izdati.</p> <p><i>Napomena:</i> <i>Za predmetnu urbanističku parcelu mjerodavne su smjernice Detaljnog urbanističkog plana "Zagorič 2" – Izmjene i dopune u Podgorici, koji je na dan izdavanja ovih Urbanističko tehničkih uslova, evidentiran i objavljen u Registru planskih dokumenata u skladu sa članom 11 Zakona o planiranju prostora i izgradnji objekata ("Službeni list Crne Gore", br. 064/17 od 06.10.2017., 044/18 od 06.07.2018., 063/18 od 28.09.2018., 011/19 od 19.02.2019., 082/20 od 06.08.2020.) na sajtu Ministarstva ekologije, prostornog planiranja i urbanizma,</i> https://www.gov.me/cyr/mepg.</p>

16	PRILOZI
	<ul style="list-style-type: none">▪ Izvodi iz grafičkih priloga Detaljnog urbanističkog plana "Zagorič 2" – Izmjene i dopune u Podgorici;▪ Tehnički uslovi priključenja na gradski vodovod i kanalizaciju;▪ List nepokretnosti broj 2307, KO Podgorica II;▪ Kopija katastarskog plana za katastarsku parcelu broj 1800/3 KO Podgorica II.


ПОМОСНИК СЕКРЕТАРА
Tamara Vučević, dipl.ing.arh.

Dostavljeno:


- Podnosiocu zahtjeva
- Nadležnom Inspekcijskom organu (Direktorat za inspekcijske poslove i licenciranje Ministarstva ekologije, prostornog planiranja i urbanizma)
- a/a



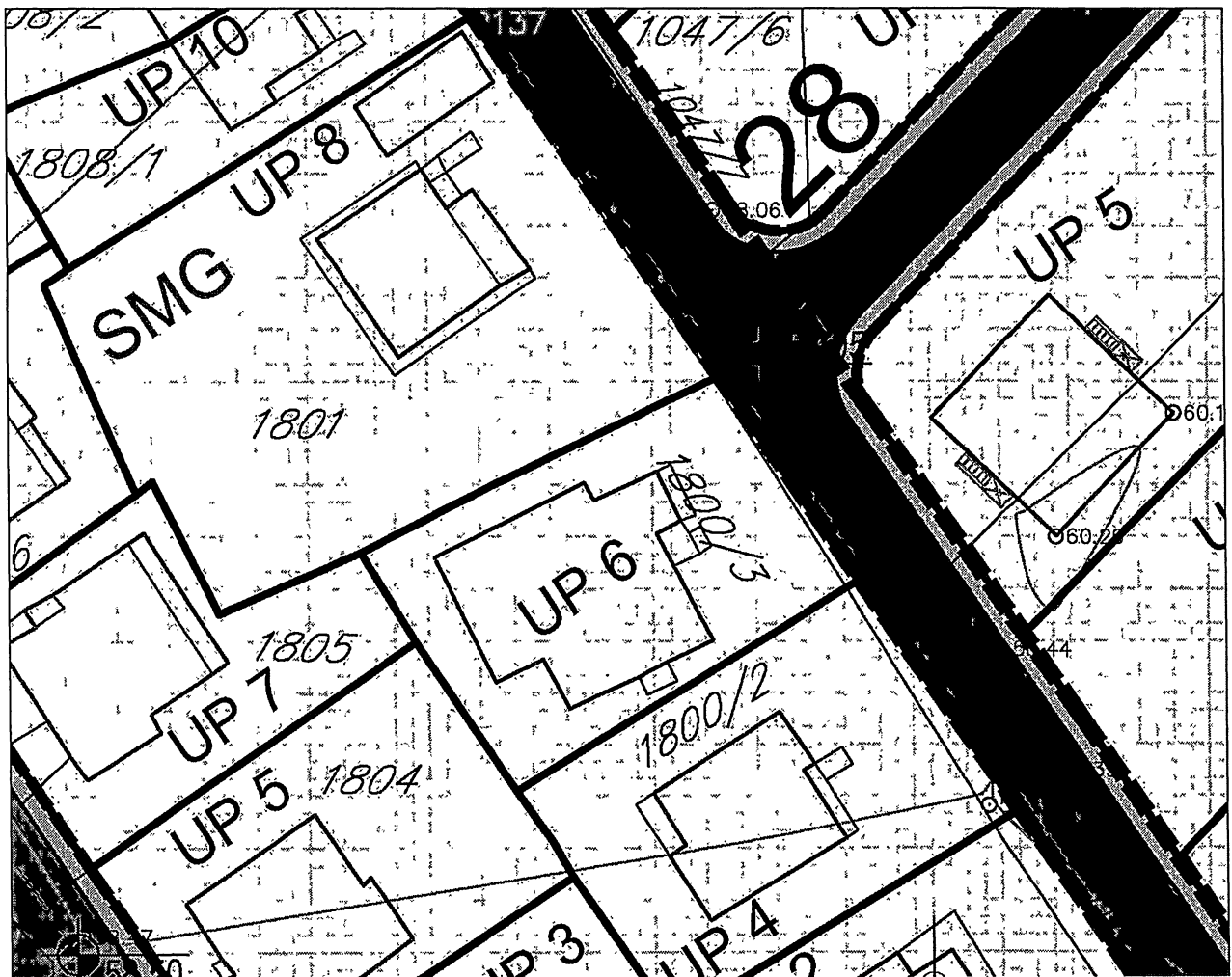
Izvod iz grafičkog priloga Detaljnog urbanističkog plana "Zagorič 2" – Izmjene i dopune

1 01 – Topografsko katastarski plan

A15 – UP6



broj: 08-332/21-1695
Podgorica, 28.12.2021. godine



POVRŠINE ZA STANOVANJE MALE GUSTINE

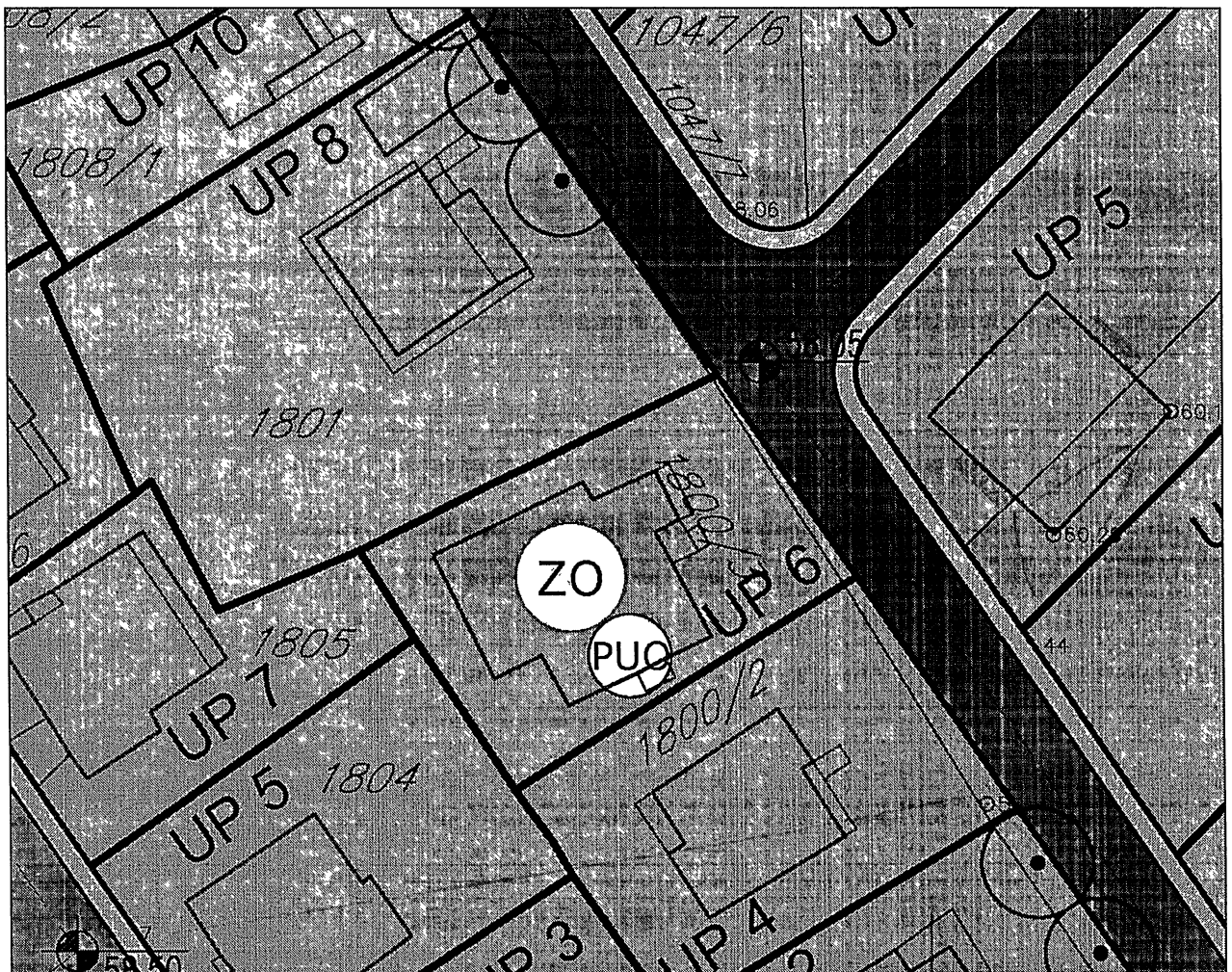
Izvod iz grafičkog priloga Detaljnog urbanističkog plana "Zagorič 2" – Izmjene i dopune

2 07– Plan namjene površina i objekata javnih funkcija

A15– UP6



broj: 08-332/21-1695
Podgorica, 28.12.2021. godine




ZELENILO INDIVIDUALNIH STAMBENIH OBJEKATA

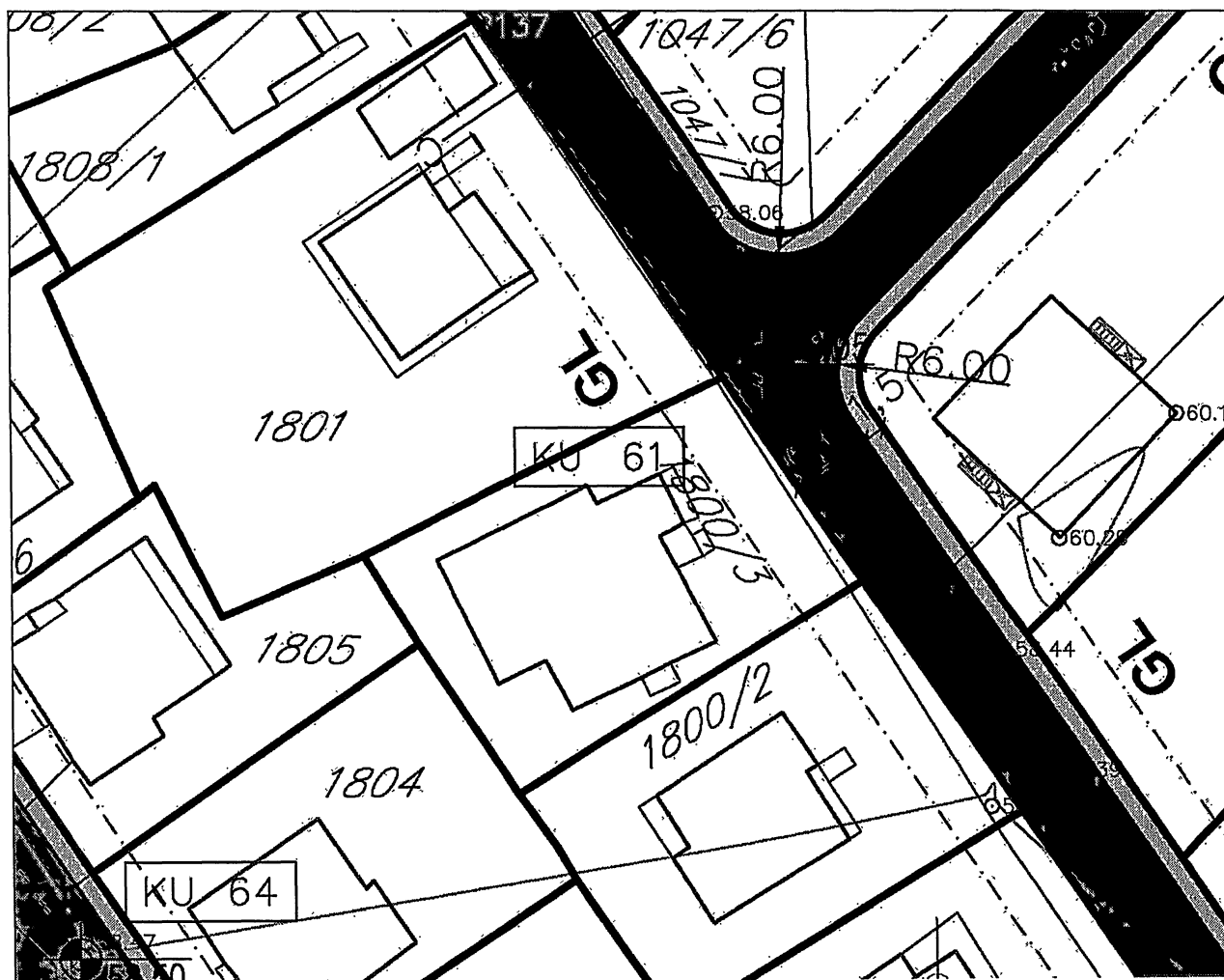
Izvod iz grafičkog priloga Detaljnog urbanističkog plana "Zagorič 2" – Izmjene i dopune

3 08 – Plan zelenih i slobodnih površina

A15 – UP6



broj: 08-332/21-1695
Podgorica, 28.12.2021. godine



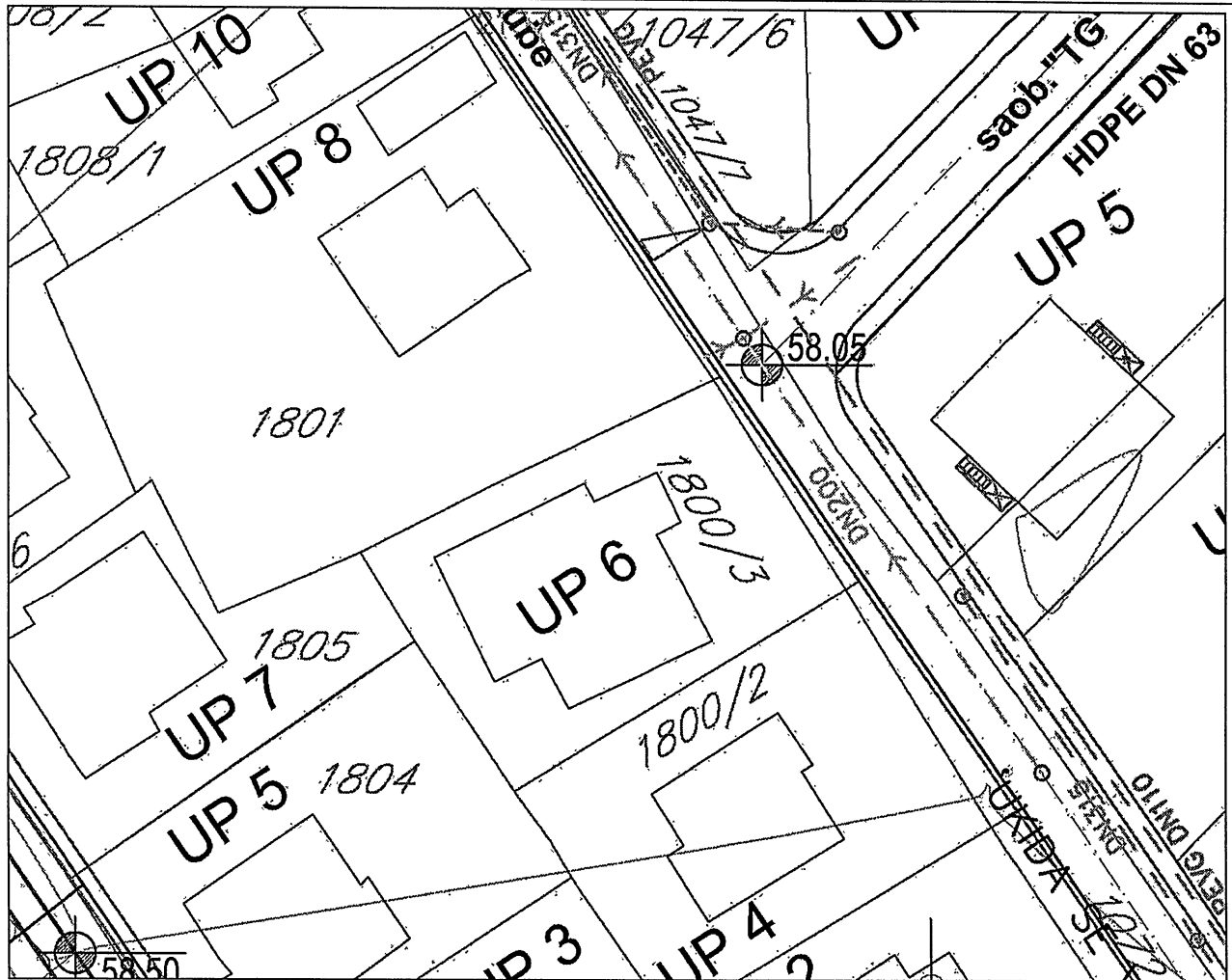
Izvod iz grafičkog priloga Detaljnog urbanističkog plana "Zagorič 2" – Izmjene i dopune




4 09 – Plan nivelacije i regulacije saobraćajne infrastrukture

A15 – UP6



broj: 08-332/21-1695
 Podgorica, 28.12.2021. godine

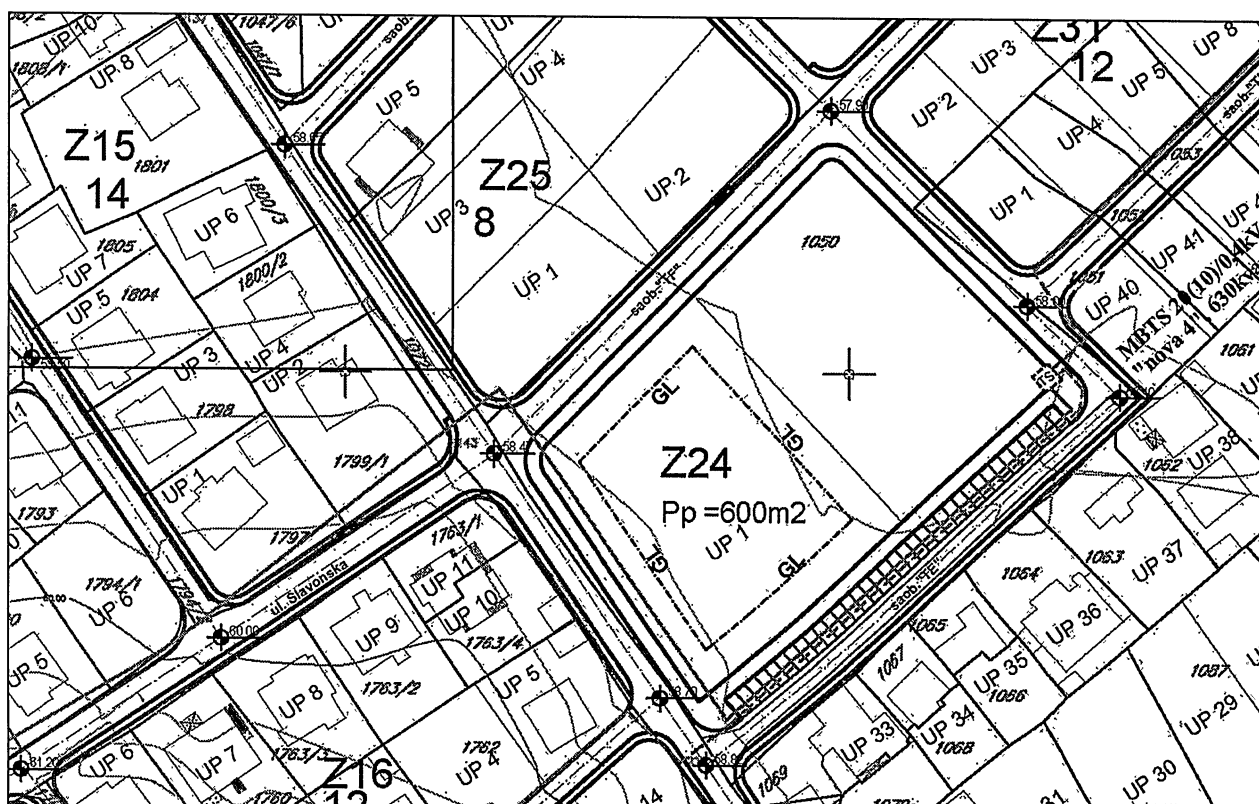







- POSTOJEĆI VODOVOD
- PLANIRANI VODOVOD
- POSTOJEĆA FEKALNA KANALIZACIJA
- PLANIRANA FEKALNA KANALIZACIJA
- POSTOJEĆA ATMOSFERSKA KANALIZACIJA
- PLANIRANA ATMOSFERSKA KANALIZACIJA
-  ODVODNJAVANJE PREKO UPOJNOG BUNARA ILI PŘEPUMPÁVANJEM
-  PH PLANIRANI PROTIVPOŽARNI HIDRANT DN 80
-  PH' PLANIRANI PROTIVPOŽARNI HIDRANT DN 100

Izvod iz grafičkog priloga Detaljnog urbanističkog plana "Zagorič 2" – Izmjene i dopune

5 11 – Stanje i plan hidrotehničke infrastrukture

A15 – UP6



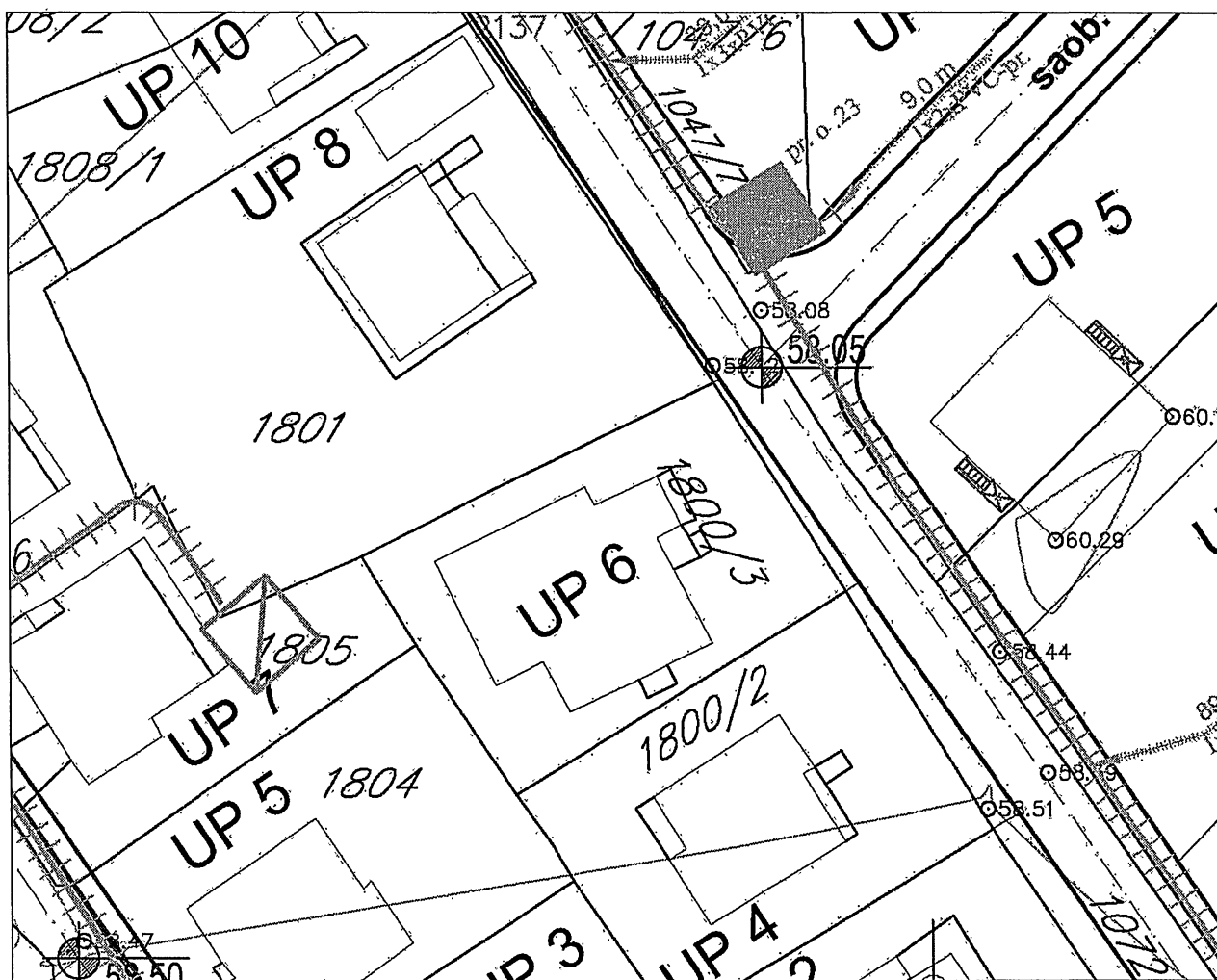
-  TRAFIO STANICA 10 / 0.4kV
-  TRAFIO STANICA PLANIRANA 2(10)/ 0.4kV
-  ELEKTROVOD 10kV
-  ELEKTROVOD 20(10)kV PLANIRANI


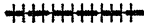



Izvod iz grafičkog priloga Detaljnog urbanističkog plana "Zagorič 2" – Izmjene i dopune

6	12 – Stanje i plan elektroenergetske infrastrukture	A15 – UP6
---	---	-----------



broj: 08-332/21-1695
 Podgorica, 28.12.2021.godine



-  POSTOJEĆE STANJE TK INFRASTRUKTURE
-  PLANIRANO STANJE TK INFRASTRUKTURE
-  POSTOJEĆE TK OKNO
-  PLANIRANO TK OKNO
-  POSTOJEĆI TK IZVOD

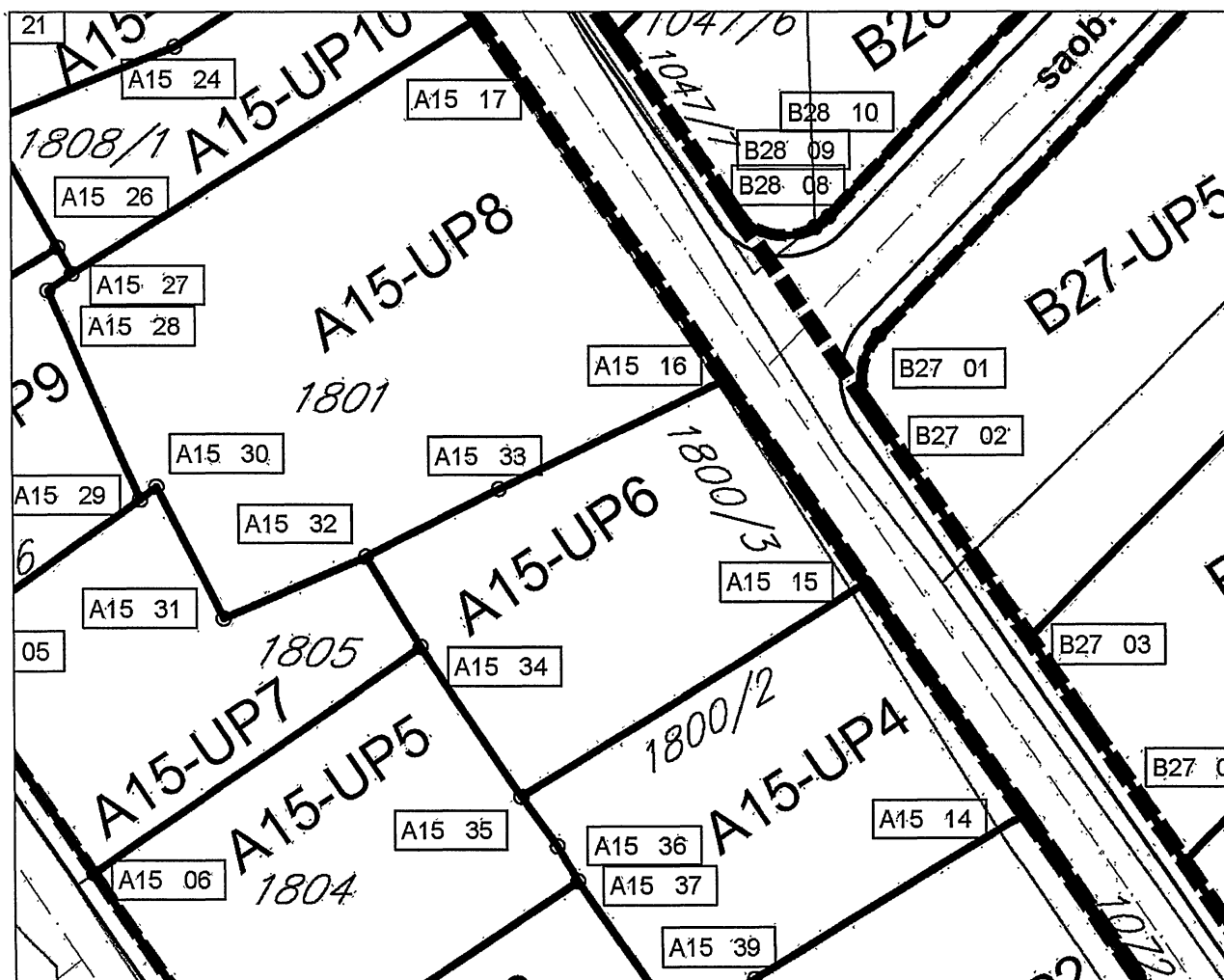
Izvod iz grafičkog priloga Detaljnog urbanističkog plana "Zagorič 2" – Izmjene i dopune

7 13 – Stanje i plan telekomunikacione infrastrukture

A15- UP6



broj: 08-332/21-1695
 Podgorica, 28.12.2021. godine




15	6605694.903	4702029.418
16	6605684.886	4702044.129
32	6605658.840	4702031.350
33	6605668.500	4702036.250
34	6605662.760	4702024.960
35	6605669.960	4702014.080

Izvod iz grafičkog priloga Detaljnog urbanističkog plana "Zagorič 2" – Izmjene i dopune

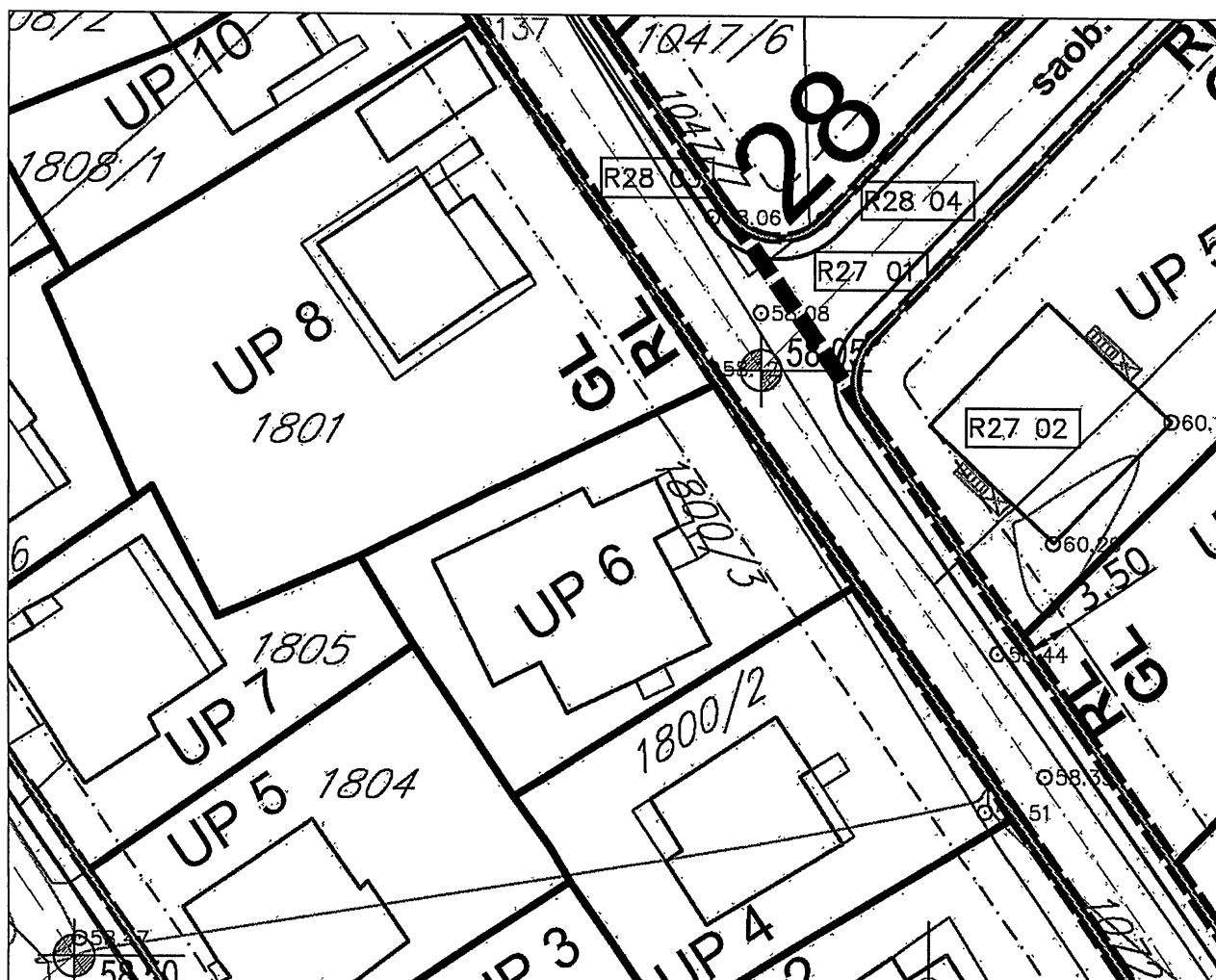
8 14 – Plan parcelacije

A15 – UP6

Crna Gora
Glavni Grad Podgorica
Sekretarijat za planiranje prostora i održivi razvoj



broj: 08-332/21-1695
Podgorica, 28.12.2021. godine




Izvod iz grafičkog priloga Detaljnog urbanističkog plana "Zagorič 2" – Izmjene i dopune

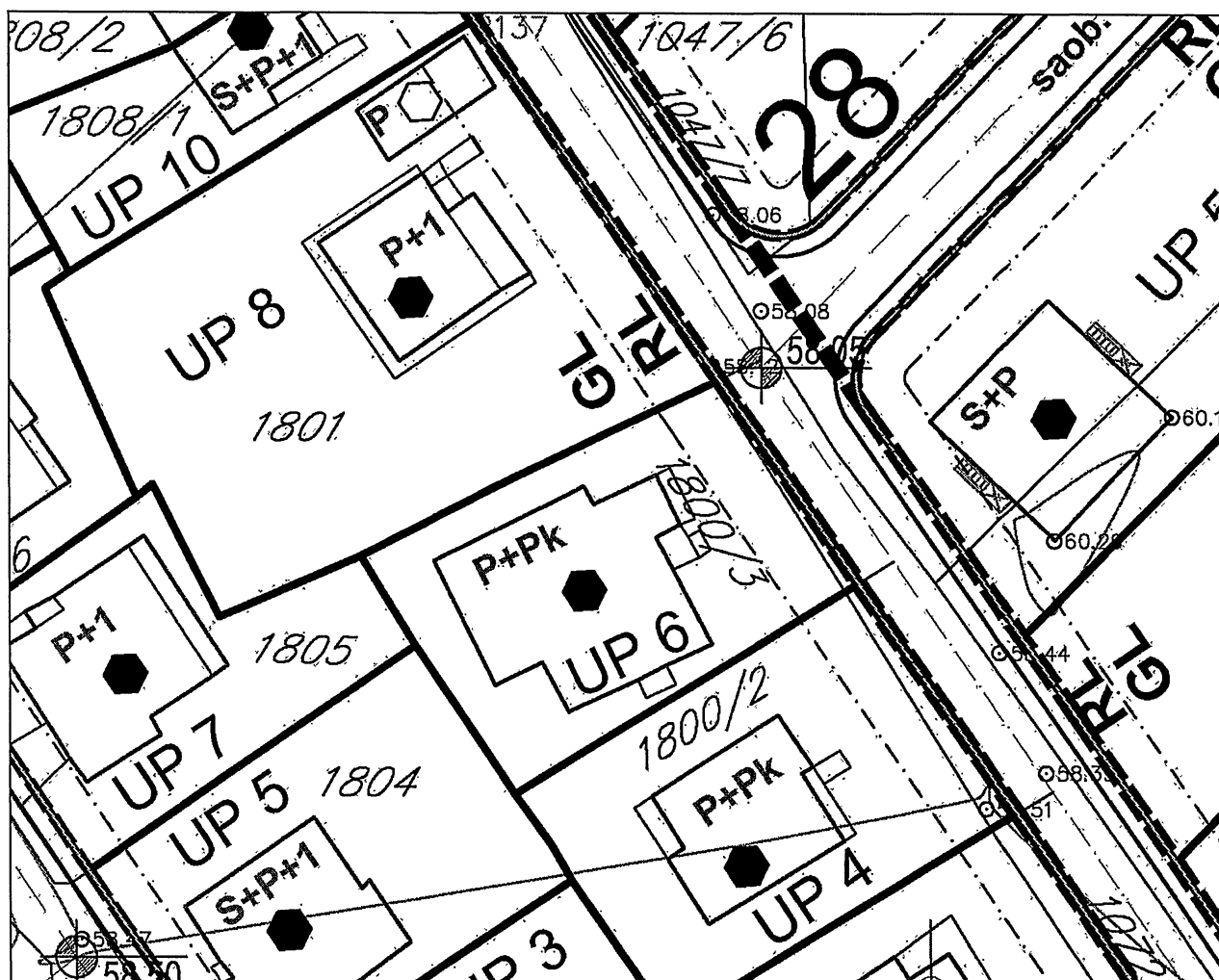
9 | 15 – Plan nivelacije

A15 – UP6

Crna Gora
 Glavni Grad Podgorica
 Sekretarijat za planiranje prostora i održivi razvoj



broj: 08-332/21-1695
 Podgorica, 28.12.2021. godine



MOGUĆA REKONSTRUKCIJA SA DOGRADNJOM


P+n

POSTOJEĆA SPRATNOST

Izvod iz grafičkog priloga Detaljnog urbanističkog plana "Zagorič 2" – Izmjene i dopune

10 16 – Plan sa smjernicama za sprovođenje planskog dokumenta

A15 – UP6



DRUŠTVO SA OGRANIČENOM ODGOVORNOŠĆU "VODOVOD I KANALIZACIJA"

81000 PODGORICA, ul. Zetskih vladara bb,

PIB: 02015641, PDV: 20/31-00109-1

Telefoni: centrala 020/440 300, fax: 440 362, komerc. sl. tel/fax: 440 364

Vodovodna mreža: 440 309, kanalizacija: 440 325, tehnička priprema 440 312

E-mail: vikpg@t-com.me, Web. www.vikpg.co.me

Žiro računi:

PG banka: 550-1105-66

CKB: 510-8284-20

Prva banka CG: 535-9562-08

Hipotekarna banka: 520-9074-13

113UPI-041/21-11806

Broj: 08-332/21-1695/7

Podgorica, 11. 01. 2022. god.

12. 01. 2022. god.

08-332/21-1695/7
137651-3500-743/2021

CRNA GORA

GLAVNI GRAD PODGORICA

Sekretarijat za planiranje prostora i održivi razvoj

DOO "Vodovod i kanalizacija" Podgorica postupajući po zahtjevu **Sekretarijata za planiranje prostora i održivi razvoj**, na osnovu člana 74 Zakona o planiranju prostora i izgradnji objekata (Službeni list CG broj 64/17), člana 19 Odluke o javnom vodosnabdijevanju na teritoriji Glavnog grada (Službeni list CG – opštinski propisi br. 027/15 i 034/16), člana 10 Odluke o prikupljanju, prečišćavanju i ispuštanju otpadnih voda na teritoriji Glavnog grada (Službeni list CG – opštinski propisi br. 027/15) i člana 5 Odluke o prikupljanju i ispuštanju atmosferskih voda na teritoriji Glavnog grada (Službeni list CG – opštinski propisi br. 027/15) izdaje

TEHNIČKE USLOVE PRIKLJUČENJA NA GRADSKI VODOVOD I KANALIZACIJU

Na osnovu zahtjeva Sekretarijata za planiranje prostora i održivi razvoj broj 08-332/21-1695 od 28.12.2021.godine koji je kod nas evidentiran pod brojem 113UPI-041/21-11806 od 29.12.2021.godine, za izdavanje tehničkih uslova priključenja na gradski vodovod i kanalizaciju **za rekonstrukciju objekta stanovanja malih gustina sa mogućnošću organizovanja djelatnosti na A15 - UP6, u zahvatu DUP-a "Zagorič 2" izmjene i dopune (katastarske parcele 1800/3 KO Podgorica II) u Podgorici, investitora Bajagić Pavla** (prema urbanističko-tehničkim uslovima 08-332/21-1695 od 27.12.2021.godine, izdatim od strane Sekretarijata za planiranje prostora i održivi razvoj), propisujemo sljedeće tehničke uslove priključenja na gradski vodovod i kanalizaciju. U prilogu dostavljamo situaciju sa ucrtanim postojećim hidrotehničkim instalacijama na predmetnoj lokaciji. Položaj prikazanih cjevovoda je ucrtan kao spoj osovina poklopaca šaftova, što ne odgovara stvarnom položaju cijevi, koji kod vodovoda može biti udaljen od osovine poklopca i par metara. Stvarni položaj mora se utvrditi uvidom u svaki šaht pojedinačno. Napominjemo da se u blizini lokacije može naići na priključne cjevovode za koje ovo Društvo ne posjeduje potrebne podatke o visinskom i horizontalnom položaju, jer prilikom izgradnje ovih cjevovoda nije urađen katastar instalacija, a na cjevovodu nijesu izvedeni vodovodni šaftovi, te u sadašnjem stanju nema mogućnosti da ih snimimo i ucrtamo njihov tačan položaj. U slučaju da priključne cijevi prolaze preko predmetne parcele, iste se moraju izmjestiti prije početka radova na objektu, a na osnovu zahtjeva investitora. Troškovi izmiještanja padaju na teret investitora, a vodoinstalaterske radove izvodi isključivo d.o.o. "Vodovod i kanalizacija" Podgorica.

Na katastarskoj parceli broj 1800/3 evidentirana je porodična stambena zgrada površine 204m², spratnosti P. UTU-ima je na A15-UP6 planiran objekat spratnosti do P+2+Pk, maksimalne površine prizemlja 224m² i maksimalne bruto gradjevske površine 560,02m². Namjena objekta je stanovanje male gustine sa mogućnošću organizovanja djelatnosti.

Predmetni objekat je priključen na vodovodnu mrežu i kod ovog Društva je registrovan vodomjer pod šifrom 310038100, broj vodomjera 01735162 marke "Insa" 20/3 na ime Bajagić Pavla. Nije evidentiran priključak na gradsku fekalnu kanalizaciju.

a) Vodovod:

Za priključenje predmetnog objekta na vodovodnu mrežu može se zadržati postojeći priključak, ukoliko zadovoljava potrebe, ili izvršiti njegova rekonstrukcija. Rekonstrukcija je obavezna u slučaju da postojeći priključak ne zadovoljava sljedeće uslove:

- prečnik postojeće priključne cijevi ne zadovoljava potrebe planiranog objekta,
- postojeći priključak ide preko tuđih privatnih parcela odnosno ne ide javnom površinom,
- postojeći vodomjerni šaht ne odgovara lokacijom u odnosu na mjesto priključenja,
- postojeći vodomjerni šaht ne odgovara propisanim minimalnim dimenzijama,
- potrebno razdvajanje mjerenja potrošnje postojećih ili planiranih zasebnih stambenih i poslovnih jedinica, i td.

U slučaju racionalne i tehnički logične potrošnje u vodovodnom sistemu biće obezbijeden pritisak na mjestu priključenja oko 2.5-3bara.

Za registrovanje utroška vode cijelog objekta, potrebno je predvidjeti ugradnju vodomjera odgovarajućih dimenzija u šahtu ispred objekta, posebno za stambeni, posebno za poslovni dio objekta, ukoliko se planira poslovanje. Pošto se radi o objektu stanovanja male gustine sa mogućnošću organizovanja djelatnosti, potrebno je u šahtu ispred objekta predvidjeti ugradnju vodomjera za mjerenje utroška vode svake stambene i poslovne jedinice posebno (a nikako u objektu i samim jedinicama). Ako se radi o kolektivnom stambenom objektu, onda su uslovi za ugradnju vodomjera drugačiji. Šaht treba da bude u posjedu vlasnika, 1 do 2m od ivice parcele gledajući iz pravca mjesta priključenja na ulični cjevovod. Minimalne dimenzije svijetlog otvora šahta za vodomjer su 1.2x1.2x1.2 m (u koji se mogu smjestiti maksimalno 3 mala vodomjera), obavezno sa drenažom, penjalicama i poklopcem tako postavljenim da se pri silazu u šaht ne gazi po vodomjerima. Projektom obavezno prikazati detalj vodomjernog šahta - vodoinstalaterski i građevinski, sa specifikacijom i pravim dimenzijama fazonskih komada i armatura da bi dokazali usvojene dimenzije, osnovu i presjek kao i njegovu lokaciju na situaciji.

Svi vodomjeri koji se ugradjuju moraju biti klase C, sa mesinganim, horizontalnim kućištem, impulsnim mehanizmom i radio modulom za daljinsko očitavanje, sa magnetnim ventilom prije i propusnim ventilom poslije vodomjera, koji su prilagodjeni usvojenom programu i opremi d.o.o. "Vodovod i kanalizacija" Podgorice. Vodomjeri moraju biti sa horizontalnom osovinom, baždareni i moraju imati plombu Metrološkog zavoda Crne Gore sa oznakom ME.

Vodoinstalaterske radove na izradi ili rekonstrukciji priključka, nabavci i ugradnji vodomjera izvodi **isključivo** d.o.o. "Vodovod i kanalizacija" Podgorica po zahtjevu korisnika. U slučaju nepoštovanja navedenog, odnosno bespravnog priključenja na vodovodnu mrežu, vodovodni priključak će biti ukinut i preduzete odgovarajuće zakonske mjere.

Nakon sprovođenja postupka za dobijanje odobrenja za gradnju objekata i prijave gradnje nadležnom organu, potrebno je podnijeti zahtjev ovom društvu za dobijanje gradilišnog vodovodnog priključka. Ukoliko umjesto vlastitog gradilišnog priključka investitor za gradjenje koristi gradsku vodu preko svog ili tuđeg registrovanog vodomjera za domaćinstvo, ili na neki drugi način, ta potrošnja će se posebno obračunati i mora da se reguliše prije dobijanja trajnog priključka. Da bi se stekli uslovi za dobijanje trajnog priključka, potrebno je da investitor pribavi potvrdu da su objekti uradjeni prema revidovanoj projektnoj dokumentaciji, kao i potvrdu o izmirenim obavezama od Agencije za izgradnju i razvoj Podgorice d.o.o. i uz zahtjev za stalni priključak ih dostavi d.o.o. "Vodovod i kanalizacija" Podgorice.

b) Fekalna kanalizacija:

Gradski sistem kanalizacione mreže je separatan, tako da se ne dozvoljava upuštanje atmosferskih voda u fekalnu kanalizaciju i obrnuto.

Priključenje predmetnog objekta na gradsku fekalnu kanalizaciju može se obaviti na postojećem kolektoru fekalne kanalizacije PVC DN250mm istočno od predmetne lokacije, u revizionom oknu na situaciji označenom kao RO9041, čije su kote i koordinate date u prilogu. Iz ovog revizionog okna ka predmetnoj parceli je izvedena cijev PVC DN160mm na koju je potrebno izvršiti priključenje. Priključak ka objektu voditi isključivo javnom površinom.

Priključak, izvod iz objekta, treba biti izveden od atestiranih PVC kanalizacionih cijevi za uličnu kanalizaciju (tjemene nosivosti ne manje od SN4) prečnika DN160 ili DN200 do uličnog revizionog okna. Kod ukrštanja sa vodovodom, kanalizaciona cijev mora da bude ispod vodovoda i to tako da je minimum 20 cm od tjemena kanalizacione cijevi do dna vodovodne cijevi. Kanalizaciona cijev ne bi smjela biti plića od 1,0 m.

Radove na izgradnji kanalizacionog priključka vrši stranka u vlastitoj režiji, a priključenje na postojeću gradsku kanalizaciju se vrši pod obavezanim nadzorom d.o.o. "Vodovod i kanalizacija" Podgorica, koje trebate obavijestiti o početku radova. Posebnu pažnju je potrebno obratiti na vodovod, kao i PTT i elektroinstalacije, čije je katastre potrebno pribaviti od nadležnih institucija. Internu kanalizaciju je obavezno isprati prije priključenja, da šut i otpadni materijal ne bi oštetili postojeću gradsku fekalnu kanalizaciju. Isto se odnosi na priključenje atmosferske kanalizacije. Prije početka radova na izvodjenju priključka, treba se obratiti nadležnom organu radi dobijanja protokola za prekop saobraćajnice.

S obzirom na opterećenost sistema gradske fekalne kanalizacije, napominjemo da nije preporučljivo priključenje podrumskih i suterenskih etaža objekta na fekalnu kanalizaciju. U slučaju da investitor priključi pomenute etaže na kolektor fekalne kanalizacije bez prepumpavanja, d.o.o. "Vodovod i kanalizacija" Podgorica neće snositi nikakvu odgovornost od eventualnog izlivanja fekalnih voda u naprijed navedenim etažama objekta.

Ukoliko su u okviru poslovnih sadržaja u objektu predviđeni kafići, restorani ili slični sadržaji, investitor je dužan izvršiti tretman otpadnih voda prije upuštanja istih u gradsku fekalnu kanalizaciju.

c) Atmosferska kanalizacija

Projektom obuhvatiti rješenje odvodjenja kišnih voda sa krova objekta, kao i cijele lokacije objekta. Za rješenje odvodjenja predvidjeti izgradnju retenzionog bazena (upojni bunar ili rov) na lokaciji predmetne parcele. Dimenzije retenzionog bazena dokazati proračunom. Dimenzionisati ga za prihvatanje prvog poplavnog talasa 15-to minutne kiše intenziteta 264 l/s/ha. Kišne vode se ne smiju upuštati direktno u gradsku atmosfersku kanalizaciju, kada dođe do njene realizacije, nego prvo u retenzioni bazen koji se prelijeva u gradsku atmosfersku kanalizaciju.

Napominjemo da postoji mogućnost da atmosferska kanalizacija kapacitetom neće moći da primi vodu sa krovova i okolnog terena planiranih objekata. Atmosferska kanalizacija se ne projektuje na maksimalnu količinu padavina na određenom području za određeni povratni period, jer bi isto bilo neracionalno. S tim u vezi, ne možemo garantovati uredno odvodjenje atmosferskih voda u slučaju dugotrajnih kiša velikog intenziteta, koje mogu izazvati plavljenje podruma i suterena objekta.

d) Tehnička opremljenost projekta hidrotehničkih instalacija

Projekat treba da sadrži sve tekstualne i grafičke priloge za glavni projekat u skladu sa Pravilnikom o načinu izrade i sadržini tehničke dokumentacije za gradjenje objekta (Službeni list CG broj 044/18). Projekat unutrašnjih instalacija vodovoda i kanalizacije treba izraditi u skladu s pravilima struke i odredbama važeće zakonske regulative, a mora obuhvatiti interne instalacije vodovoda i kanalizacije do priključenja na gradski ulični vodovod odnosno do javne ulične kanalizacije uključujući i same spojeve sa istim.

U predmjeru radova obavezno treba razdvojiti radove na unutrašnjoj vodovodnoj instalaciji, koje obavlja izvodjač radova na objektu, od dijela vodovodnog priključka, koje izvodi d.o.o. "Vodovod i kanalizacija" Podgorica.

Projekat obavezno mora da sadrži preglednu situaciju u odgovarajućoj razmjeri, sa svim prikazanim elementima relevantnim za izbor projektnog rješenja. Svrha pregledne situacije na kojoj insistiramo kao obaveznom dijelu projekta, je da se može sagledati kako koncepcija kompletnog rješenja, tako i veza svih ostalih priloga datih projektom.

Napominjemo da je potrebno nakon obrade projektne dokumentacije u dijelu spoljnih i unutrašnjih instalacija, projekat dostaviti d.o.o. "Vodovod i kanalizacija" Podgorica na provjeru poštovanja uslova priključenja i davanja saglasnosti na projekat, kao i projekat uređenja terena i eventualno sprinklera ako je predviđen.

Ovi uslovi važe 6 (šest) mjeseci od dana izdavanja.

Prilog: Situacija R = 1:500

Geometrijski atributi revizionih okana fekalne kanalizacije

Podgorica,
11.01.2022. godine

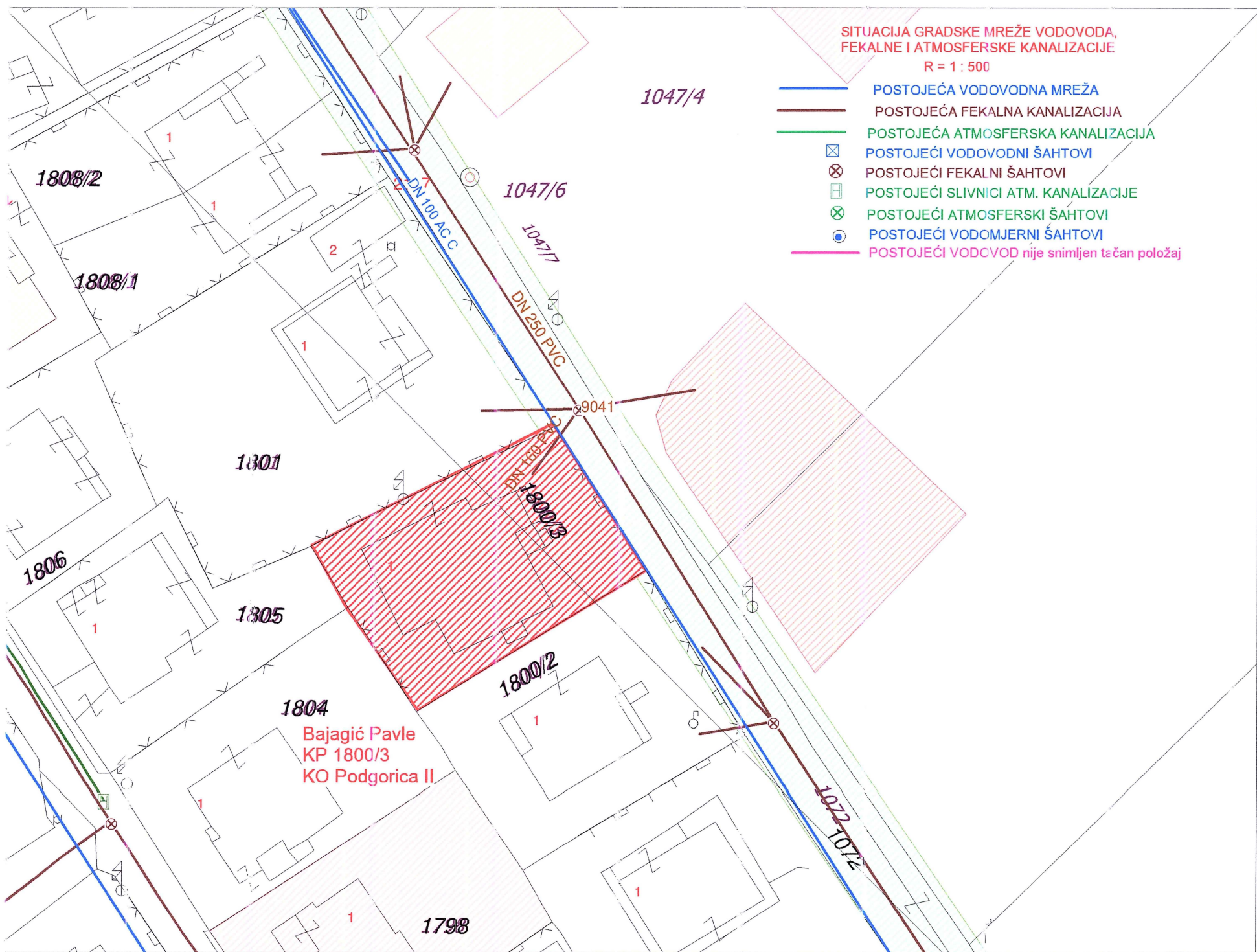


Izvršni direktor,
Filip Makrid, dipl.inž.građ.

Filip Makrid

SITUACIJA GRADSKE MREŽE VODOVODA,
FEKALNE I ATMOSFERSKE KANALIZACIJE

R = 1 : 500



- POSTOJEĆA VODOVODNA MREŽA
- POSTOJEĆA FEKALNA KANALIZACIJA
- POSTOJEĆA ATMOSFERSKA KANALIZACIJA
- ⊠ POSTOJEĆI VODOVODNI ŠAHTOVI
- ⊗ POSTOJEĆI FEKALNI ŠAHTOVI
- ⊗ POSTOJEĆI SLIVNICI ATM. KANALIZACIJE
- ⊗ POSTOJEĆI ATMOSFERSKI ŠAHTOVI
- ⊙ POSTOJEĆI VODOMJERNI ŠAHTOVI
- POSTOJEĆI VODOVOD nije snimljen tačan položaj

KATASTAR INSTALACIJA						
GEOMETRIJSKI ATRIBUTI REVIZIONIH OKANA FEKALNE KANALIZACIJE						
BROJ RO	Y	X	KOTA POKLOPCA	KOTA DNA CIJEVI KOLEKTORA	KOTA DNA DESNE PRIKLJUČNE CIJEVI	KOTA DNA LIJEVE PRIKLJUČNE CIJEVI
RO 9041	605,686.86	4,702,045.72	KP 58.11 mm	KDC Nizvodno 55.6 mm KDC Uzvodno 55.6 mm	KDC Desno PVC DN 200 55.91 mm	KDC Lijevo PVC DN 200 56.50 mm KDC Lijevo PVC DN 160 56.60 mm



CRNA GORA



UPRAVA ZA KATASTAR
I DRŽAVNU IMOVINU

PODRUČNA JEDINICA
PODGORICA

Broj: 101-919-58941/2021

Datum: 30.12.2021.

KO: PODGORICA II

Na osnovu člana 173 Zakona o državnom premjeru i katastru nepokretnosti ("Sl. list RCG" br. 29/07, "Sl. list CG" br. 73/10, 032/11, 040/11, 043/15, 037/17 i 17/18), postupajući po zahtjevu SEKRETARIJAT ZA PLANIRANJE PROSTORA I ODRŽIV RAZVOJ, , za potrebe izdaje se.

LIST NEPOKRETNOSTI 2307 - PREPIS

Podaci o parcelama									
Broj	Podbroj	Broj zgrade	Plan Skica	Datum upisa	Pečes ili ulica i kućni broj	Način korišćenja Osnov sticanja	Bon. klasa	Površina m ²	Prilog
1800	3		013 032		ZAGORIČ	Dvorište ODLUKA DRŽAVNOG ORGANA		341	0.00
1800	3	1	013 032		ZAGORIČ	Porodična stambena zgrada GRAĐENJE		204	0.00
								545	0.00

Podaci o vlasniku ili nosiocu				
Matični broj - ID broj	Naziv nosioca prava - adresa i mjesto		Prava	Obim prava
0802947210024	BAJAGIĆ MIHAILO PAVLE UL.VLADIKE PETRA PRVOG - Podgorica		Korišćenje	1/1

Podaci o objektima i posebnim djelovima						
Broj	Podbroj	Broj zgrade	Način korišćenja Osnov sticanja Sobnost	PD Godina izgradnje	Spratnost/ Sprat Površina	Prava Vlasnik ili nosilac prava Adresa, Mjesto
1800	3	1	Porodična stambena zgrada GRAĐENJE	982	P 204	/
1800	3	1	Garaža kao dio zgrade GRAĐENJE Jedna soba	1	1P 30	Svojina BAJAGIĆ MIHAILO PAVLE 1/1 0802947210024 UL.VLADIKE PETRA PRVOG -
1800	3	1	Garaža kao dio zgrade GRAĐENJE Jedna soba	2	1P 20	Svojina BAJAGIĆ MIHAILO PAVLE 1/1 0802947210024 UL.VLADIKE PETRA PRVOG -
1800	3	1	Stambeni prostor GRAĐENJE Trosoban stan	3	P 130	Svojina BAJAGIĆ MIHAILO PAVLE 1/1 0802947210024 UL.VLADIKE PETRA PRVOG -

Ne postoje tereti i ograničenja.



Naplata takse je oslobođena na osnovu člana 17 Zakona o administrativnim taksama ("Sl.list CG", br. 18/19). Naplata naknade oslobođena je na osnovu člana 174 Zakona o državnom premjeru i katastru nepokretnosti ("Sl. list RCG" br. 29/07, "Sl. list CG" br. 73/10, 032/11, 040/11, 043/15, 037/17 i 17/18).



Ovlašćeno lice:

Slavica Bobičić

Slavica Bobičić, dipl.prav

CRNA GORA

UPRAVA ZA KATASTAR I DRŽAVNU IMOVINU

PODRUČNA JEDINICA: PODGORICA

Broj: 101-917/21-5349

Datum: 14.01.2022.



Katastarska opština: PODGORICA II


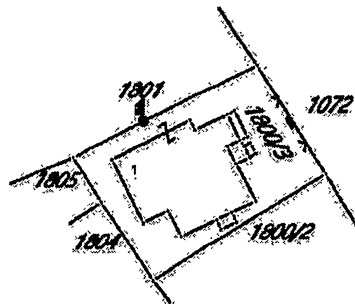
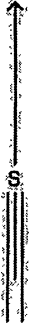
Broj lista nepokretnosti: 2307

Broj plana: 14

Parcela: 1800/3

KOPIJA PLANA

Razmjera 1:1000



IZVOD IZ KATASTRALNOG PLANA

IZJAVA ODGOVORNOG PROJEKTANTA DA JE TEHNIČKA DOKUMENTACIJA
IZRAĐENA U SKLADU SA VAŽEĆIM ZAKONIMA I PROPISIMA

OBJEKAT:

Rekonstrukcija stambenog objekta sa dogradnjom, Po+P+1

LOKACIJA:

**KP 1800/3, KO Podgorica II, A15-UP6,
u zahvatu DUP-a „Zagorič 2“ – Izmjene i dopune u Podgorici**

VRSTA I DIO TEHNIČKE DOKUMENTACIJE:

IDEJNO RJEŠENJE:

- ARHITEKTURA -

ODGOVORNI PROJEKTANT

**Stefan Vlahović, spec.sci.arh.
Licenca br. UPI 107/7-244/2**

IZJAVLJUJEM,

da je ovaj projekat urađen u skladu sa:

- Zakonom o uređenju prostora i izgradnji objekata;
- Posebnim zakonima koji uređuju ovu oblast;
- Propisima donesenim na osnovu Zakona o uređenju prostora i izgradnji objekata;
- Propisima čija je obaveza donošenja propisana posebnim zakonima,a koji direktno ili na drugi način utiču na osnovne zahtjeve za objekte;
- Pravilima struke i
- Urbanističko-tehničkim uslovima

Podgorica, Mart, 2022.god



(potpis odgovornog projektanta)

ANGELINI D.O.O. PODGORICA

PIB 03277933 PDV 30/31-21043-6 žr.HIPOTEKARNA BANKA- 520 -39871-63

PROJEKTNI ZADATAK

Projektni zadatak za izradu tehničke dokumentacije Idejnog rješenja rekonstrukcije sa dogradnjom za Stambeni objekat , na lokaciji: **KP 1800/3, KO Podgorica II, A15-UP6, u zahvatu DUP-a „Zagorič 2“ – Izmjene i dopune u Podgorici**, izdate od strane Sekretarijata za planiranje prostora i održivi razvoj, Sektor za planiranje prostora glavnog grada Podgorice, izdatih na osnovu urbanističko-tehničkih uslova broj: **08-332/21-1695**, od **18.01.2021.** Podgorici.

PREDMET PROJEKTOG ZADATKA

- Gabarit i položaj objekata treba da poštuju građevinsku liniju iz UT uslova.
- Dodati sprat umjesto sadašnje krovne konstrukcije.
- Funkcionalno i oblikovno objekat treba da obezbediti komfor i udobnost življenja. Sadržajima treba da se zadovolje različite potrebe stanovanja.
- Arhitektonski izgled objekta trebao bi biti uklopljen u prirodni ambijent i po mogućnosti većina prostorija ima pogled ka dvorištu.
- Pri odabiru materijala za obradu spoljašnjih i unutrašnjih površina voditi računa o tome da materijali budu trajni, sigurni za upotrebu i dobrih estetskih kvaliteta.
- Konstruktivni sistem objekta prilagoditi nameni objekta i uslovima terena. Planirani konstruktivni sklop treba da je što racionalniji.
- Fasadne zidove zidati termo blokom d=25cm. Unutrašnje zidove zidati blokom d=10 i 20cm.
- Fasadu predvideti od demit fasade i bavalita u kombinaciji sa kamenim oblogama.
- Krovnu konstrukciju izraditi kao kosu betonsku konstrukciju , oslonjenu na Ab stubove. Krovni pokrivač – crijep.
- U okviru urbanisticke parcele projektovati mesta za parkiranje vozila.

POSEBNI USLOVI:

Pri izradi dokumentacije u svemu treba poštovati:

- Tehničke podloge (kopiju plana, izvod iz DUP-a ili LSL, geomehaničke i seizmičke uslove i dr.)
- Uslove javnih komunalnih preduzeća
- Važeće propise za projektovanje i izgradnju
- Važeće normative za projektovanje

Investitor: **Pavle Bajagić**

ANGELINI D.O.O. PODGORICA

PIB 03277933 PDV 30/31-21043-6 žr.HIPOTEKARNA BANKA- 520 -39871-63

TEKSTUALNA DOKUMENTACIJA

ANGELINI D.O.O. PODGORICA

PIB 03277933 PDV 30/31-21043-6 žr.HIPOTEKARNA BANKA- 520 -39871-63

TEHNIČKI OPIS

OPŠTI PODACI

Postojeći objekat nalazi se na lokaciji: KP 1800/3, KO Podgorica II, A15-UP6 u zahvatu DUP-a „Zagorič 2“ – Izmjene i dopune u Podgorici. Postojeći objekat je uz priloženi projekat dobio rješenje za izgradnju porodične stambene zgrade. Broj rješenja je 08-297 izdato U Titogradu 14.02.1986 godine.

Ukupna bruto površina objekta u osnovi je je $P_b=204m^2$, a ostali dio parcele $341m^2$, što ukupno iznosi $545m^2$

Predmetni objekat je planiran uz poštovanje horizontalnih i vertikalnih gabarita iz urbanističko tehničkih uslova.

LOKACIJA

Lokacija objekta predviđena je na lokaciji: KP 1800/3, KO Podgorica II, A15-UP6 u zahvatu DUP-a „Zagorič 2“ – Izmjene i dopune u Podgorici.. Ukupna površina katastarske parcele iznosi **$P=545,00m^2$** , a urbanističke parcele **$P=560,02 m^2$** .

PREDMET PROJEKTOG ZADATKA:

ZA IZRADU TEHNIČKE DOKUMENTACIJE – IDEJNOG RJEŠENJA ARHITEKTURE REKONSTRUKCIJE STAMBENOG OBJEKTA SA DOGRADNJOM za Stambeni objekat , na lokaciji: KP 1800/3, KO Podgorica II, A15-UP6 u zahvatu DUP-a „Zagorič 2“ – Izmjene i dopune u Podgorici.

Postojeći objekat se nalazi na relativno ravnom terenu. Ukapan je u zemlju podrumskom etažom. Podrumaska etaža je ima fasadne zidove od kamena debljine 60cm. Prizemlje je zidano giter blokom debljine zidova 25cm. Ploče međuspratsnih konstrukcija su armirano-betonske debljine 14cm. a grede i serklaži Trenutna spratnost objekta je Po+P.

Planirana je dogradnja jedne etaže.

Rekonstrukcijom i dogradnjom ovog objekta planirano je da se postojeća krovna konstrukcija ukloni i da se na njenu pređašnju poziciju napravi sprat gabarita kao prizemlje objekta.

Projektom se ne mijenjaju gabaritne dimenzije objekta koje iznose $14,00 \times 18,22m$. Planirano je da visina objekta iznad terena iznosi $9,10m$, što je $26cm$ visočije od postojećeg krova.

Oblik i dimenzije objekta kao i razmeštaj prostorija su u svemu prema grafičkoj dokumentaciji.

Arhitektonsko enterijersko rješenje planiranog dograšenog dijela objekta, i slobodnih površina urbanističke parcele, su u funkcionalnom i oblikovnom smislu riješena racionalno i u skladu sa njegovom namjenom, a pri tome da je dobijeno

ANGELINI D.O.O. PODGORICA

PIB 03277933 PDV 30/31-21043-6 žr.HIPOTEKARNA BANKA- 520 -39871-63

unikatno i kvalitetno rješenje.

Sve prostorije su osvijetljene ili imaju predviđenu vjestačku ventilaciju.

KONSTRUKCIJA

Objekat se nalazi u VII zoni seizmičkih potresa po MCS, i I klimatskoj zoni. Konstrukcija objekta proizašla je iz namjene objekta, spratnosti, karakteristika terena kao i želje Investitora. Postojeća konstrukcija je urađena prema tadašnjim standardima. Mjere postojećih konstruktivnih elemenata su date u grafičkim priložima. Planiranu soseću konstrukciju uraditi od armiranog betona marke MB30. Vertikalni noseći elementi planiranog stanja se nastavljaju na prethodne konstruktivne elemente na istim pozicijama u cijelom etaži. Krovna konstrukcije je planirana od proizvođača. Austrotherm međuspratna konstrukcija (AMK) se sastoji od elemenata ispune (polegnutih jedan uz drugi po cijeloj površini međuspratne ploče i betonske konstrukcije (sa rebrima i armiranom pločom, analogno prethodno izvedenom statističkom proračunu). Element ispune je izrađen od osnovnog "punioca" (Austrotherm EPS) proizvedenog u automatu. Na njega se, u fazi monolitiziranja konstrukcije, neposredno prenosi svo tehnološko opterećenje. Betonska konstrukcija se armira u rebru rešetkastom armaturom zategnutom analogno prethodno izvedenom statističkom proračunu.

Objekat je projektovan u mješovitom armirano-betonskom prostornom sistemu.

Sav upotrebljen materijal treba da je solidnog kvaliteta i ugrađen na zadovoljavajući način u skladu sa važećim propisima i standardima koji važe u ovoj oblasti.

SPOLJNA I UNUTRAŠNJA OBRADA

Unutrašnja obrada

Projektom je predviđena kvalitetna i savremena materijalizacija za završnu obradu prostorija u skladu sa namjenom prostora i propisima.

Projektom su predviđene sledeće obrade:

Podovi

-Podovi su planirani tako da preko armirano betonske ploče se postavlja, preko koje ide podložni beton 10cm, zatim termoizolacija debljine 5cm, cementna košuljica debljine 5cm, lijepak za keramiku ili parket I završni material je keramika ili parket.

Plafoni

- Svi plafoni u unutrašnjem dijelu objekta su obrašeni lijepkom mrežicom i glet masom, a zatim bojani disperzijom.

- Plafoni u spoljašnjem dijelu su malterisani, završne obrade tzv "demit fasade"

Zidovi

Spoljašnji zidove se zidaju debljine 25cm, kao na etažama ispod opekarski blokom dimenzija 25/19/19 cm. Unutrašnji zidovi su od opekarskog bloka dimenzija 25/19/19 i 25/19/10cm. Svi zidovi su malterisani i premazani disperzijom kao završnim slojem, osim zidova sanitarnih prostorija kod kojih su preko malterisanja postavljene keramičke pločice, a na mjestima tuš kabine sloj hidroizolacije u visini od 2,00m.

Spoljna obrada

Fasada

-Fasadni zidovi objekta su od I opekarskog bloka dimenzija 25/19/19, sa unutrašnje strane malterisanim cementnim malterom i u zavinosti od pozicije premazani disperzijom. U zoni prizemlja i sprata na fasadi zidovi su od opekarskog bloka dimenzija 25/19/19cm, koji su malterisani tzv "spricem" preko koje je postavljena demit fasada ukupne debljine 5cm.

Krov

Postojeći krov je kosi drveni sa nagibom od 28°. Planirani krov je kosi, sa nabom od 20°. (UT-uslovima zadato maksimalno 25°). Krovna konstrukcija je stiropor monta sa armirano betonskom pločom. Slojevi krova dati su detaljno u opisima u grafičkim priložima.

IZOLACIJA

Hidroizolacija: Objekat je hidroizolovan u svim potrebnim zonama. Temelji su hidroizolovani iznad ploče slojevima hidroizolacionih premaza. Podna ploča je izolovana.

Termoizolacija: Pri zidanju i montaži objekta primeniti kriterijum optimalne toplotne zaštite. Zidovi suterena koji su ukupani u zemlju su termoiolovani stirodurom debljine 5cm, a može i više. Prizemlje je izolovano demit fasadom ukupne debljine 10cm, a upotrijebljeni stiropor je debljine 8cm. Tipovi izolacije su različiti i dati su u grafičkim priložima.

Zaštita od požara: Materijali koje se koriste za izgradnju objekta treba da imaju stepen otpornosti na požar 60min.

STOLARIJA I BRAVARIJA

- Unutrašnja stolarija

Unutrašnja stolarija je predviđena finalno obrađena, drvena, bojena i lakirana, sa slijepim štokom i dovratnicima sa odbojnicima, kvalitetnim okovima, kvaliteta – prve klase po izboru projektanta.

Na mjestima gdje se pojavljuje razlika u podu predviđene su mesingane lajsne po izboru projektanta.

- Fasadna bravarija

Ulazna vrata predviđena su od aluminijumskih profila zastakljena termoizolacionim staklom, po principu prekinutog termičkog mosta. Otvaranje vrata je ka unutra i prikazano je u grafičkim priložima. Na bočnim stranama objekta je takođe bravarija od aluminijumskih profila zastakljenih termoizolacionim staklom. Prozori su raznih dimenzija i različitih visina parapeta u zavisnosti od namjena prostorija sa klasičnim otvaranjem u obje strane.

- Bravarija ograda

Ograda je predviđena čelična kovana uokvirena čeličnim kutijastim progilom. Visina ograde je 1,15m.

OPIS UREĐENJA TERENA

Postojeći teren je ravan sa blagim oscilacijama od par santimetara. Objekat je uzignut od terena za 1,15 m. Omogućen je parking za 2 vozila.

Dvorišna ograda je ukupne visine 1,60m, dok je transparentno od 0,30m do vrha.

Od kote 0,00 do 0,30cm je zid betonski zid.

ANGELINI D.O.O. PODGORICA

PIB 03277933 PDV 30/31-21043-6 žr.HIPOTEKARNA BANKA- 520 -39871-63

REKAPITULACIJA POVRŠINA

ANGELINI D.O.O. PODGORICA

PIB 03277933 PDV 30/31-21043-6 žr.HIPOTEKARNA BANKA- 520 -39871-63

Detaljni prikaz ostvarenih površina po etažama:**PLANIRANO STANJE****OSNOVA POTKROVLJA**

BROJ	NAZIV PROSTORIJE	OBIM	POVRŠINA
01	STEPENIŠTE	11,53	7,46
02	HODNIK	17,30	10,36
03	RADNA SOBA	17,82	18,63
04	TERASA	10,17	6,41
05	TOALET	5,28	1,74
06	OSTAVA	4,94	1,52
07	SPA VAĆA SOBA	16,11	12,77
08	SPA VAĆA SOBA	13,67	10,53
09	TERASA	8,28	3,46
10	DNEVNI BORA VAK	19,07	22,05
11	TRPEZARIJA	14,69	13,47
12	KUHINJA	9,98	5,09
13	BALKON	15,95	15,84
14	DEGAŽMAN	15,98	10,94
15	SPA VAĆA SOBA	14,19	11,07
16	SPA VAĆA SOBA	16,23	15,24
17	KUPATILO	8,82	4,66
18	BALKON	9,08	3,96
NETO POVRŠINA POTKROVLJA			175,20 m²
BRUTO POVRŠINA POTKROVLJA			204,20 m²

ANGELINI D.O.O. PODGORICA

PIB 03277933 PDV 30/31-21043-6 žr.HIPOTEKARNA BANKA- 520 -39871-63

**Ostvarene površine i prostorni parametri prema važećim standardima i propisima:
Uračunate su sve terase, vanjska stepeništa i ulazi.**

	Podrum	Prizemlje	I sprat
Neto površina	50,25 m ²	190,68 m ²	175,20 m ²
Bruto površina	84,90 m ²	216,80 m ²	204,20 m ²

Ukupna neto površina	416,13 m²
Ukupna bruto površina	505,90 m²

TABELA 1 – Prikaz urbanističkih parametara iz projekta, parametara zadatih UT uslovima i parametara zadatih DUP-om.

Urbanistički parametri	Zadato UT uslovima	Iz projekta
Površina	545,00 m ²	545,00 m ²
Lokacija	KP 1800/3, KO Podgorica II, A15-UP6, u zahvatu DUP-a "Zagorič 2" - Izmjene i dopune u Podgorici	KP 1800/3, KO Podgorica II, A15-UP6, u zahvatu DUP-a "Zagorič 2" - Izmjene i dopune u Podgorici
Max indeks izgrađenosti	1,00	0,928
Max indeks zauzetosti	0,40	0,3977
Max BRGP	545,00 m ²	505,90
Max P pod objektom	218,00 m ²	216,80 m ²
Spratnost	P+2+Pk	Po+P+1

Zaključak: Svi urbanistički parametri iz projekta zadovoljavaju parametre zadate UTU-ima,

Podgorica, Mart 2022.

Projektant:
Stefan Vlahović spec sci.arh

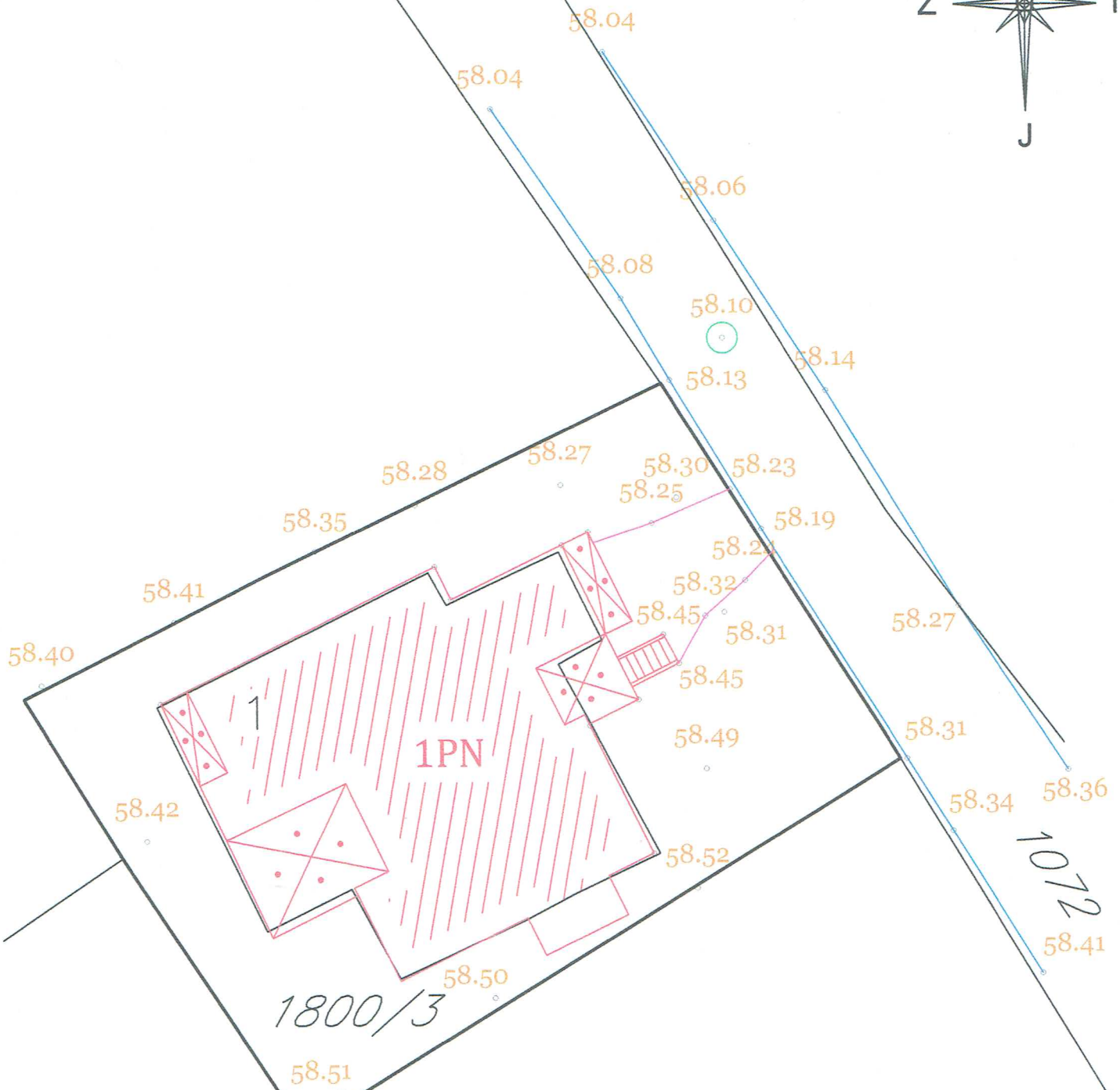
ANGELINI D.O.O. PODGORICA

PIB 03277933 PDV 30/31-21043-6 žr.HIPOTEKARNA BANKA- 520 -39871-63

GRAFIČKA DOKUMENTACIJA

CRNA GORA
VLADA CRNE GORE
UPRAVA ZA NEKRETNINE
Područna jedinica PODGORICA
Katastarska opština : PODGORICA II

GEODETSKA PODLOGA
kat.parcela 1800/3



LEGENDA	
	granice kat.parcela
	lokalni asfaltni put
	ostale linije
	51.35 kote (nadmorske visine)
	fakticko stanje objekta
	sahta

Obradio,dana2022.god

snimio: Bukilic Zvonko ing.geod

potpis

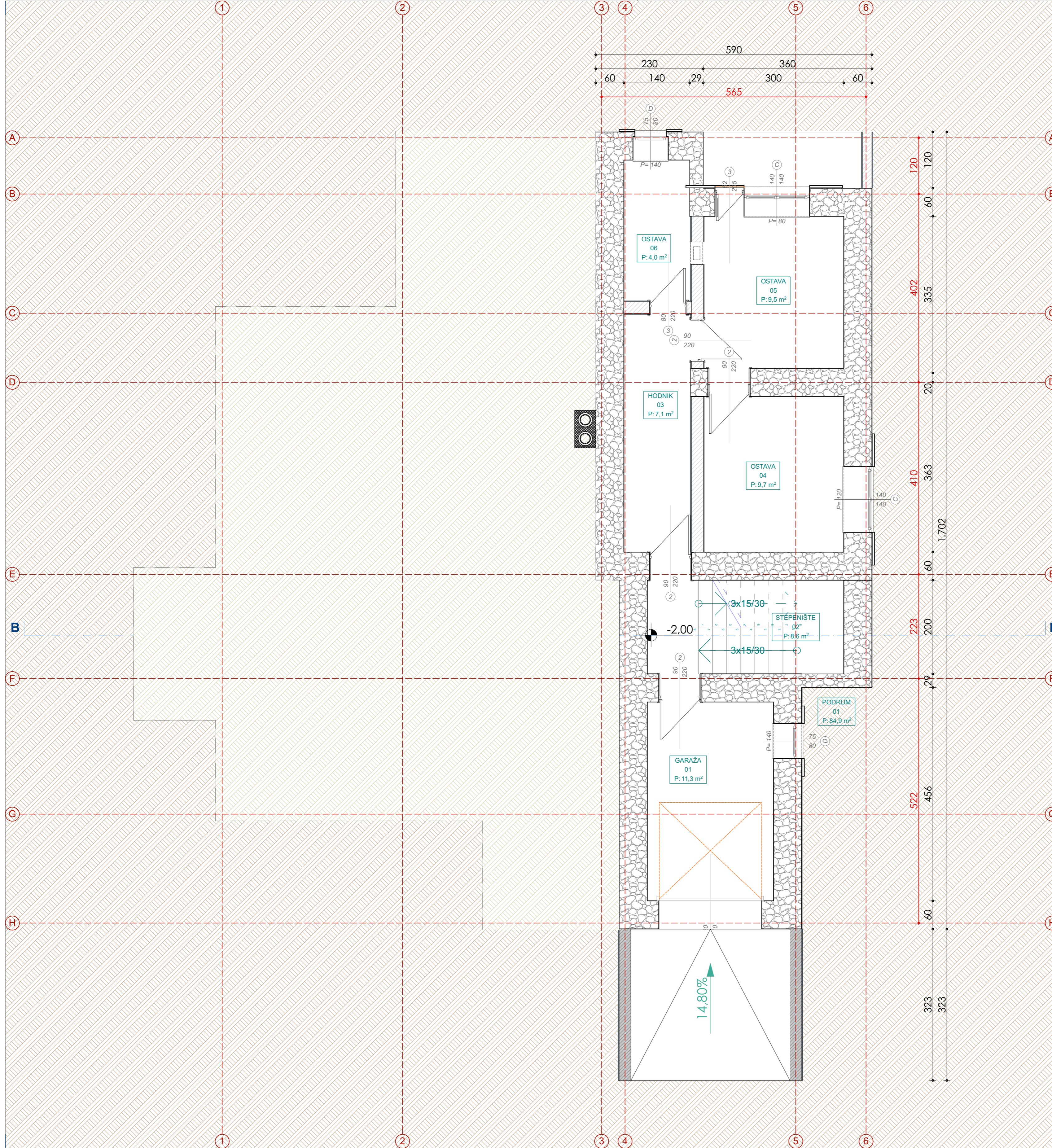
Razmjera 1:250



ANGELINI D.O.O. PODGORICA

PIB 03277933 PDV 30/31-21043-6 žr.HIPOTEKARNA BANKA- 520 -39871-63

POSTOJEĆE STANJE



LEGENDA OBRADE ZIDOVA:

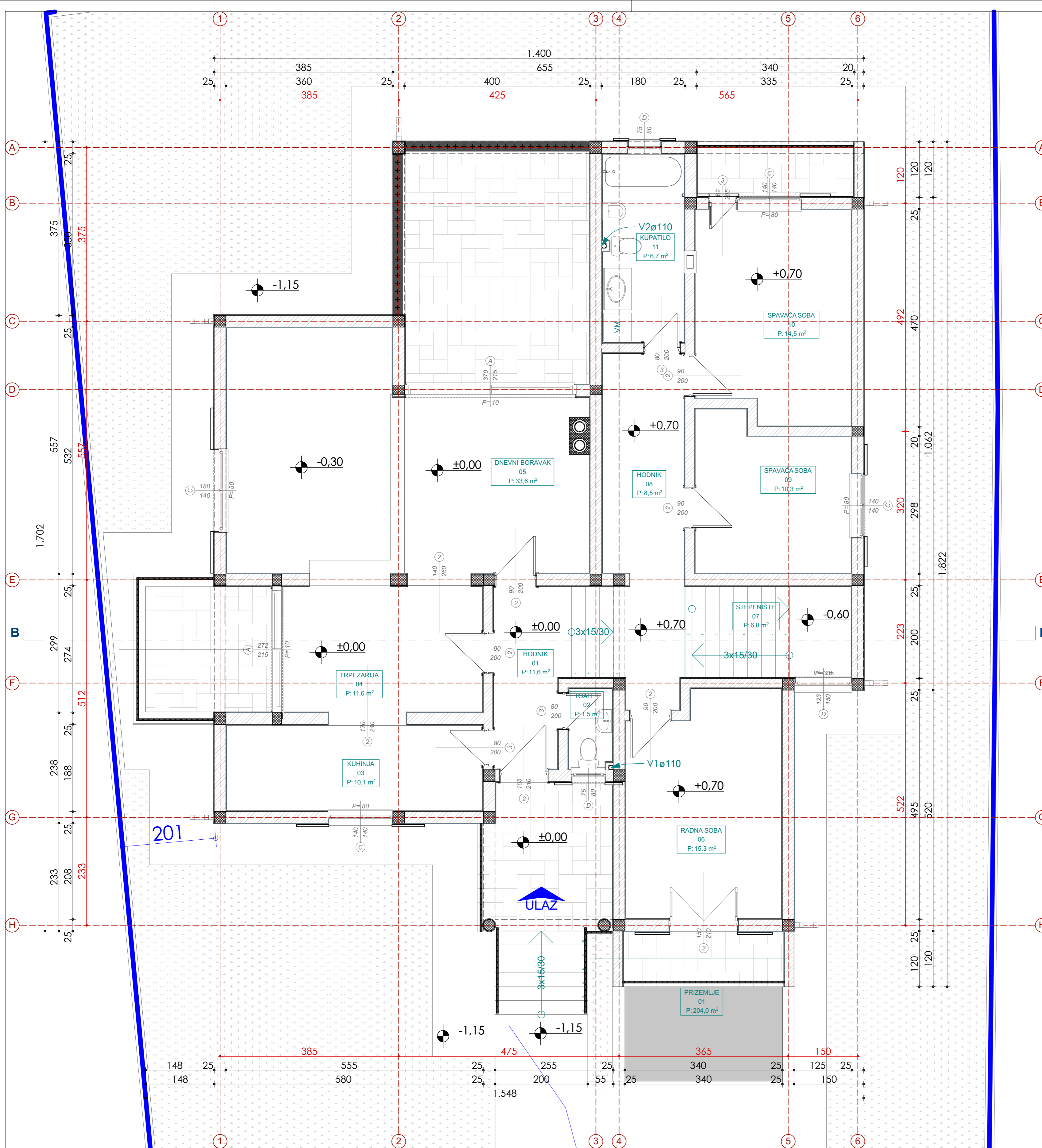
Pregradni zid - PZ1 disperzivna boja+gletovanje malter 2 cm blok 19x19x10 10 cm malter 2 cm disperzivna boja+gletovanje	Pregradni zid - PZ2 keramika+ lijepak 2 cm malter 2 cm blok 19x19x10 10 cm malter 2 cm disperzivna boja+gletovanje	Pregradni zid - PZ3 ALU profili + ferizolacija(min.vuna) 75 mm gips karton ploča 12.5 mm keramika+ lijepak 2 cm
Unutrašnji zid - UZ1 disperzivna boja+gletovanje malter 2 cm blok 19x19x25 20 cm malter 2 cm disperzivna boja+gletovanje	Unutrašnji zid - UZ2 disperzivna boja+gletovanje malter 2 cm blok 19x19x25 20 cm malter 2 cm keramika+ lijepak 2 cm	Unutrašnji zid - UZ3 keramika+ lijepak 2 cm malter 2 cm blok 19x19x25 20 cm malter 2 cm keramika+ lijepak 2 cm
Fasadni zid - FZ1 demit fasada RAAL 9003 10cm špric malter 1 cm blok 19x19x25 20 cm malter 2 cm disperzivna boja+gletovanje	Fasadni zid - FZ2 demit fasada - imitacija drveta 10cm špric malter 1 cm blok 19x19x25 20 cm malter 2 cm keramika+ lijepak 2 cm	Fasadni zid - FZ3 ručno klesani kamen 5 cm špric malter 1 cm armatura 1 cm TI - stirodur 3 cm blok 19x19x25 20 cm malter 2 cm
Fasadni zid - FZ4 demit fasada - imitacija drveta 10cm špric malter 1 cm blok 19x19x25 20 cm špric malter 1 cm demit fasada - imitacija drveta 10cm		Podrum zid - PoZ1 Malter 2cm Kamen 60 cm

OSNOVA PODRUMA

BROJ	NAZIV PROSTORIJE	OBIM	POVRŠINA	OBRADA PODA	OBRADA ZIDA	OBRADA PLAFONA
01	GARAŽA	13.82	11.34	KERAMIKA	KERAMIKA	DISPERZIJA
02	STĒPENIŠTE	13.57	8.65	KERAMIKA	DISPERZIJA	DISPERZIJA
03	HODNIK	12.88	7.07	KERAMIKA	DISPERZIJA	DISPERZIJA
04	OSTAVA	12.49	9.72	KERAMIKA	DISPERZIJA	DISPERZIJA
05	OSTAVA	12.33	9.49	KERAMIKA	DISPERZIJA	DISPERZIJA
06	OSTAVA	8.62	3.98	KERAMIKA	KERAMIKA	DISPERZIJA
			50,25 m²			

Neto površina etaže 50,25m²
 Bruto površina etaže 84,90m²

PROJEKTANT: Angelini, d.o.o. Podgorica		INVESTITOR: Pavle Bajagić	
Objekat: Stambeni objekat, Po+P+1		Lokacija: KP 1800/3, KO Podgorica II, A15-UP6, u zahvatu DUP-a "Zagorič 2" - izmjene i dopune u Podgorici	
Glavni inženjer: Stefan Vlahović, spec.sci.arh.	paraf:	Vrsta tehničke dokumentacije: Idejno rješenje	
Odgovorni inženjer: Stefan Vlahović, spec.sci.arh.	paraf:	Dio tehničke dokumentacije: Arhitektura	
Saradnik: Dragić Marković, spec.sci.arh.	paraf:	Prilog: Postojeće stanje - Osnova podruma	Razmjera: R = 1 : 50
Datum izrade i M.P. Mart, 2022 godine		Broj priloga: 01	Broj strane: 1
		Datum revizije i M.P.	



LEGENDA OBRADE ZIDOVA:

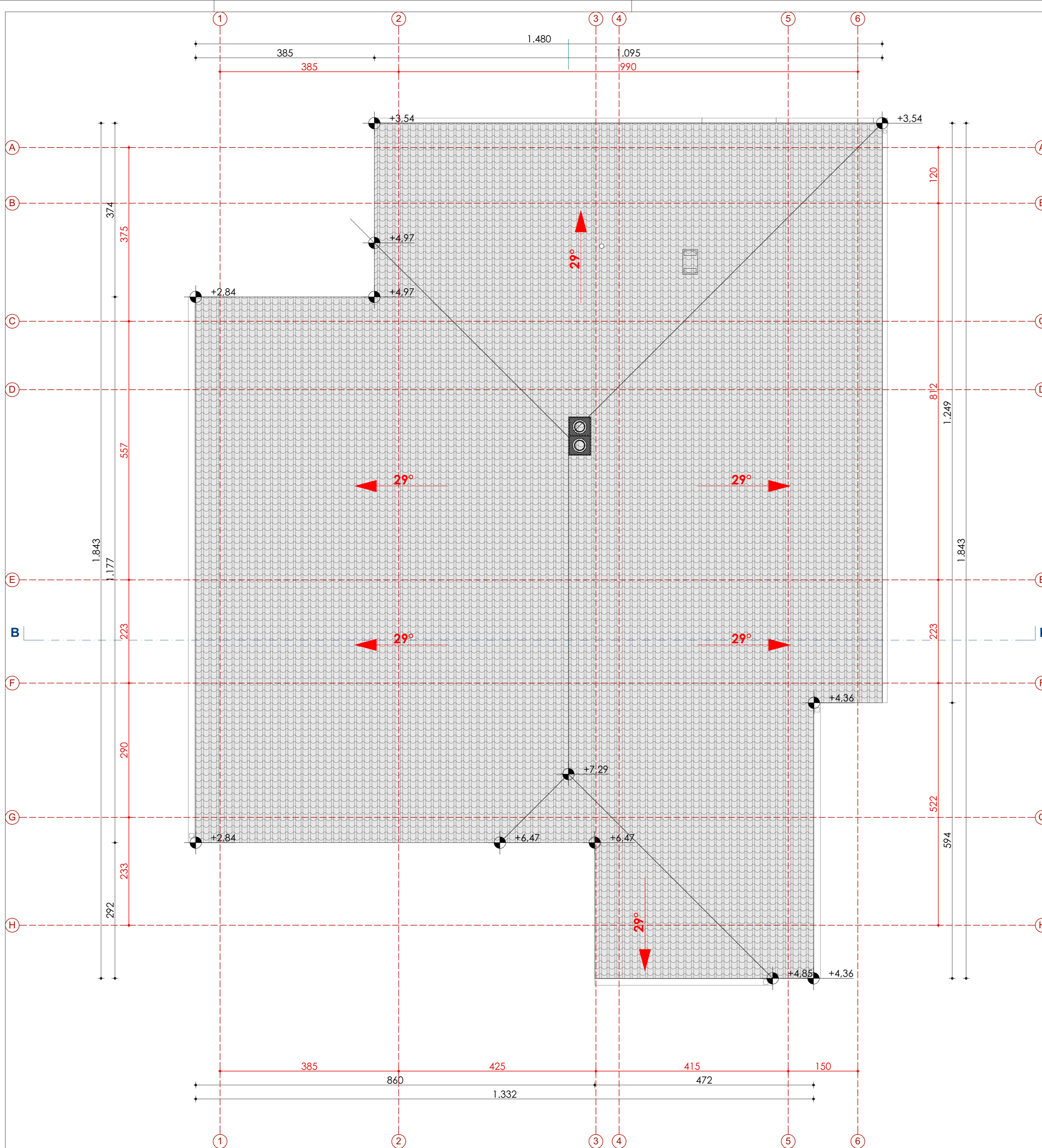
Pregradni zid - PZ1 disperzivna boja+gletovanje malter 2 cm blok 19x19x10 10 cm malter 2 cm disperzivna boja+gletovanje	Pregradni zid - PZ2 keramika+ lijepak 2 cm malter 10 cm blok 19x19x10 10 cm malter 2 cm disperzivna boja+gletovanje	Pregradni zid - PZ3 ALU profili + terizolacija(min.vuna) 75 mm gips karton ploča 12.5 mm keramika+ lijepek 2 cm
Unutrašnji zid - UZ1 disperzivna boja+gletovanje malter 2 cm blok 19x19x25 20 cm malter 2 cm disperzivna boja+gletovanje	Unutrašnji zid - UZ2 disperzivna boja+gletovanje malter 2 cm blok 19x19x25 20 cm malter 2 cm keramika+ lijepek 2 cm	Unutrašnji zid - UZ3 keramika+ lijepek 2 cm malter 2 cm blok 19x19x25 20 cm malter 2 cm keramika+ lijepek 2 cm
Fasadni zid - FZ1 demit fasada RAAL 9003 10cm špric malter 1 cm blok 19x19x25 20 cm malter 2 cm disperzivna boja+gletovanje	Fasadni zid - FZ2 demit fasada - imitacija drveta 10cm špric malter 1 cm blok 19x19x25 20 cm malter 2 cm keramika+ lijepek 2 cm	Fasadni zid - FZ3 ručno klesani kamen 5 cm špric malter 1 cm armatura 1 cm TI - stirodur 3 cm blok 19x19x25 20 cm malter 2 cm
Fasadni zid - FZ4 demit fasada - imitacija drveta 10cm špric malter 1 cm blok 19x19x25 20 cm špric malter 1 cm demit fasada - imitacija drveta 10cm		Podrum zid - PoZ1 Malter 2cm Kamen 60 cm

LEGENDA

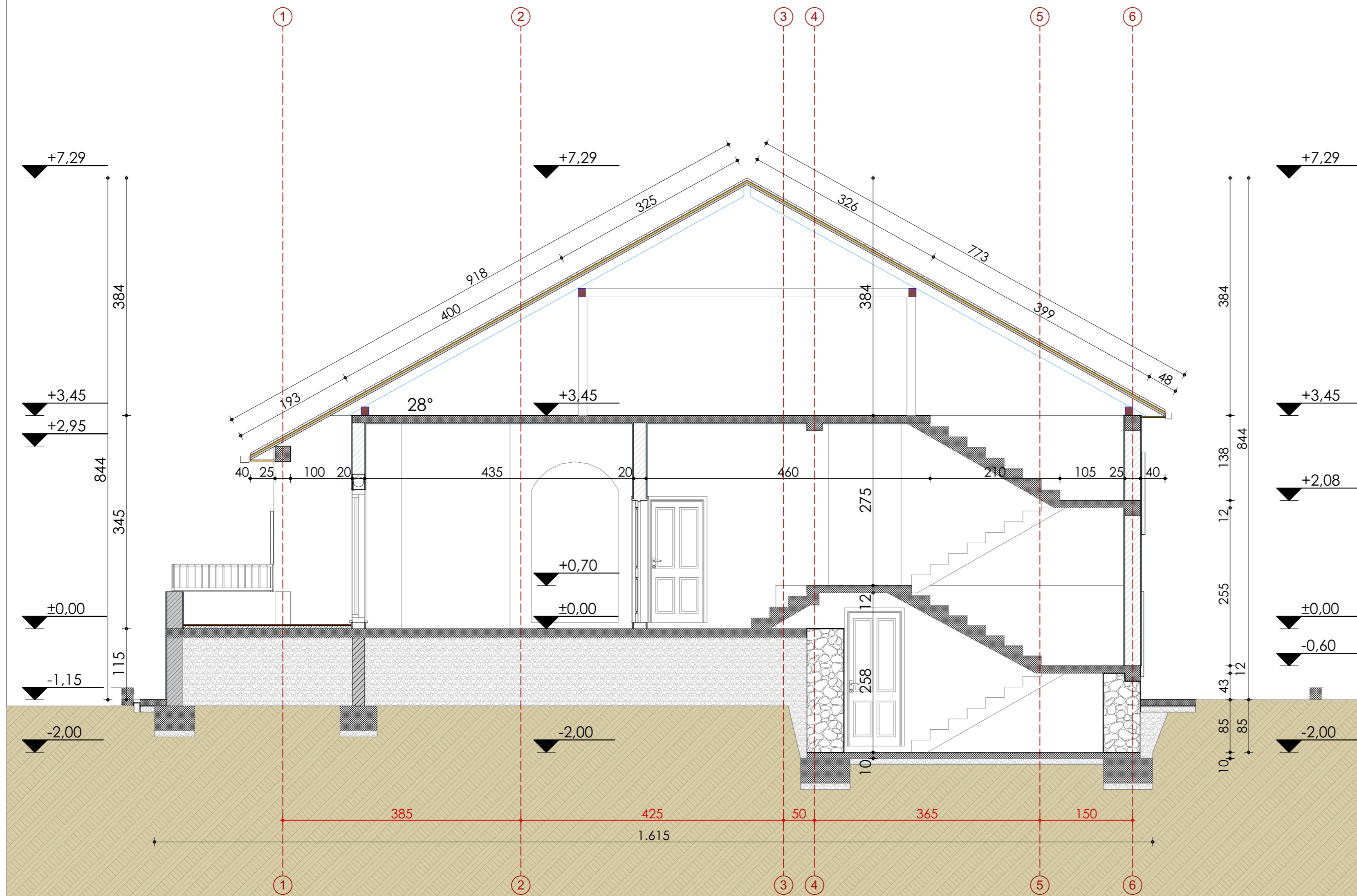
BROJ	NAZIV PROSTORIJE	OBIM	POVRŠINA	OBRADA PODA	OBRADA ZIDA	OBRADA PLAFONA
01	HODNIK	19,55	11,44	KERAMIKA	DISPERZIJA	DISPERZIJA
02	TOALET	5,18	1,50	KERAMIKA	KERAMIKA	DISPERZIJA
03	KUHNJA	14,70	10,14	KERAMIKA	KERAMIKA	DISPERZIJA
04	TRPEZARIJA	13,96	11,56	PARKET	DISPERZIJA	DISPERZIJA
05	DNEVNI BORAVAK	26,77	33,61	PARKET	DISPERZIJA	DISPERZIJA
06	RADNA SOBA	16,46	15,31	PARKET	DISPERZIJA	DISPERZIJA
07	STEPENIŠTE	10,92	6,80	KERAMIKA	DISPERZIJA	DISPERZIJA
08	HODNIK	13,48	8,52	KERAMIKA	DISPERZIJA	DISPERZIJA
09	SPAVAČA SOBA	13,63	10,25	PARKET	DISPERZIJA	DISPERZIJA
10	SPAVAČA SOBA	15,87	14,51	PARKET	DISPERZIJA	DISPERZIJA
11	KUPATILO	11,64	6,74	KERAMIKA	KERAMIKA	DISPERZIJA
			130,38 m²			

Neto površina etaže 130,36m²
 Bruto površina etaže 204,00m²

PROJEKTANT: Angelini, d.o.o. Podgorica		INVESTITOR: Pavle Bajagić	
Objekat: Stambeni objekat, Po+P+1		Lokacija: KP 1800/3, KO Podgorica II, A15-UP6, u zahvatu DUP-a "Zagorič 2" - Izmjene i dopune u Podgorici	
Glavni inženjer: Stefan Vlahović, spec.sci.arh.		paraf: Vrsta tehničke dokumentacije: Idejno rješenje	
Odgovorni inženjer: Stefan Vlahović, spec.sci.arh.		paraf: Dio tehničke dokumentacije: Arhitektura	
Saradnik: Dragić Marković, spec.sci.arh.		paraf: Prilog: Postojeće stanje - Osnova prizemlja	
Datum izrade i M.P. Mart, 2022 godine		Broj priloga: 01 Broj strane: 2	
		Datum revizije i M.P.	

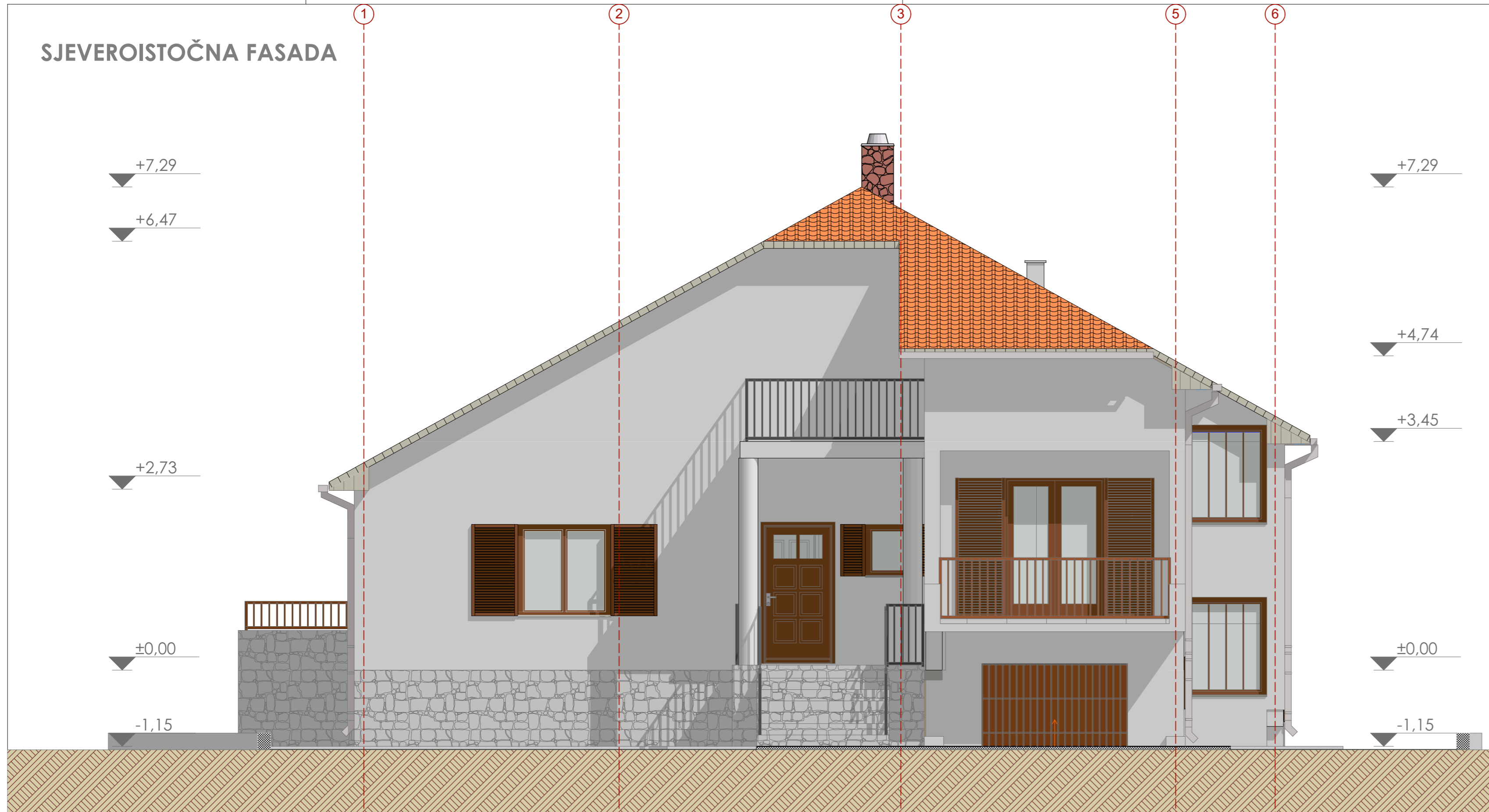


PROJEKTANT: Angelini, d.o.o. Podgorica		INVESTITOR: Pavle Bajagić	
Objekat: Stambeni objekat, Po+P+1		Lokacija: KP 1800/3, KO Podgorica II, A15-UP6, u zahvatu DUP-a "Zagorič 2" - Izmjene i dopune u Podgorici	
Glavni inženjer: Stefan Vlahović, spec.sci.arh.	paraf:	Vrsta tehničke dokumentacije: Idejno rješenje	
Odgovorni inženjer: Stefan Vlahović, spec.sci.arh.	paraf:	Dio tehničke dokumentacije: Arhitektura	Razmjera: R = 1 : 50
Saradnik: Dragić Marković, spec.sci.arh.	paraf:	Prilog: Postojeće stanje - Osnova krovne ravni	Broj priloga: 01
Datum izrade i M.P. Mart, 2022 godine		Datum revizije i M.P.	
		Broj strane: 3	

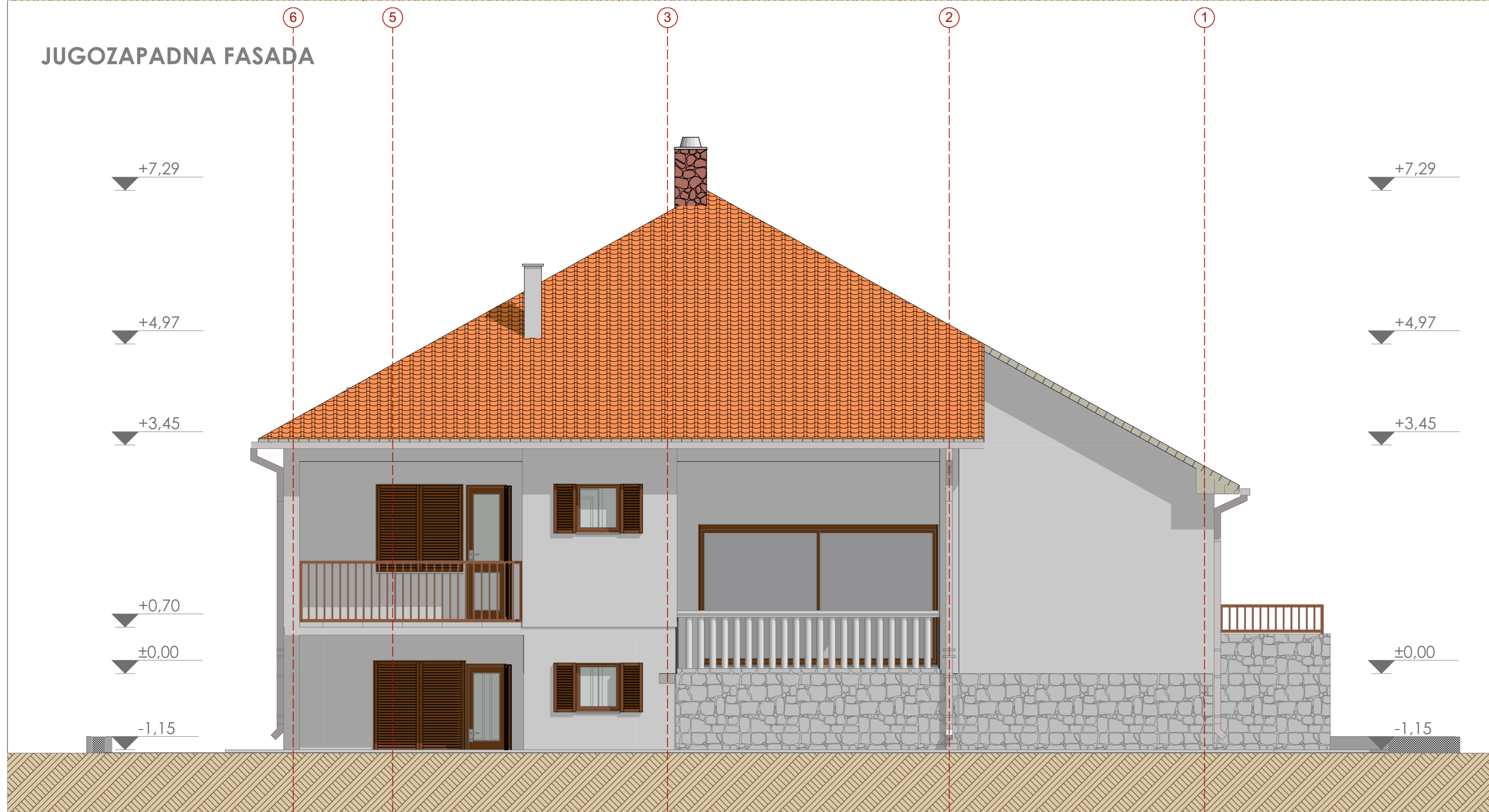





PROJEKTANT: Angelini, d.o.o. Podgorica		INVESTITOR: Pavle Bajagić	
Objekat: Individualni stambeni objekat		Lokacija: KP 1800/3, KO Podgorica II, A15-UP6, u zahvatu DUP-a "Zagorič 2" - Izmjene i dopune u Podgorici	
Glavni inženjer: Stefan Vlahović, spec.sci.arh.	paraf:	Vrsta tehničke dokumentacije: Idejno rješenje rekonstrukcije objekta	
Odgovorni inženjer: Stefan Vlahović, spec.sci.arh.	paraf:	Dio tehničke dokumentacije: Arhitektura	Razmjera: R = 1 : 50
Saradnik: Dragić Marković, spec.sci.arh.	paraf:	Prilog: Postojeće stanje - Presjek A-A	Broj priloga: 01 Broj strane: 4
Datum izrade i M.P. Mart, 2022 godine		Datum revizije i M.P.	

SJEVEROISTOČNA FASADA

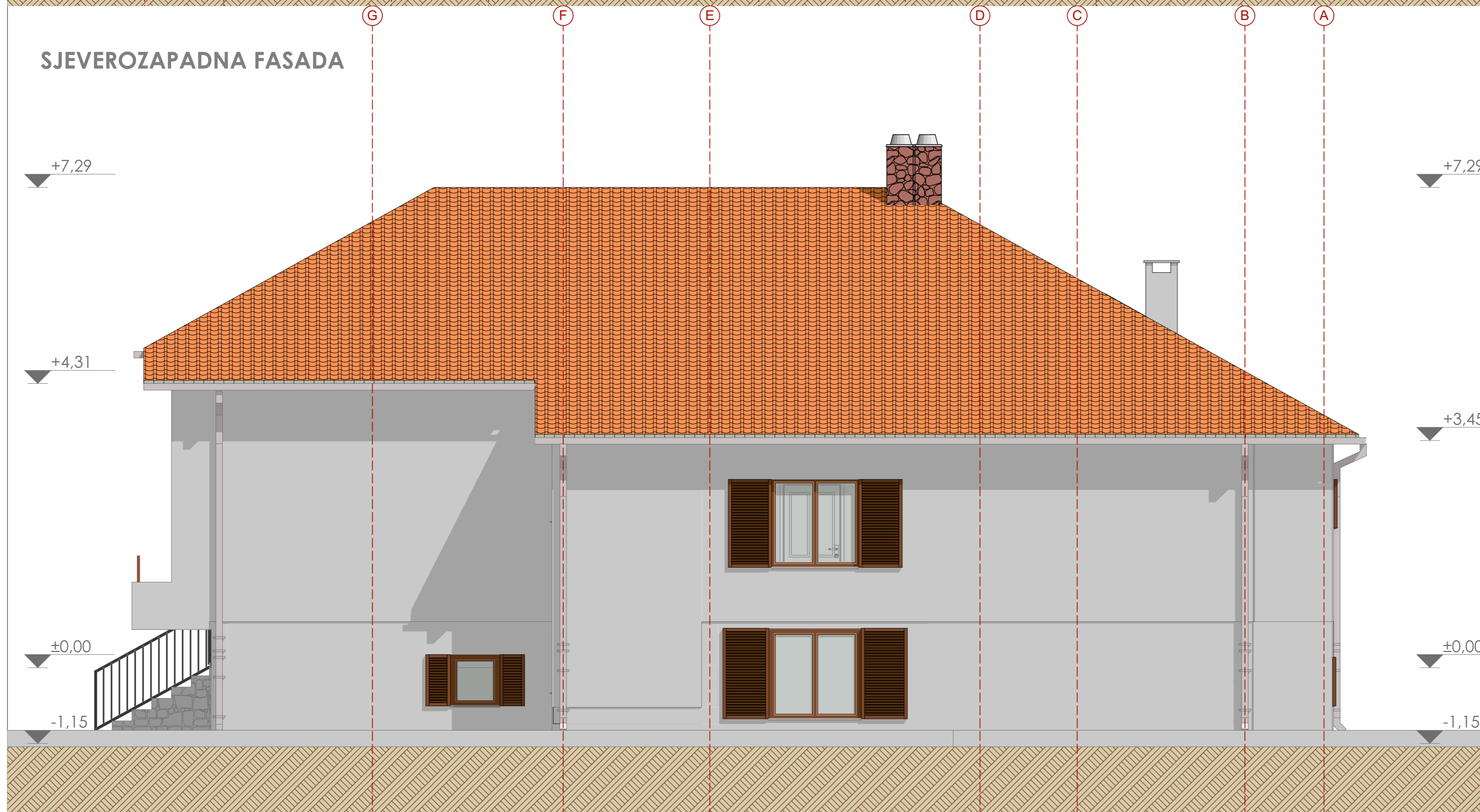
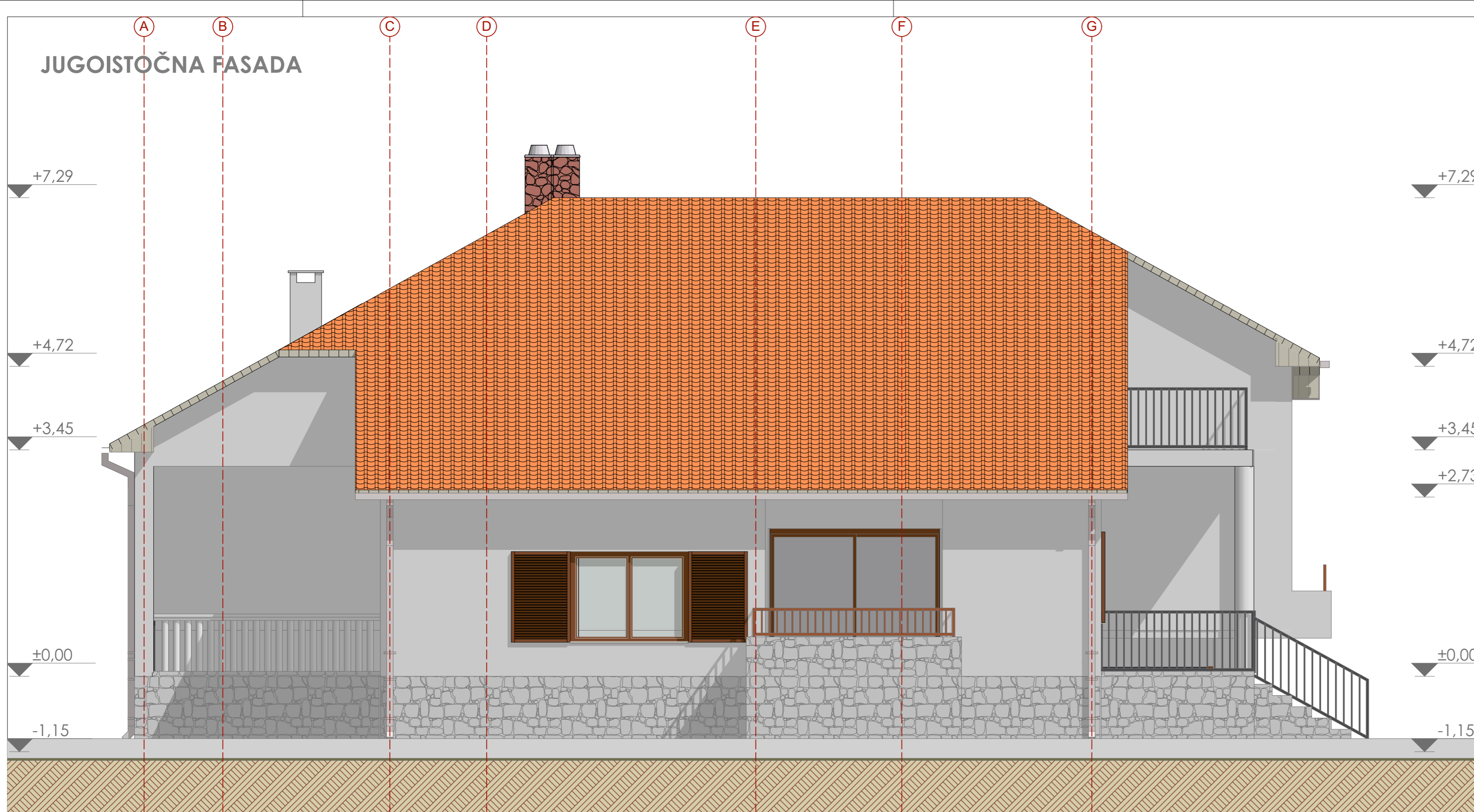





JUGOZAPADNA FASADA



-  Malter
-  Kamen - Bunja
-  Crijep - Mediteran

PROJEKTANT: Angelini, d.o.o. Podgorica		INVESTITOR: Pavle Bajagić	
Objekat: Stambeni objekat, Po+P+1		Lokacija: KP 1800/3, KO Podgorica II, A15-UP6, u zahvatu DUP-a "Zagorič 2" - Izmjene i dopune u Podgorici	
Glavni inženjer: Stefan Vlahović, spec.sci.arh.	paraf:	Vrsta tehničke dokumentacije: Idejno rješenje	
Odgovorni inženjer: Stefan Vlahović, spec.sci.arh.	paraf:	Dio tehničke dokumentacije: Arhitektura	Razmjera: R = 1 : 50
Saradnik: Dragić Marković, spec.sci.arh.	paraf:	Prilog: Postojeće stanje - Fasade	Broj priloga: 01
Datum izrade i M.P. Mart, 2022 godine		Datum revizije i M.P.	
		Broj strane: 5	



-  Malter
-  Kamen - Bunja
-  Crijep - Mediteran

PROJEKTANT: Angelini, d.o.o. Podgorica		INVESTITOR: Pavle Bajagić	
Objekat: Stambeni objekat, Po+P+1		Lokacija: KP 1800/3, KO Podgorica II, A15-UP6, u zahvatu DUP-a "Zagorič 2" - Izmjene i dopune u Podgorici	
Glavni inženjer: Stefan Vlahović, spec.sci.arh.	paraf:	Vrsta tehničke dokumentacije: Idejno rješenje	
Odgovorni inženjer: Stefan Vlahović, spec.sci.arh.	paraf:	Dio tehničke dokumentacije: Arhitektura	Razmjera: R = 1 : 50
Saradnik: Dragić Marković, spec.sci.arh.	paraf:	Prilog: Postojeće stanje - Fasade	Broj priloga: 01
Datum izrade i M.P. Mart, 2022 godine		Datum revizije i M.P.	
		Broj strane: 6	



PROJEKTANT: Angelini, d.o.o. Podgorica		INVESTITOR: Pavle Bajagić		
Objekat: Individualni stambeni objekat		Lokacija: KP 1800/3, KO Podgorica II, A15-UP6, u zahvatu DUP-a "Zagorič 2" - Izmjene i dopune u Podgorici		
Glavni inženjer: Stefan Vlahović, spec.sci.arh.	paraf:	Vrsta tehničke dokumentacije: Idejno rješenje rekonstrukcije objekta		
Odgovorni inženjer: Stefan Vlahović, spec.sci.arh.	paraf:	Dio tehničke dokumentacije: Arhitektura	Razmjera:	
Saradnik: Dragić Marković, spec.sci.arh.	paraf:	Prilog: Postojeće stanje - Fotografije	Broj priloga: 01	Broj strane: 7
Datum izrade i M.P. Mart, 2022 godine		Datum revizije i M.P.		

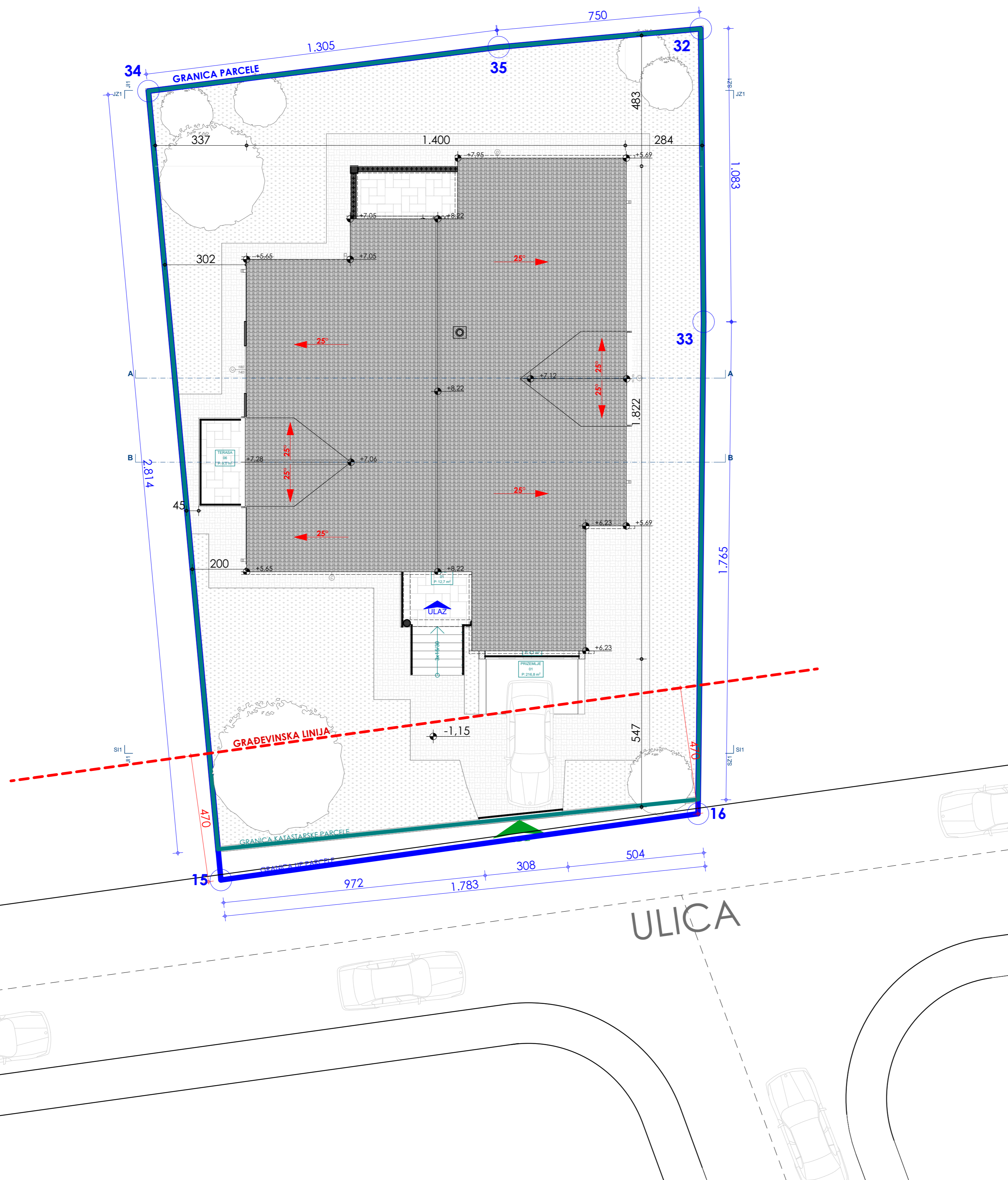
ANGELINI D.O.O. PODGORICA











PIB 03277933 PDV 30/31-21043-6 žr.HIPOTEKARNA BANKA- 520 -39871-63

PLANIRANO STANJE



PROJEKTANT: Angelini, d.o.o. Podgorica		INVESTITOR: Pavle Bajagić	
Objekat: Individualni stambeni objekat		Lokacija: KP 1800/3, KO Podgorica II, A15-UP6, u zahvatu DUP-a "Zagorič 2" - Izmjene i dopune u Podgorici	
Glavni inženjer: Stefan Vlahović, spec.sci.arh.	paraf:	Vrsta tehničke dokumentacije: Idejno rješenje rekonstrukcije objekta	
Odgovorni inženjer: Stefan Vlahović, spec.sci.arh.	paraf:	Dio tehničke dokumentacije: Arhitektura	Razmjera: R = 1 : 100
Saradnik: Dragić Marković, spec.sci.arh.	paraf:	Prilog: Postojeće stanje - Šira situacija	Broj priloga: 01 Broj strane: 7
Datum izrade i M.P. Mart, 2022 godine		Datum revizije i M.P.	



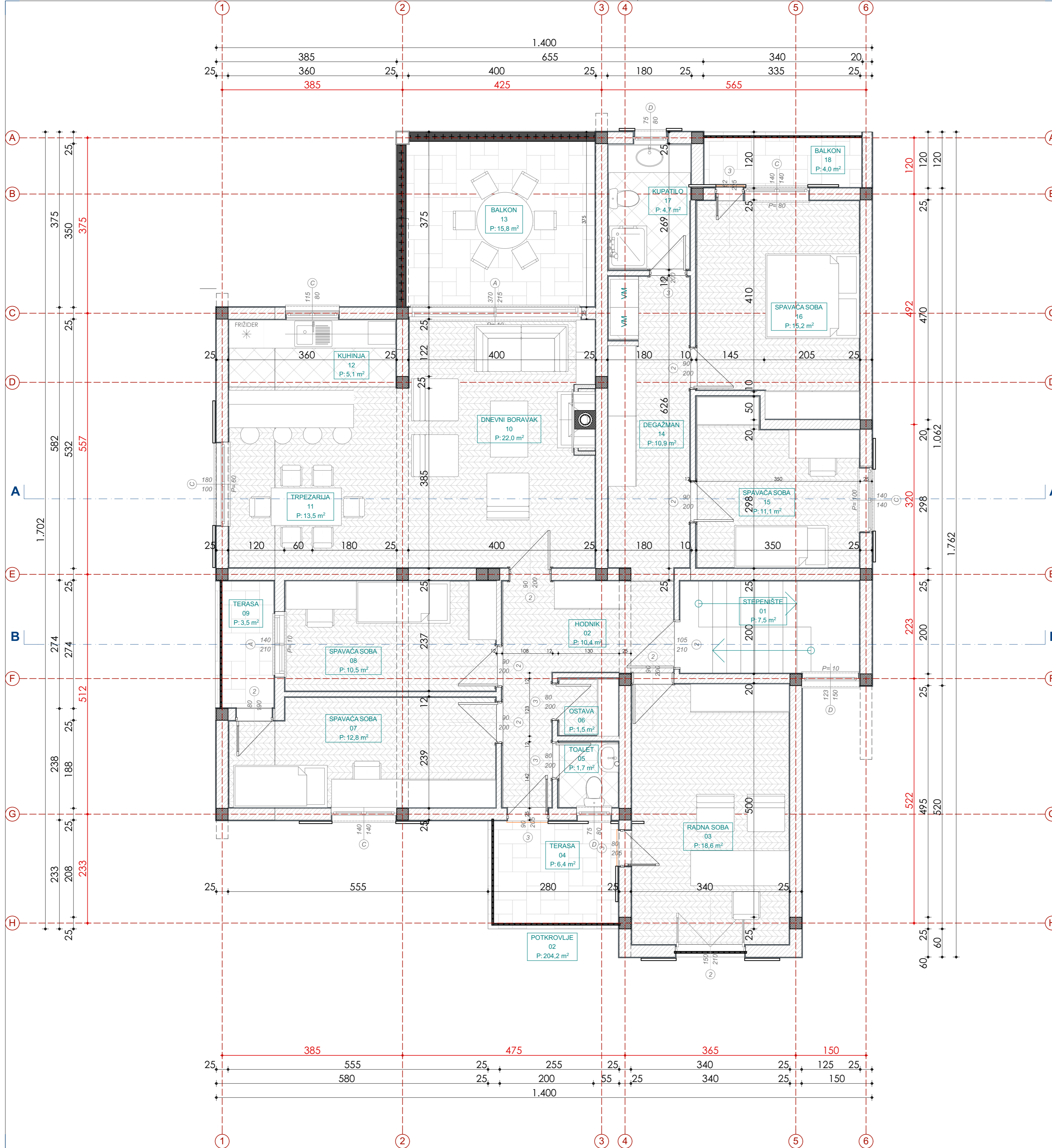
-  DEMIT FASADA RAAL 9003
-  KAMEN
-  CRIJEP
-  BETON
-  NISKO RASTINJE - TRAVA
-  VISOKO RASTINJE - DRVEĆE
-  ULAZ
-  GRANICA KATASTARKE PARCELE
-  GRANICA UP PARCELE
-  GRADEVINSKA LINIJA

KOORDINATE GRANICA UP PARCELE

- 15 6605694.903 4702029.418
- 16 6605684.886 4 702044.129
- 32 6605658.840 4702031.350
- 33 6605668.500 4702036.250
- 34 6605662.760 4702024.960
- 35 6605669.960 4702014.080

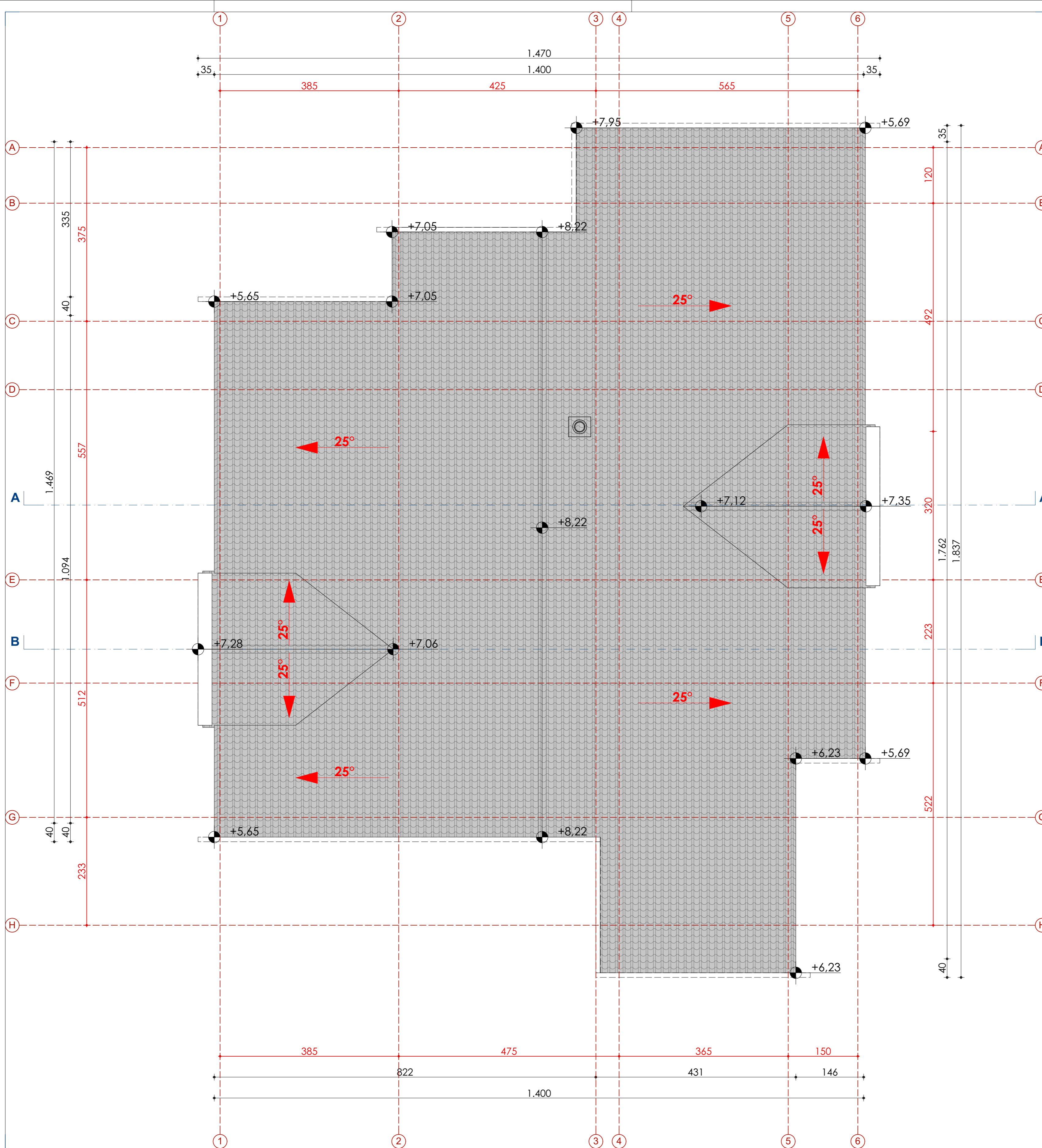
Napomena: Gabarit objekta u osnovi ostaje isti, dodaje se sprat jednakih dimenzija kao prizemlje, različite organizacije unutrašnjeg prostora.

PROJEKTANT: Angelini, d.o.o. Podgorica		INVESTITOR: Pavle Bajagić	
Objekat: Stambeni objekat, Po+P+1		Lokacija: KP 1800/3, KO Podgorica II, A15-UP6, u zahvatu DUP-a "Zagorič 2" - Izmjene i dopune u Podgorici	
Glavni inženjer: Stefan Vlahović, spec.sci.arh.	paraf:	Vrsta tehničke dokumentacije: Idejno rješenje	
Odgovorni inženjer: Stefan Vlahović, spec.sci.arh.	paraf:	Dio tehničke dokumentacije: Arhitektura	Razmjera: R = 1:100
Saradnik: Dragić Marković, spec.sci.arh.	paraf:	Prilog: Planirano stanje - Situacija sa osnovom krovne ravni	Broj priloga: 01
Datum izrade i M.P. Mart, 2022 godine		Datum revizije i M.P.	
		Broj strane: 9	

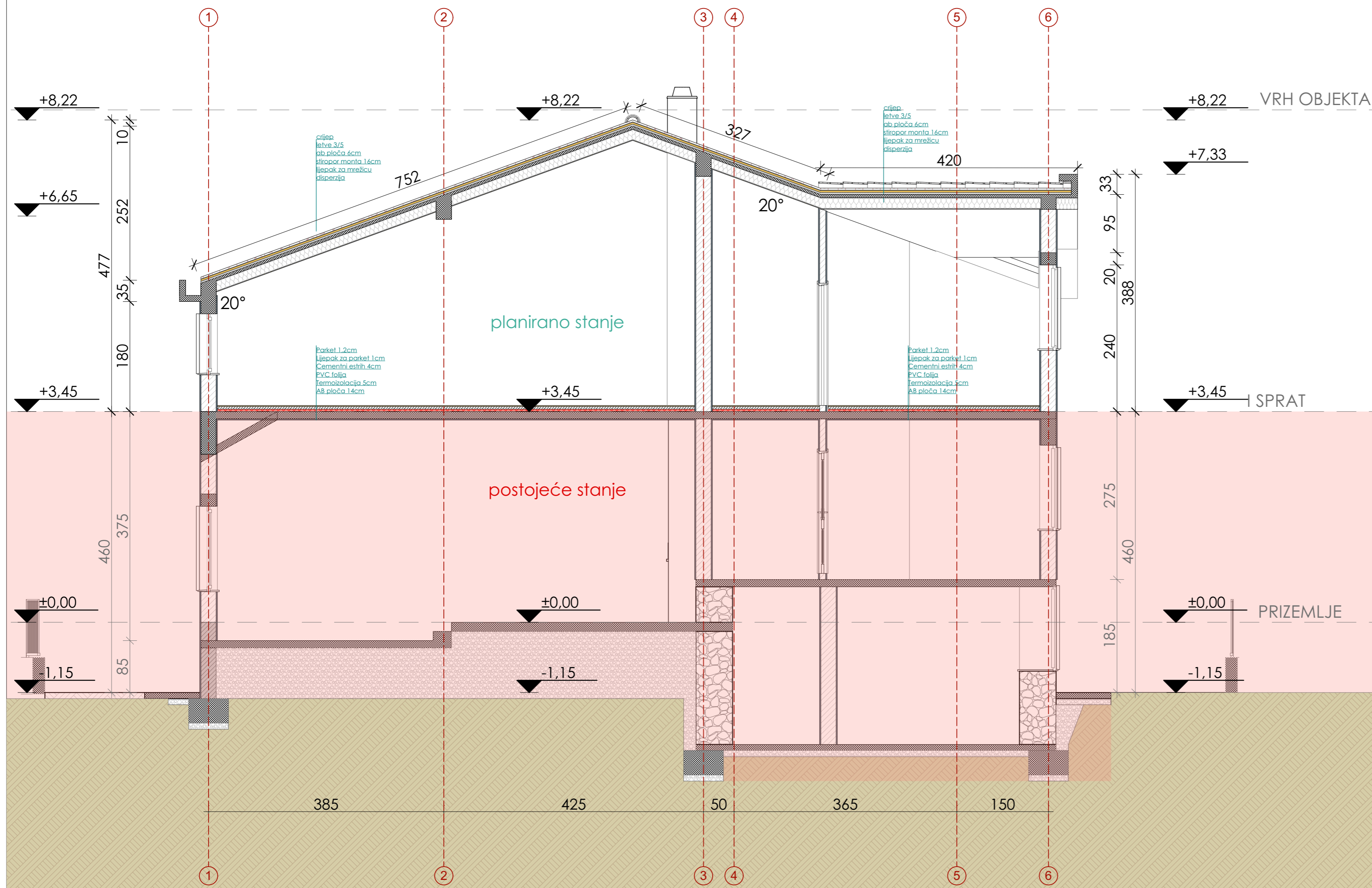


OSNOVA I SPRATA			
BROJ	NAZIV PROSTORIJE	OBIM	POVRŠINA
01	STEPENIŠTE	11,53	7,46
02	HODNIK	17,30	10,36
03	RADNA SOBA	17,82	18,63
04	TERASA	10,17	6,41
05	TOALET	5,28	1,74
06	OSTAVA	4,94	1,52
07	SPAVAČA SOBA	16,11	12,77
08	SPAVAČA SOBA	13,67	10,53
09	TERASA	8,28	3,46
10	DNEVNI BORAVAK	19,07	22,05
11	TRPEZARIJA	14,69	13,47
12	KUHINJA	9,98	5,09
13	BALKON	15,95	15,84
14	DEGAŽMAN	15,98	10,94
15	SPAVAČA SOBA	14,19	11,07
16	SPAVAČA SOBA	16,23	15,24
17	KUPATILO	8,82	4,66
18	BALKON	9,08	3,96
NETO POVRŠINA I SPRATA			175,20 m²
BRUTO POVRŠINA I SPRATA			204,20 m²

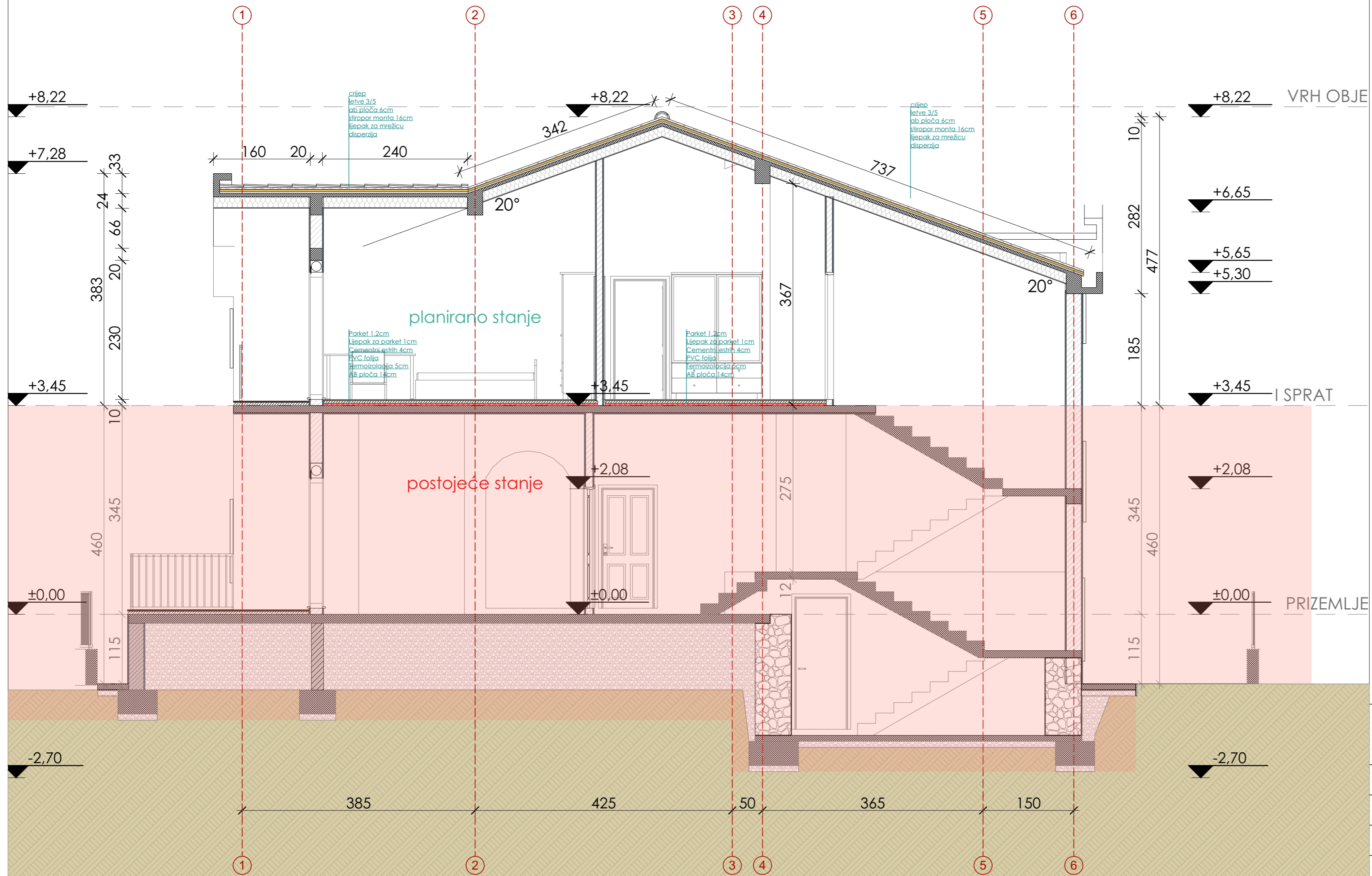
PROJEKTANT: Angelini, d.o.o. Podgorica		INVESTITOR: Pavle Bajagić	
Objekat: Stambeni objekat, Po+P+1		Lokacija: KP 1800/3, KO Podgorica II, A15-UP6, u zahvatu DUP-a "Zagorič 2" - Izmjene i dopune u Podgorici	
Glavni inženjer: Stefan Vlahović, spec.sci.arh.	paraf:	Vrsta tehničke dokumentacije: Idejno rješenje	
Odgovorni inženjer: Stefan Vlahović, spec.sci.arh.	paraf:	Dio tehničke dokumentacije: Arhitektura	Razmjera: R = 1 : 50
Saradnik: Dragić Marković, spec.sci.arh.	paraf:	Prilog: Planirano stanje Osnova I sprata	Broj priloga: 01
Datum izrade i M.P. Mart, 2022 godine		Datum revizije i M.P.	



PROJEKTANT: Angelini, d.o.o. Podgorica		INVESTITOR: Pavle Bajagić	
Objekat: Stambeni objekat, Po+P+1		Lokacija: KP 1800/3, KO Podgorica II, A15-UP6, u zahvatu DUP-a "Zagorič 2" - Izmjene i dopune u Podgorici	
Glavni inženjer: Stefan Vlahović, spec.sci.arh.	paraf:	Vrsta tehničke dokumentacije: Idejno rješenje	
Odgovorni inženjer: Stefan Vlahović, spec.sci.arh.	paraf:	Dio tehničke dokumentacije: Arhitektura	Razmjera: R = 1 : 50
Saradnik: Dragić Marković, spec.sci.arh.	paraf:	Prilog: Planirano stanje Osnova krovne ravni	Broj priloga: 01 Broj strane: 10
Datum izrade i M.P. Mart, 2022 godine		Datum revizije i M.P.	



PROJEKTANT: Angelini, d.o.o. Podgorica		INVESTITOR: Pavle Bajagić	
Objekat: Individualni stambeni objekat		Lokacija: KP 1800/3, KO Podgorica II, A15-UP6, u zahvatu DUP-a "Zagorič 2" - Izmjene i dopune u Podgorici	
Glavni inženjer: Stefan Vlahović, spec.sci.arh.	paraf:	Vrsta tehničke dokumentacije: Idejno rješenje rekonstrukcije objekta	
Odgovorni inženjer: Stefan Vlahović, spec.sci.arh.	paraf:	Dio tehničke dokumentacije: Arhitektura	Razmjera: R = 1 : 50
Saradnik: Dragić Marković, spec.sci.arh.	paraf:	Prilog: Planirano stanje Presjek "A-A"	Broj priloga: 01 Broj strane: 11
Datum izrade i M.P. Mart, 2022 godine		Datum revizije i M.P.	



PROJEKTANT: Angelini, d.o.o. Podgorica		INVESTITOR: Pavle Bajagić	
Objekat: Individualni stambeni objekat		Lokacija: KP 1800/3, KO Podgorica II, A15-UP6, u zahvatu DUP-a "Zagorič 2" - Izmjene i dopune u Podgorici	
Glavni inženjer: Stefan Vlahović, spec.sci.arh.	paraf:	Vrsta tehničke dokumentacije: Idejno rješenje rekonstrukcije objekta	
Odgovorni inženjer: Stefan Vlahović, spec.sci.arh.	paraf:	Dio tehničke dokumentacije: Arhitektura	Razmjera: R = 1 : 50
Saradnik: Dragić Marković, spec.sci.arh.	paraf:	Prilog: Planirano stanje	Broj priloga: 01
Datum izrade i M.P. Mart, 2022 godine		Datum revizije i M.P.	

VRH OBJE

I SPRAT

PRIZEMLJE

SJEVEROISTOČNA FASADA



JUGOZAPADNA FASADA



PROJEKTANT: Angelini, d.o.o. Podgorica		INVESTITOR: Pavle Bajagić	
Objekat: Stambeni objekat, Po+P+1		Lokacija: KP 1800/3, KO Podgorica II, A15-UP6, u zahvatu DUP-a "Zagorič 2" - Izmjene i dopune u Podgorici	
Glavni inženjer: Stefan Vlahović, spec.sci.arh.	paraf:	Vrsta tehničke dokumentacije: Idejno rješenje	
Odgovorni inženjer: Stefan Vlahović, spec.sci.arh.	paraf:	Dio tehničke dokumentacije: Arhitektura	Razmjera: R = 1 : 50
Saradnik: Dragić Marković, spec.sci.arh.	paraf:	Prilog: Planirano stanje Jugostočna i Sjeverozapadna fasada	Broj priloga: 01 Broj strane: 13
Datum izrade i M.P. Mart, 2022 godine		Datum revizije i M.P.	

JUGOISTOČNA FASADA



SJEVEROZAPADNA FASADA



PROJEKTANT: Angelini, d.o.o. Podgorica		INVESTITOR: Pavle Bajagić	
Objekat: Stambeni objekat, Po+P+1		Lokacija: KP 1800/3, KO Podgorica II, A15-UP6, u zahvatu DUP-a "Zagorič 2" - Izmjene i dopune u Podgorici	
Glavni inženjer: Stefan Vlahović, spec.sci.arh.	paraf:	Vrsta tehničke dokumentacije: Idejno rješenje	
Odgovorni inženjer: Stefan Vlahović, spec.sci.arh.	paraf:	Dio tehničke dokumentacije: Arhitektura	Razmjera: R = 1 : 50
Saradnik: Dragić Marković, spec.sci.arh.	paraf:	Prilog: Planirano stanje Jugistočna i Sjeverozapadna fasada	Broj priloga: 01 Broj strane: 14
Datum izrade i M.P. Mart, 2022 godine		Datum revizije i M.P.	













