



OBRAZAC 1

elektronski potpis projektanta	elektronski potpis revidenta
--------------------------------	------------------------------

INVESTITOR: Vuk Lakićević, Podgorica

OBJEKAT: Individualni stambeni objekat

LOKACIJA: Urbanistička parcela broj 181, zona "A" DUP "Zlatica B", (katastarska parcela 2875/2 KO Doljani, Opština Podgorica)

VRSTA TEHNIČKE DOKUMENTACIJE: **IDEJNO RJEŠENJE**

PROJEKTANT: **A12 project** d.o.o. Podgorica, Moskovska 111/50, 81000 Podgorica

ODGOVORNO LICE: Slobodan Petrović spec.sci.arh.
br.licence UPI 105/2175-46/2

GLAVNI INŽENJER: Slobodan Petrović spec.sci.arh.
br.licence UPI 105/2175-46/2



elektronski potpis projektanta	elektronski potpis revidenta
--------------------------------	------------------------------

INVESTITOR: Vuk Lakićević, Podgorica

OBJEKAT: Individualni stambeni objekat

LOKACIJA: Urbanistička parcela broj 181, zona "A" DUP "Zlatica B", (katastarska parcela 2875/2 KO Doljani, Opština Podgorica)

DIO TEHNIČKE DOKUMENTACIJE: **ARHITEKTURA**

PROJEKTANT: **A12 project** d.o.o. Podgorica, Moskovska 111/50, 81000 Podgorica

ODGOVORNO LICE: Slobodan Petrović, spec.sci.arh.
br.licence UPI 105/2175-46/2

GLAVNI INŽENJER: Slobodan Petrović, spec.sci.arh.
br.licence UPI 105/2175-46/2

SARADNICI NA PROJEKTU: Danijela Mijajlović, spec.sci.arh.
Aleksandra Boljević, spec.sci.arh.
Milica Purić, spec.sci.arh.
Ivan Đurišić, spec.sci.arh.
Luka Papan, spec.sci.arh.
Milica Laković, spec.sci.arh.

SADRŽAJ DIJELA TEHNIČKE DOKUMENTACIJE_ARHITEKTURA

1. TEKSTUALNA DOKUMENTACIJA

1.1 Tehnički opis

2. GRAFIČKA DOKUMENTACIJA

2.1	Geodetska podloga	1:400
2.2	Šira situacija	1:500
2.3	Situacija	1:100
2.4	Uža situacija	1:50
2.5	Situacija sa osnovom prizemlja	1:50
2.6	Osnova suterena	1:50
2.7	Osnova prizemlja	1:50
2.8	Osnova prvog sprata	1:50
2.9	Osnova krovne ravni	1:50
2.10	Presjek P1	1:50
2.11	Presjek P2	1:50
2.12	Jugo-istočna fasada	1:50
2.13	Jugo-zapadna fasada	1:50
2.14	Sjevero-istočna	1:50
2.15	Sjevero-zapadna	1:50
2.16	Trodimenzionalni prikaz	
2.17	Trodimenzionalni prikaz	
2.18	Trodimenzionalni prikaz	
2.19	Trodimenzionalni prikaz	
2.20	Trodimenzionalni prikaz	
2.21	Trodimenzionalni prikaz	
2.22	Trodimenzionalni prikaz	
2.23	Trodimenzionalni prikaz	



A12 project d.o.o.

Moskovska 111/50

Podgorica 81000, Montenegro

Mob: +382 69 746 284

Email: info@a12project.com

Web: www.a12project.com

ARCHITECTURE – DESIGN – ENGINEERING – CONSULTING – BUILDING

1. TEKSTUALNA DOKUMENTACIJA

Idejno rješenje individualnog stambenog objekta
Avgust 2022



A12 project d.o.o.

Moskovska 111/50

Podgorica 81000, Montenegro

Mob: +382 69 746 284

Email: info@a12project.com

Web: www.a12project.com

ARCHITECTURE – DESIGN – ENGINEERING – CONSULTING – BUILDING

1.1.

Tehnički opis

TEHNIČKI OPIS

Uz idejno rješenje arhitekture za individualni stambeni objekat, na lokaciji: Urbanistička parcela broj 181, zona "A" DUP "Zlatica B", (katastarska parcela 2875/2 KO Doljani, Opština Podgorica)

1.1. OPŠTI PODACI O URBANISTIČKOJ PARCELI 181

Objekat:	Individualni stambeni objekat
Lokacija:	Urbanistička parcela broj 181, zona "A" DUP "Zlatica B", (katastarska parcela 2875/2 KO Doljani, Opština Podgorica)
Investitor:	Vuk Lakićević, Podgorica
Površina urbanističke parcele: UP 181	357.15 m ²
Max index zauzetosti:	0.30 ili 30% od pripadajuće urbanističke parcele
Max zauzetost objekta:	107.15 m ²
Max Index izgrađenosti:	0.90
Max BRGP (izgrađenost): UP 181	321.46 m ²
Max spratnost:	P+2

1.2. OSTVARENI PARAMETRI

Ukupna zauzetost - površina pod novoprojektovanim objektima na UP 181:	105.14 m ²
Ukupna bruto površina objekta:	283.04 m ²
Ukupna neto površina objekta:	239.26 m ²
Ukupna bruto površina nadzemnih etaža objekta:	193.01 m ²
Ukupna neto površina nadzemnih etaža objekta:	166.65 m ²
Ukupna bruto površina podzemnih etaža objekta (ne ulazi u obračun BRGP):	90.03 m ²

ARCHITECTURE – DESIGN – ENGINEERING – CONSULTING – BUILDING

Ukupna neto površina podzemnih etaža objekta za namjenu garaže sa tehničkim prostorijama:	72.61 m ²
Spratnost objekta:	S+P+1
Broj parking mjesta u garaži:	2
Ukupan broj stanova u objektu:	1

1.3. OPIS LOKACIJE OBJEKTA

Predmetni objekat individualnog stanovnja, na lokaciji UP181, zona "A" DUP "Zlatica B", (katastarska parcela 2875/2 KO Doljani, Opština Podgorica). Za predmetni objekat izdati su Urbanističko-tehnički uslovi broj 08-352/13 (dana 20.01.2022), od strane Sekretarijata za planiranje prostora i održivi razvoj, Opština Podgorica.

Objekat se nalazi na katastarskoj parceli 2875/2, KO Doljani na kojoj trenutno nema izgrađenih objekata.

Planirana namjena je po DUP-u stanovanje male gustine. Površine naselja, kao opšta kategorija namjene površina, obuhvataju građevinsko zemljište (izgrađene i neizgrađene površine namijenje za stanovanje, rad i odmor, javne objekte, infrastrukturu i površine posebne namjene, zelene površine) i negrađevinsko zemljište (površine koje nisu opredijeljene za izgradnju). Saobraćajni pristup parceli omogućen je sa jugo-zapadne strane sa javne saobraćajnice. Objektu se pristupa preko pješačke staze i rampe koja vodi do podzemne garaže.

Postojeći teren je ravan što se može uočiti na geodetskoj podlozi.

1.4. URBANISTIČKI PARAMETRI

Urbanističko planiranje i arhitektonsko projektovanje objekta zasniva se na:

- Parametrima određenim Urbanističko-tehničkim uslovima Projektnim zadatkom
- Funkcionalnoj organizaciji objekata

Urbanističko-tehnički uslovi za predmetno područje definišu sledeće uslove gradnje:

- Namjena parcele: Individualni stambeni objekat
- Visina i spratnost gradnje individualnog stambenog objekata je suteran, prizemlje i 1 uz zauzetost urbanističke parcele do 30%.
- Max spratnost: P+2
- Max koeficijent izgrađenosti: 0.90
- Max koeficijent zauzetosti: 0.30
- Shodno Deta urbanističkom planu, predviđena je namjena "površine naselja"
- Na parceli, planskim dokumentom, predviđeno je stalno i povremeno stanovanje.

- Površina suterenske etaže I podruma ne ulazi u obračun BRGP ukoliko se koristi kao garažni prostor, ostava ili tehnička prostorija.
- Maksimalna dozvoljena BRGP stambenog objekta je 321.46 m².
- Parkiranje obezbijediti u okviru urbanističke parcele kao površinsko ili u podrumskoj etaži objekta, uzimajući u obzir sljedeće normative: stanovanje 1.1 PM na 1 stan, poslovanje – 1 PM na 50m².

1.5. FUNKCIONALNO RJEŠENJE, KONCEPT I OBLIKOVANJE

Na osnovu Urbanističko-tehničkih uslova zaključeno je ukupna površina katastarske parcele: 357.15 m². Prateći lokacijske prirodne uslove i druge regulative zadate u UTU-ima, predmetni objekat čini jednu funkcionalnu i arhitektonsku cjelinu.

Na katastarskoj parceli 2875/2 predviđeno je individualno stanovanje. Na njoj je projektovan slobodnostojeći objekat spratnosti S+P+1, ukupne bruto površine 283.04 m². Prema planu, na ovoj parceli je dozvoljeno maksimalno 321.46 m² BRGP. Objekat ima podzemnu etažu.

Teren je ravan, a lokacija je zahtijevala detaljnu analizu i pravilno pozicioniranje objekta. Prilazak kompleksu je omogućen sa postojećeg javnog puta, sa jugo-zapadne strane parcele. Orientacija objekata usmjeravana je ka traženju boljih vizura i prilagođena obliku parcele.

Dva parking mjesta su obezbijedjena u garaži objekta dok se privremeni parking može ostvariti na kolskoj rampi objekta.

Oblik parcele nameće projektovanje objekata sličnih proporcija. Podzemna etaža i rampa prate ugao regulacione linije prema susjednoj parceli dok nadzemne etaže prate pravilnu liniju ulice i susjednog objekta.

Predviđeni su stakleni otvori za interakciju spoljašnjeg i unutrašnjeg prostora u skladu sa savremenim principima projektovanja, ali i boljom insolacijom objekata. Objekat je pozicioniran tako da se ambijentalno uklapa u prostor.

Spoljašnja bravarija je zastakljena troslojnim staklom, koja ima kvalitetne vrijednosti koeficijenta prolaza toplote, a u cilju postizanja što veće energetske efikasnosti. Predviđena je aluminijska bravarija antracit boje.

Krov objekta je dvovodni, pravilno postavljen u odnosu na osnovu. Pokrivač je limeni sa skrivenim horizontalnim i vertikalnim olucima. Fasada je dekorativnim malter preko termoizolacionog sistema. Završna boja je RAL9003 i RAL7016.

Kolski pristup objektu je preko prilazne rampe sa nagibom 12%. Uz njega se nalazi i pješački prilaz objektu. Na prizemlju je predviđena prostrana dnevna zona, trpezarija i kuhinja. Planiran je toalet kao i gostinska spavaća soba sa kupatilom. Na ulaznoj terasi je predviđen manji broj sjedećih mjesta, dok na terasu povezanu sa dnevnom zonom predviđeno je sjedenje sa većim brojem sjedećih mjesta. U suterenu je

smještena garaža sa pratećim sadržajima (kotlarnica i ostava). Na spratu su projektovane 3 spavaće sobe, kupatilo i vešeraj. Dvije spavaće sobe su povezane sa terasom i zelenom krovnom površinom dijela prizemlja.

Završna obrada podova unutar stambenog objekta je planirana da bude od granitnih keramičkih pločica i parketa, dok su zidovi i obloge zidova planirani da budu noseći ili od gips-kartoksih ploča na potkonstrukciji. U zajedničkim prostorima to jest hodnicima, stepeništima, ulaznom holu planirana je da završna obrada poda bude keramika. U garaži je planiran fero beton kao završna obrada poda.

Krov objekta je dvovodni, sa krovnim ravnima nagiba 5 stepeni, projektovan tako da onemogući duže zadržavanje snijega. Postavljen je pravilno u odnosu na osnovu objekta.

Spratna visina prizemne etaže je 3.00 - 3.30m. U suterenu je spratna visina 2.40 - 2.55m dok je spratna visina na spratu 3.10m.

Upotrebom većih otvora na fasadi omogućeno je korisnicima prostora da uživaju u pogledu na dvorište, a takođe i stvoreni uslovi za bolju insolaciju objekta i korišćenje sunčeve svjetlosti.

Na fasadi objekta dominantna je upotreba završnog dekorativnog maltera bijele i grafitno-sive boje, dok je na pojedinim djelovima suterenske fasade prisutan fasadni kamen. Predviđena je adekvatna termoizolacija, odnosno termo omotač objekta na krovu, fasadi i podovima, kako bi se omogućio toplotni komfor prostora i spriječio gubitak toplote u hladnim zimskim mjesecima.

Uređenje terena oko objekta karakterišu minimalne intervencije i to u vidu pozicioniranja objekata i pješačke staze do samog objekta sa jugo-zapadne (prednje). Okolina objekta predviđena je kao zelena zona koja ujedno i ograđuje kompleks u kojoj dominira zelenilo.

1.5.1. Suteran

Kota suterena -2.10 i -2.55.

Spratna visina ove etaže je 2.40- 2.55 m.

Kolskom rampom nagiba 12% se pristupa garaži u nivou suterena. Garaža je manjim predprostorom povezana sa stepeništem koje vodi do nivoa prizemlja. U nivou suterena je smještena kotlarnica kao i ostava.

Pregled površina:

SUTEREN	Oznaka	Tip apartmana	Površina (m ²)
	01	Garaža	48.54
	02	Hodnik sa ostavom	3.42
	03	Hodnik	2.64
	04	Ostava	12.79
	05	Kotlarnica	5.22
Ukupno NETO			72.61 m ²
Ukupno BRUTO			90.03 m ²

1.5.2. Prizemlje

Kota prizemlja ± 0.00 .

Spratna visina ove etaže je 3.00 - 3.20 m.

Kroz ulazni trijem se pristupa objektu. Sa glavnog ulaza pristupa se u zajednički hol gdje se nalazi stepenište koje veže prizemlje sa prvim spratom i suterenom. Na etaži prizemlja nalazi se hodnik sa stepeništem, toalet, gostinska spavaća soba, kupatilo, dnevni boravak, trpezarija, kuhinja i terasa.

Pregled površina:

PRIZEMLJE	Oznaka	Tip apartmana	Površina (m ²)
	01	Ulazna terasa	7.22
	02	Hodnik sa stepeništem	15.49
	03	Toalet	3.28
	04	Dnevni boravak	24.49
	05	Kuhinja	6.67
	06	Trpezarija	9.28
	07	Toalet	5.06
	08	Spavaća soba	11.43
	09	Terasa	9.25
Ukupno NETO			92.17 m ²
Ukupno BRUTO			105.14 m ²

1.5.3. Prvi sprat

Kota prvog sprata +3.30.

Spratna visina ove etaže je 3.10 m.

Na ovoj etaži se pristupa se u zajednički hol sa stepeništem koja koje vodi iz prizemlja. Na etaži prvog sprata nalaze se 3 spavaće sobe od kojih su dvije master. Predviđen je vešeraj kao i terasa na koju je obezbijeden pristup iz dvije spavaće sobe.

Pregled površina:

PRVI SPRAT	Oznaka	Tip apartmana	Površina (m ²)
	01	Hodnik sa stepeništem	12.28
	02	Toalet	4.93
	03	Spavaća soba	11.64
	04	Spavaća soba	16.35
	05	Spavaća soba	18.9
	06	Vešeraj	2.97
	07	Terasa	7.41
Ukupno NETO			74.48 m ²
Ukupno BRUTO			87.87 m ²



A12 project d.o.o.

Moskovska 111/50

Podgorica 81000, Montenegro


Mob: +382 69 746 284

Email: info@a12project.com

Web: www.a12project.com

ARCHITECTURE – DESIGN – ENGINEERING – CONSULTING – BUILDING

Odgovorni inženjer:
Slobodan Petrović spec.sci.arh.

A handwritten signature in blue ink, written over a horizontal line. The signature is stylized and appears to be 'Slobodan Petrović'.



A12 project d.o.o.
Moskovska 111/50
Podgorica 81000, Montenegro
Mob: +382 69 746 284
Email: info@a12project.com
Web: www.a12project.com

ARCHITECTURE – DESIGN – ENGINEERING – CONSULTING – BUILDING

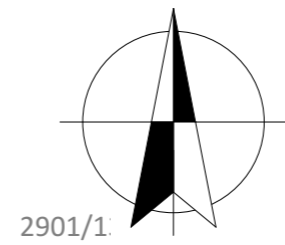
2.

GRAFIČKA DOKUMENTACIJA

Idejno rješenje individualnog stambenog objekta
Avgust 2022



S



2901/1

Legenda simbola


- granica urbanističke parcele
- građevinska linija

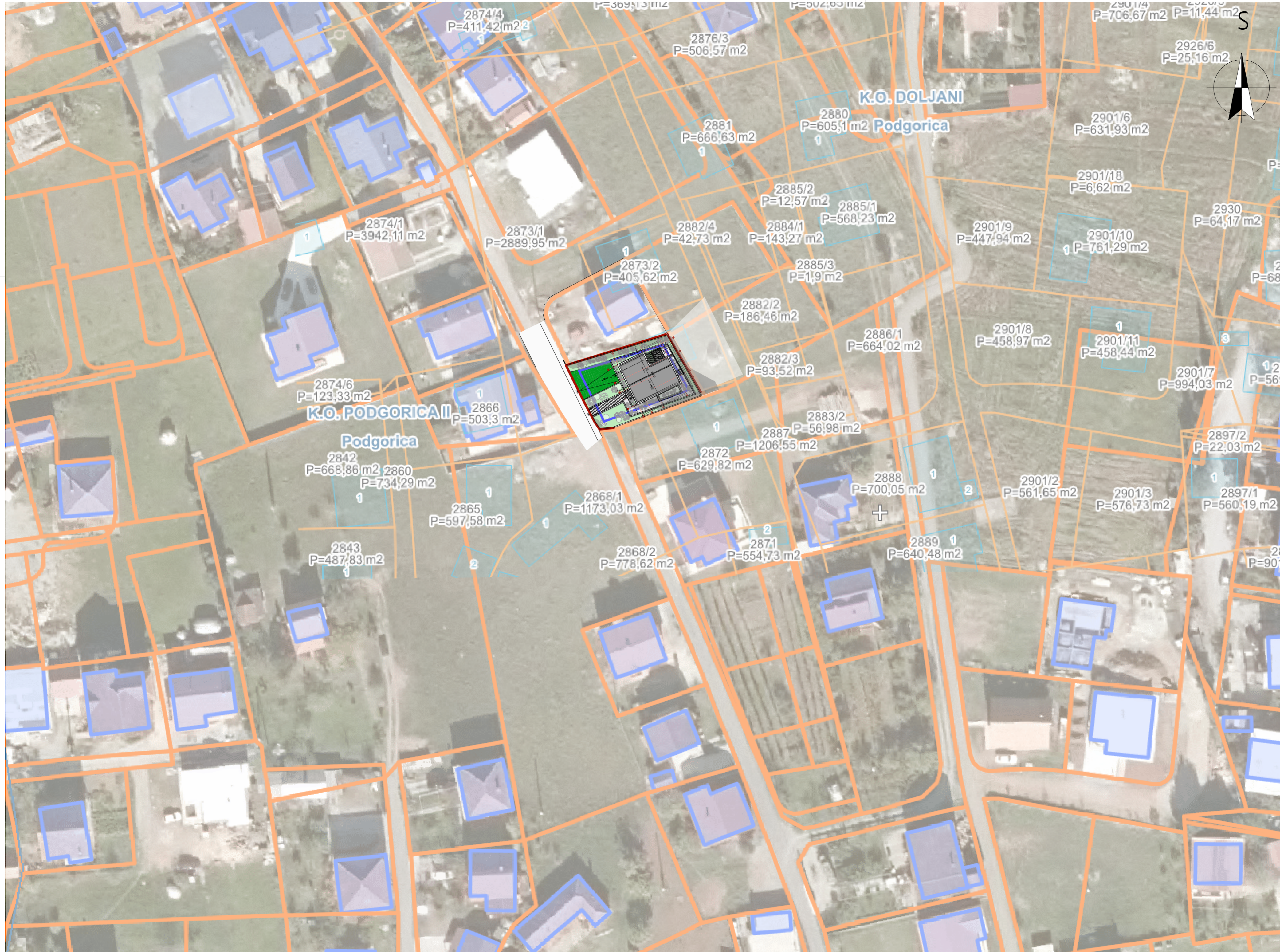
Napomene:

- Sve kote su date u centimetrima (dužinske) i metrima (visinske), a površine u m².
- Kod zidova nije kotirana njihova obrada.
- Sve mjere za izradu vrata, prozora provjeriti na licu mjesta.
- Površine prostornija su računane bez oduzimanja slojeva zidova.

Pregled bruto i neto površina objekta

Ukupna bruto površina objekta	283.04 m ²
Ukupna neto površina objekta	239.26 m ²

	Adresa: Moskovska 111/50 81000 Podgorica, Crna Gora Telefon: +382(0)20284 Email: info@a12project.com Web: www.a12project.com	A12 project d.o.o. Podgorica, Crna Gora	Projektant: Vuk Lakićević Podgorica	Investitor: Vuk Lakićević Podgorica
Objekat: Individualni stambeni objekat		Lokacija: Urbanistička parcela broj 181, zona "A" DUP "Zlatica B", (katastarska parcela 2875/2 KO Doljani, Opština Podgorica)		
Glavni inženjer: Slobodan Petrović, spec.sci.arh. UPI 101/2175-46/2		Vrsta tehničke dokumentacije: IDEJNO RJEŠENJE	Oznaka projekta: 18/22	
Odgovorni inženjer: Slobodan Petrović, spec.sci.arh. UPI 101/2175-46/2		Dio tehničke dokumentacije: ARHITEKTURA	Razmjera: 1:400	
Saradnik/ci: Danijela Mijajlović, spec.sci.arh. Aleksandra Boljević, spec.sci.arh. Milica Purić, spec.sci.arh. Ivan Đurišić, spec.sci.arh. Luka Papan, spec.sci.arh. Milica Laković, spec.sci.arh.		Prilog: Geodetska podloga	Br. priloga: 2.1	Br. strane: 1
Datum izrade i M.P. 19-Aug-22		Datum revizije i M.P.		



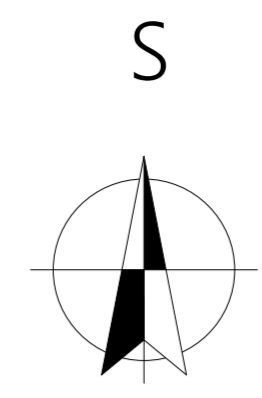
Legenda simbola		
	trava	
	parket	
	±0.00 relativna kota konstrukcije	
	granica urbanističke parcele	
	raster ploče	
	keramičke granitne pločice	
	TR limeni krov	
	građevinska linija	
	šijunak	
	keramičke granitne pločice u toaletima	
	postojeća betonska ograda	
	asfalt	

Pregled bruto i neto površina objekta	
Ukupna bruto površina objekta	283.04 m ²
Ukupna neto površina objekta	239.26 m ²

Napomene:

- Sve kote su date u centimetrima (dužinske) i metrima (visinske), a površine u m².
- Kod zidova nije kotirana njihova obrada.
- Sve mjere za izradu vrata, prozora provjeriti na licu mjesta.
- Površine prostorija su računane bez oduzimanja slojeva zidova.

		Projektant: A12 project d.o.o. Podgorica, Crna Gora		Investitor: Vuk Lakićević Podgorica	
Objekat: Individualni stambeni objekat		Lokacija: Urbanistička parcela broj 181, zona "A" DUP "Zlatica B", (katastarska parcela 2875/2 KO Doljani, Opština Podgorica)			
Glavni inženjer: Slobodan Petrović, spec.sci.arh. UPI 101/2175-46/2		Vrsta tehničke dokumentacije: IDEJNO RJEŠENJE		Oznaka projekta: 18/22	
Odgovorni inženjer: Slobodan Petrović, spec.sci.arh. UPI 101/2175-46/2		Dio tehničke dokumentacije: ARHITEKTURA		Razmjera: 1:500	
Saradnik/Danijela Mijajlović, spec.sci.arh. Milica Purić, spec.sci.arh. Luka Papan, spec.sci.arh.		Prilog: Šira situacija		Br. priloga: 2.2	
Datum izrade i M.P. 19-Aug-22		Datum revizije i M.P.			



Legenda simbola					
	trava		raster ploče		šijunak
	parket		keramičke granitne pločice		keramičke granitne pločice u toaletima
	±0.00 relativna kota konstrukcije		TR limeni krov		postojeća betonska ograda
	granica urbanističke parcele		građevinska linija		asfalt

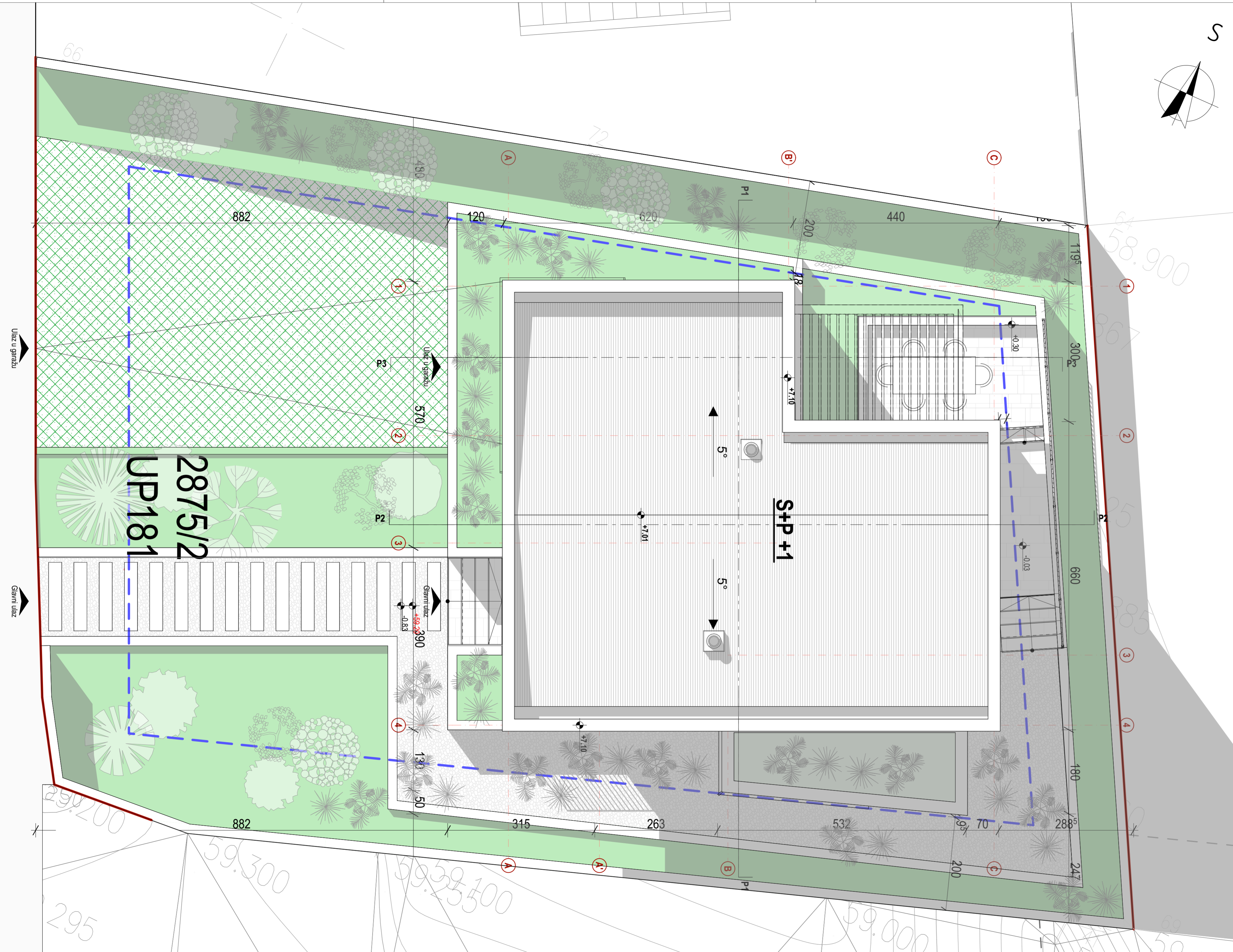

Napomene:

- Sve kote su date u centimetrima (dužinske) i metrima (visinske), a površine u m².
- Kod zidova nije kotirana njihova obrada.
- Sve mjere za izradu vrata, prozora provjeriti na licu mjesta.
- Površine prostorija su računane bez oduzimanja slojeva zidova.

Pregled bruto i neto površina objekta	
Ukupna bruto površina objekta	283.04 m ²
Ukupna neto površina objekta	239.26 m ²

 Adresa: Matkovića 11190 81000 Podgorica, Crna Gora Tel: +382(0)2024 Email: info@12project.com Web: www.a12project.com	Projekat: A12 project d.o.o. Podgorica, Crna Gora	Investitor: Vuk Lakićević Podgorica
	Objekat: Individualni stambeni objekat	Lokacija: Urbanistička parcela broj 181, zona "A" DUP "Zlatica B", (katastarska parcela 2875/2 KO Doljani, Opština Podgorica)
Glavni inženjer: Slobodan Petrović, spec.sci.arh. UPI 101/2175-46/2	Vrsta tehničke dokumentacije: IDEJNO RJEŠENJE	Oznaka projekta: 18/22
Odgovorni inženjer: Slobodan Petrović, spec.sci.arh. UPI 101/2175-46/2	Dio tehničke dokumentacije: ARHITEKTURA	Razmjera: 1:100
Saradnik: Danijela Mijajlović, spec.sci.arh. Aleksandra Boljević, spec.sci.arh. Milica Purić, spec.sci.arh. Ivan Đurišić, spec.sci.arh. Luka Papan, spec.sci.arh. Milica Laković, spec.sci.arh.	Prilog: Situacija	Br. priloga: 2.3 Br. strana: 3
Datum izrade i M.P. 19-Aug-22	Datum revizije i M.P.	

Legenda simbola					
	trava		raster ploče		šijunak
	parket		keramičke granitne pločice		keramičke granitne pločice u toaletima
	±0.00 relativna kota konstrukcije		TR limeni krov		postojeća betonska ograda
	granica urbanističke parcele		građevinska linija		asfalt




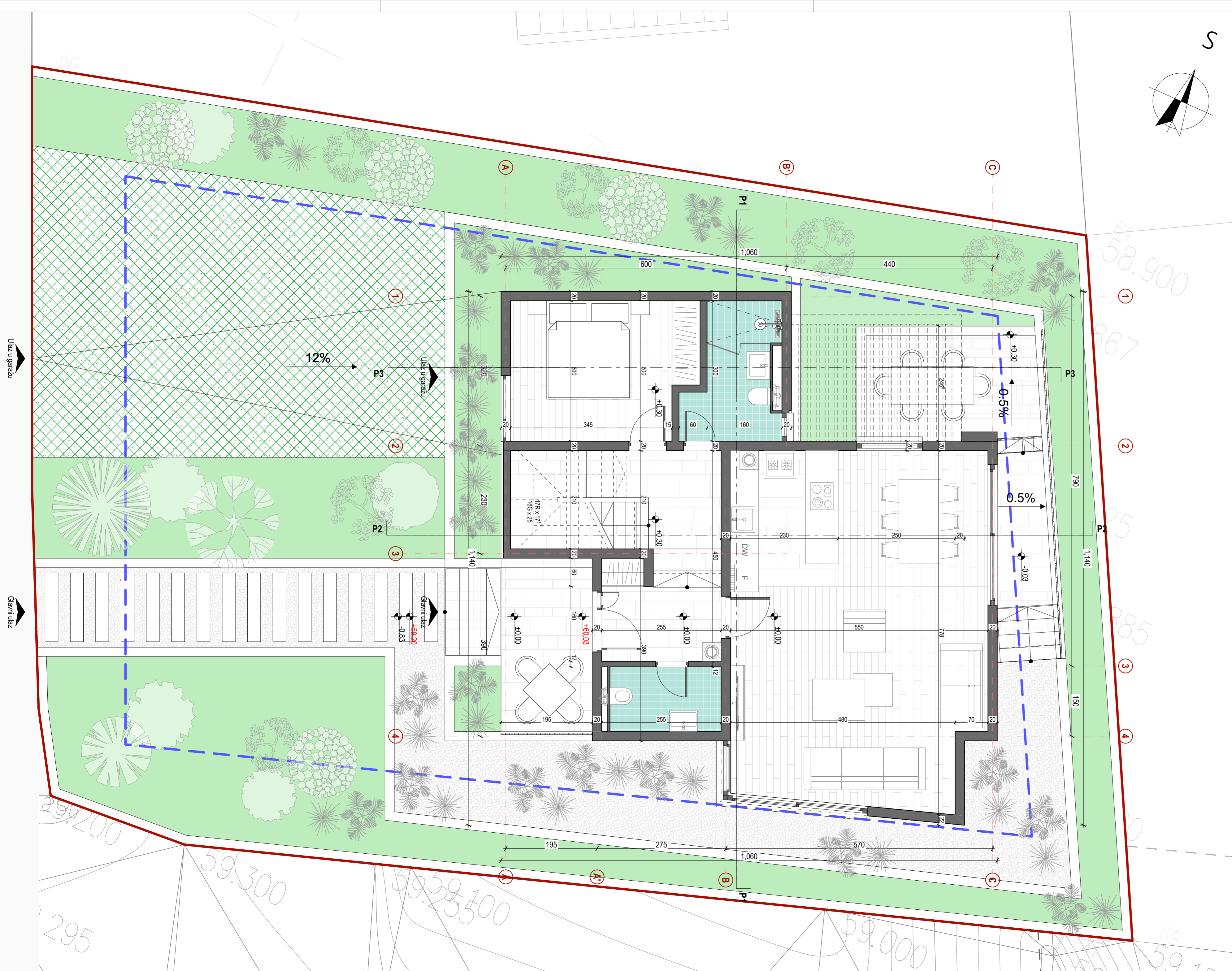
Napomene:

- Sve kote su date u centimetrima (dužinske) i metrima (visinske), a površine u m².
- Kod zidova nije kotirana njihova obrada.
- Sve mjere za izradu vrata, prozora provjeriti na licu mjesta.
- Površine prostorija su računane bez oduzimanja slojeva zidova.

Pregled bruto i neto površina objekta

Ukupna bruto površina objekta	283.04 m ²
Ukupna neto površina objekta	239.26 m ²

 Adresa: Maslovačka 11190 81000 Podgorica, Crna Gora Telefon: 020 262 47 40/404 Email: info@a12project.com Web: www.a12project.com	Projekat: A12 project d.o.o. Podgorica, Crna Gora	Investitor: Vuk Lakićević Podgorica
	Objekat: Individualni stambeni objekat	Lokacija: Urbanistička parcela broj 181, zona "A" DUP "Zlatica B", (katastarska parcela 2875/2 KO Doljani, Opština Podgorica)
Glavni inženjer: Slobodan Petrović, spec.sci.arh. UPI 101/2175-46/2	Vrsta tehničke dokumentacije: IDEJNO RJEŠENJE	Oznaka projekta: 18/22
Odgovorni inženjer: Slobodan Petrović, spec.sci.arh. UPI 101/2175-46/2	Dio tehničke dokumentacije: ARHITEKTURA	Razmjera: 1:100
Saradnik: Danijela Mijajlović, spec.sci.arh. Milica Purić, spec.sci.arh. Luka Papan, spec.sci.arh.	Prilog: Uža situacija	Br. priloga: 2.4 Br. strane: 4
Datum izrade i M.P. 19-Aug-22	Datum revizije i M.P.	



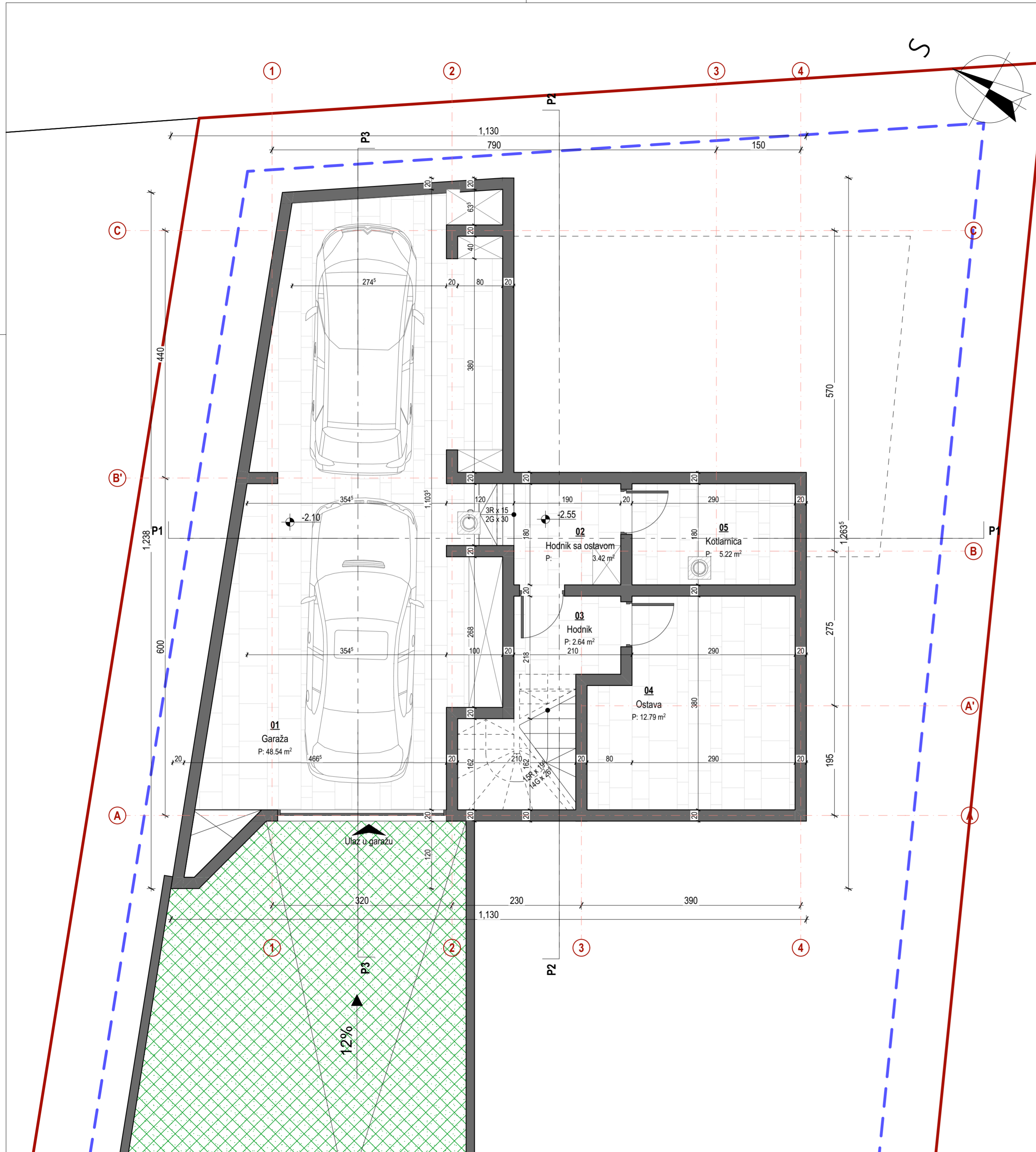
Legenda simbola					
	trava		popločanje - pješački pristup		trapezni lim
	±0.00 relativna kota konstrukcije		popločanje - kolski pristup		asfalt
	granica urbanističke parcele		građevinska linija		

Napomene:

- Sve kote su date u centimetrima (dužinske) i metrima (visinske), a površine u m².
- Kod zidova nije kotirana njihova obrada.
- Sve mjere za izradu vrata, prozora provjeriti na licu mjesta.
- Površine prostorija su računane bez oduzimanja slojeva zidova.

Pregled bruto i neto površina objekta	
Ukupna bruto površina objekta	283.04 m ²
Ukupna neto površina objekta	239.26 m ²

 Adresa: Maslovačka 11190 81000 Podgorica, Crna Gora Telefon: 020 267 4024 Email: info@12project.com Web: www.a12project.com	Projekatnik: A12 project d.o.o. Podgorica, Crna Gora	Investitor: Vuk Lakićević Podgorica
	Objekat: Individualni stambeni objekat	Lokacija: Urbanistička parcela broj 181, zona "A" DUP "Zlatica B", (katastarska parcela 2875/2 KO Doljani, Opština Podgorica)
Glavni inženjer: Slobodan Petrović, spec.sci.arh. UPI 101/2175-46/2	Vrsta tehničke dokumentacije: IDEJNO RJEŠENJE	Oznaka projekta: 18/22
Odgovorni inženjer: Slobodan Petrović, spec.sci.arh. UPI 101/2175-46/2	Dio tehničke dokumentacije: ARHITEKTURA	Razmjera: 1:100
Saradnik: Danijela Mijajlović, spec.sci.arh. Milica Purić, spec.sci.arh. Luka Papan, spec.sci.arh.	Prilog: Situacija sa osnovom prizemlja	Br. priloga: 2.5 Br. strana: 5
Datum izrade i M.P. 19-Aug-22	Datum revizije i M.P.	



Legenda površina					
Etraza	Broj zone	Naziv zone	Obrada poda	Obim m	Površina m ²
Suteren					
01		Garaža	Keramika	42.14	48.54
02		Hodnik sa ostavom	Keramika	7.40	3.42
03		Hodnik	Keramika	6.58	2.64
04		Ostava	Keramika	15.00	12.79
05		Kotlarnica	Keramika	9.40	5.22
Ukupna neto površina etaže:					72.61 m²

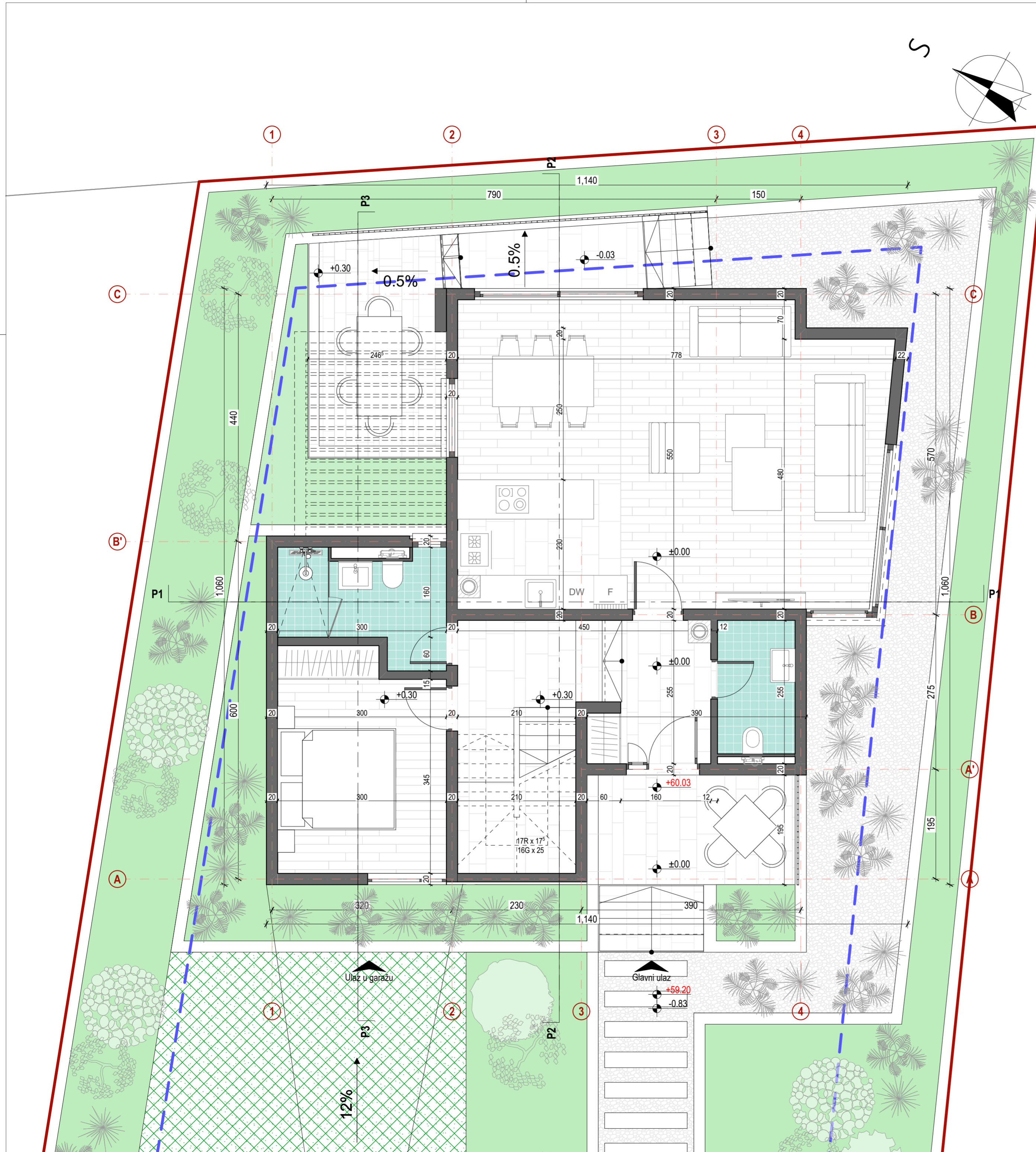
Legenda simbola					
	trava		raster ploče		šljunak
	parket		keramičke granitne pločice		keramičke granitne pločice u toaletima
	±0.00 relativna kota konstrukcije		TR limeni krov		postojeća betonska ograda
	granica urbanističke parcele		građevinska linija		

Napomene:

- Sve kote su date u centimetrima (dužinske) i metrima (visinske), a površine u m².
- Kod zidova nije kotirana njihova obrada.
- Sve mjere za izradu vrata, prozora provjerili na licu mjesta.
- Površine prostorija su računate bez oduzimanja slojeva zidova.

Pregled bruto i neto površina objekta	
Ukupna bruto površina objekta	283.04 m ²
Ukupna neto površina objekta	239.26 m ²
Ukupna bruto površina nadzemnih etaža	193.01 m ²
Ukupna neto površina nadzemnih etaža	166.65 m ²
Ukupna bruto površina podzemnih etaža	90.03 m ²
Ukupna neto površina podzemnih etaža	72.61 m ²
Ukupna bruto površina etaže	90.03 m ²
Ukupna neto površina etaže	72.61 m ²

 Adresa: Mostovska 11150 81000 Podgorica, Crna Gora Mob: +38269746284 Email: info@a12project.com Web: www.a12project.com	Projektant: A12 project d.o.o. Podgorica, Crna Gora	Investitor: Vuk Lakićević Podgorica
	Objekt: Individualni stambeni objekat	Lokacija: Urbanistička parcela broj 181, zona "A" DUP "Zlatica B", (katastarska parcela 2875/2 KO Dojani, Opština Podgorica)
Glavni inženjer: Slobodan Petrović, spec.sci.arh. UPI 101/2175-46/2	Vrsta tehničke dokumentacije: IDEJNO RJEŠENJE	Oznaka projekta: 18/22
Odgovorni inženjer: Slobodan Petrović, spec.sci.arh. UPI 101/2175-46/2	Dio tehničke dokumentacije: ARHITEKTURA	Razmjera: 1:100
Saradnik/di: Danijela Mijajlović, spec.sci.arh. Aleksandra Boljević, spec.sci.arh. Milica Purić, spec.sci.arh. Ivan Đurišić, spec.sci.arh. Luka Papan, spec.sci.arh. Milica Laković, spec.sci.arh.	Prilog: Osnova sutereana	Br. priloga: 2.6 Br. strane: 6
Datum izrade i M.P 19-Aug-22	Datum revizije i M.P	



Legenda površina					
Etraza	Broj zone	Naziv zone	Obrađa poda	Obim m	Površina m ²
Prizemlje					
01		Ulazna terasa	Keramika	11.40	7.22
02		Hodnik sa stepeništem	Keramika	21.60	15.49
03		Toalet	Keramika	7.51	3.28
04		Dnevni boravak	Parquet	20.32	24.49
05		Kuhinja	Keramika	10.40	6.67
06		Trpezarija	Parquet	12.20	9.28
07		Toalet	Keramika	10.90	5.06
08		Spavaća soba	Parquet	14.10	11.43
09		Terasa	Keramika	12.88	9.25
Ukupna neto površina etaže:					92.17 m²

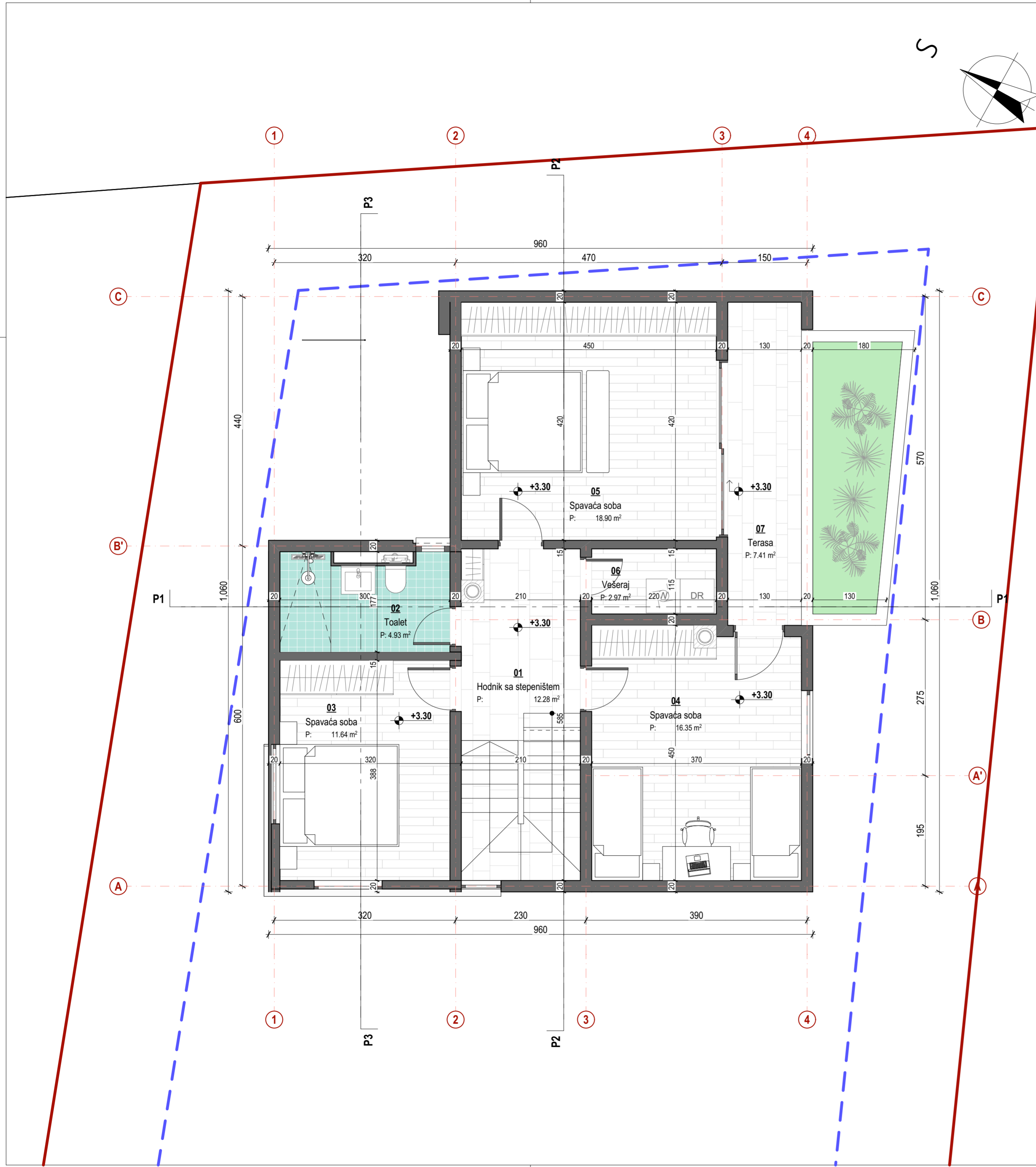
Legenda simbola		
	trava	
	parket	
	relativna kota konstrukcije	
	granica urbanističke parcele	
	raster ploče	
	keramičke granitne pločice	
	TR limeni krov	
	građevinska linija	
	šijunak	
	keramičke granitne pločice u toaletima	
	postojeća betonska ograda	

Napomene:

- Sve kote su date u centimetrima (dužinske) i metrima (visinske), a površine u m².
- Kod zidova nije kotirana njihova obrada.
- Sve mjere za izradu vrata, prozora provjerili na licu mjesta.
- Površine prostorija su računane bez oduzimanja slojeva zidova.

Pregled bruto i neto površina objekta	
Ukupna bruto površina objekta	283.04 m ²
Ukupna neto površina objekta	239.26 m ²
Ukupna bruto površina nadzemnih etaža	193.01 m ²
Ukupna neto površina nadzemnih etaža	166.65 m ²
Ukupna bruto površina podzemnih etaža	90.03 m ²
Ukupna neto površina podzemnih etaža	72.61 m ²
Ukupna bruto površina etaže	105.14 m ²
Ukupna neto površina etaže	92.17 m ²

 Adresa: Mostovska 11150 81000 Podgorica, Crna Gora Mob: +38269746284 Email: info@a12project.com Web: www.a12project.com	Projektant: A12 project d.o.o. Podgorica, Crna Gora	Investitor: Vuk Lakićević Podgorica
	Objekat: Individualni stambeni objekat	Lokacija: Urbanistička parcela broj 181, zona "A" DUP "Zlatica B", (katastarska parcela 2875/2 KO Dojani, Opština Podgorica)
Glavni inženjer: Slobodan Petrović, spec.sci.arh. UPI 101/2175-46/2	Vrsta tehničke dokumentacije: IDEJNO RJEŠENJE	Oznaka projekta: 18/22
Odgovorni inženjer: Slobodan Petrović, spec.sci.arh. UPI 101/2175-46/2	Dio tehničke dokumentacije: ARHITEKTURA	Razmjera: 1:100
Saradnik/di: Danijela Mijajlović, spec.sci.arh. Aleksandra Boljević, spec.sci.arh. Milica Purić, spec.sci.arh. Ivan Đurišić, spec.sci.arh. Luka Papan, spec.sci.arh. Milica Laković, spec.sci.arh.	Prilog: Osnova prizemlja	Br. priloga: 2.7 Br. strane: 7
Datum izrade i M.P 19-Aug-22	Datum revizije i M.P	



Legenda površina					
Etraza	Broj zone	Naziv zone	Obrada poda	Obim m	Površina m ²
1 Sprat					
	01	Hodnik sa stepeništem	Keramika	15.99	12.28
	02	Toalet	Keramika	10.04	4.93
	03	Spavaća soba	Parket	13.76	11.64
	04	Spavaća soba	Parket	16.40	16.35
	05	Spavaća soba	Parket	17.40	18.90
	06	Vešeraj	Parket	7.10	2.97
	07	Terasa	Keramika	14.00	7.41
Ukupna neto površina etaže:					74.48 m²

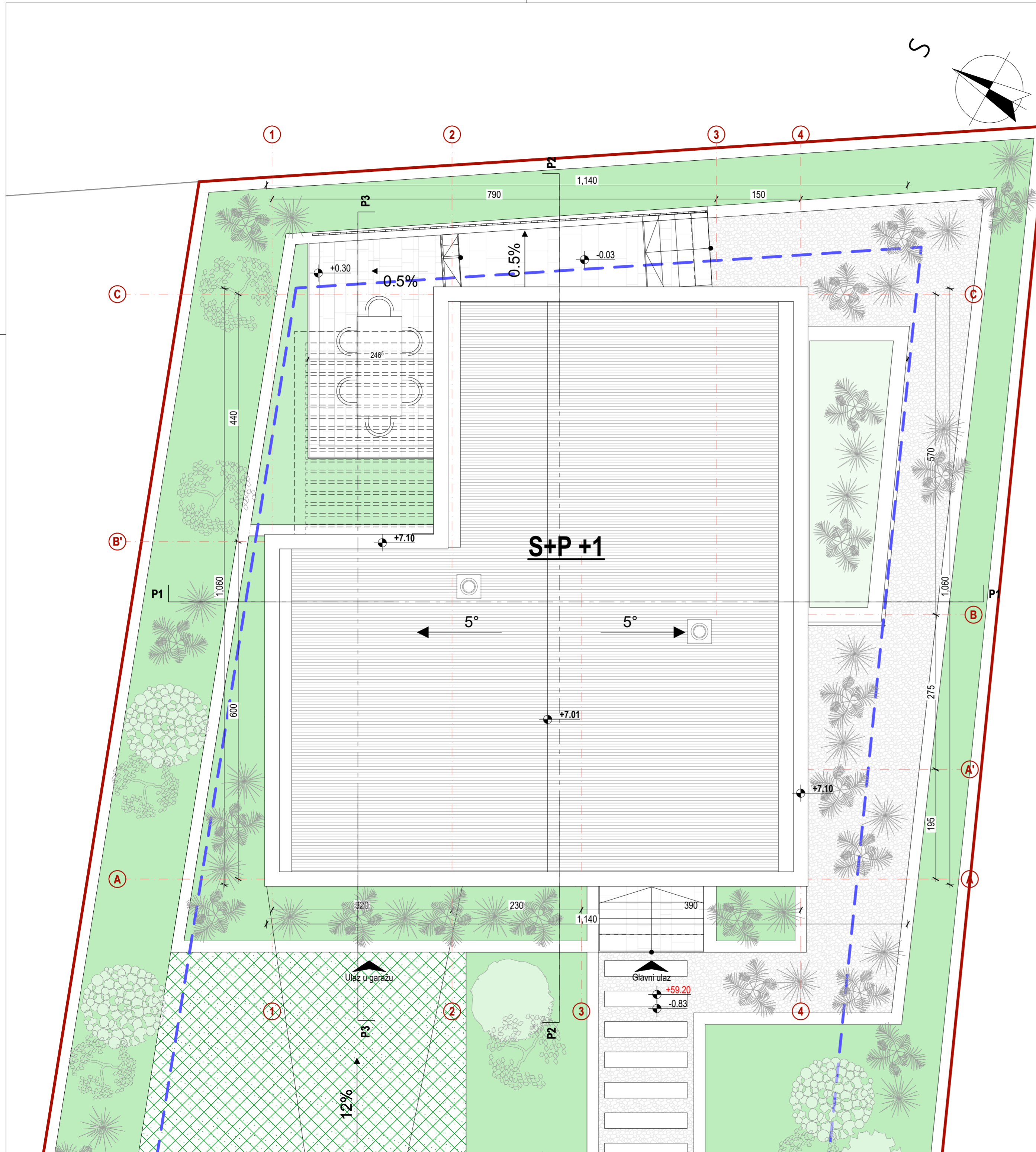
Legenda simbola		
	trava	
	parket	
	±0.00 relativna kota konstrukcije	
	granica urbanističke parcele	
	šljunak	
	keramičke granitne pločice	
	TR limeni krov	
	postojeća betonska ograda	
	keramičke granitne pločice u toaletima	
	građevinska linija	

Napomene:

- Sve kote su date u centimetrima (dužinske) i metrima (visinske), a površine u m².
- Kod zidova nije kotirana njihova obrada.
- Sve mjere za izradu vrata, prozora provjerili na licu mjesta.
- Površine prostorija su računane bez oduzimanja slojeva zidova.

Pregled bruto i neto površina objekta	
Ukupna bruto površina objekta	283.04 m ²
Ukupna neto površina objekta	239.26 m ²
Ukupna bruto površina nadzemnih etaža	193.01 m ²
Ukupna neto površina nadzemnih etaža	166.65 m ²
Ukupna bruto površina podzemnih etaža	90.03 m ²
Ukupna neto površina podzemnih etaža	72.61 m ²
Ukupna bruto površina etaže	87.87 m ²
Ukupna neto površina etaže	74.48 m ²

 Adresa: Mostkovska 11150 81000 Podgorica, Crna Gora Mob: +38269746284 Email: info@a12project.com Web: www.a12project.com	Projektant: A12 project d.o.o. Podgorica, Crna Gora	Investitor: Vuk Lakićević Podgorica
	Objekat: Individualni stambeni objekat	Lokacija: Urbanistička parcela broj 181, zona "A" DUP "Zlatica B", (katastarska parcela 2875/2 KO Dojani, Opština Podgorica)
Glavni inženjer: Slobodan Petrović, spec.sci.arh. UPI 101/2175-46/2	Vrsta tehničke dokumentacije: IDEJNO RJEŠENJE	Oznaka projekta: 18/22
Odgovorni inženjer: Slobodan Petrović, spec.sci.arh. UPI 101/2175-46/2	Dio tehničke dokumentacije: ARHITEKTURA	Razmjera: 1:100
Saradnik/di: Danijela Mijajlović, spec.sci.arh. Aleksandra Boljević, spec.sci.arh. Milica Purić, spec.sci.arh. Ivan Đurišić, spec.sci.arh. Luka Papan, spec.sci.arh. Milica Laković, spec.sci.arh.	Prilog: Osnova 1. sprata	Br. priloga: 2.8
Datum izrade i M.P. 19-Aug-22	Datum revizije i M.P.	



Legenda simbola					
	trava		raster ploče		šjunak
	parket		keramičke granitne pločice		keramičke granitne pločice u toaletima
	±0.00 relativna kota konstrukcije		TR limeni krov		postojeća betonska ograda
	granica urbanističke parcele		građevinska linija		asfalt

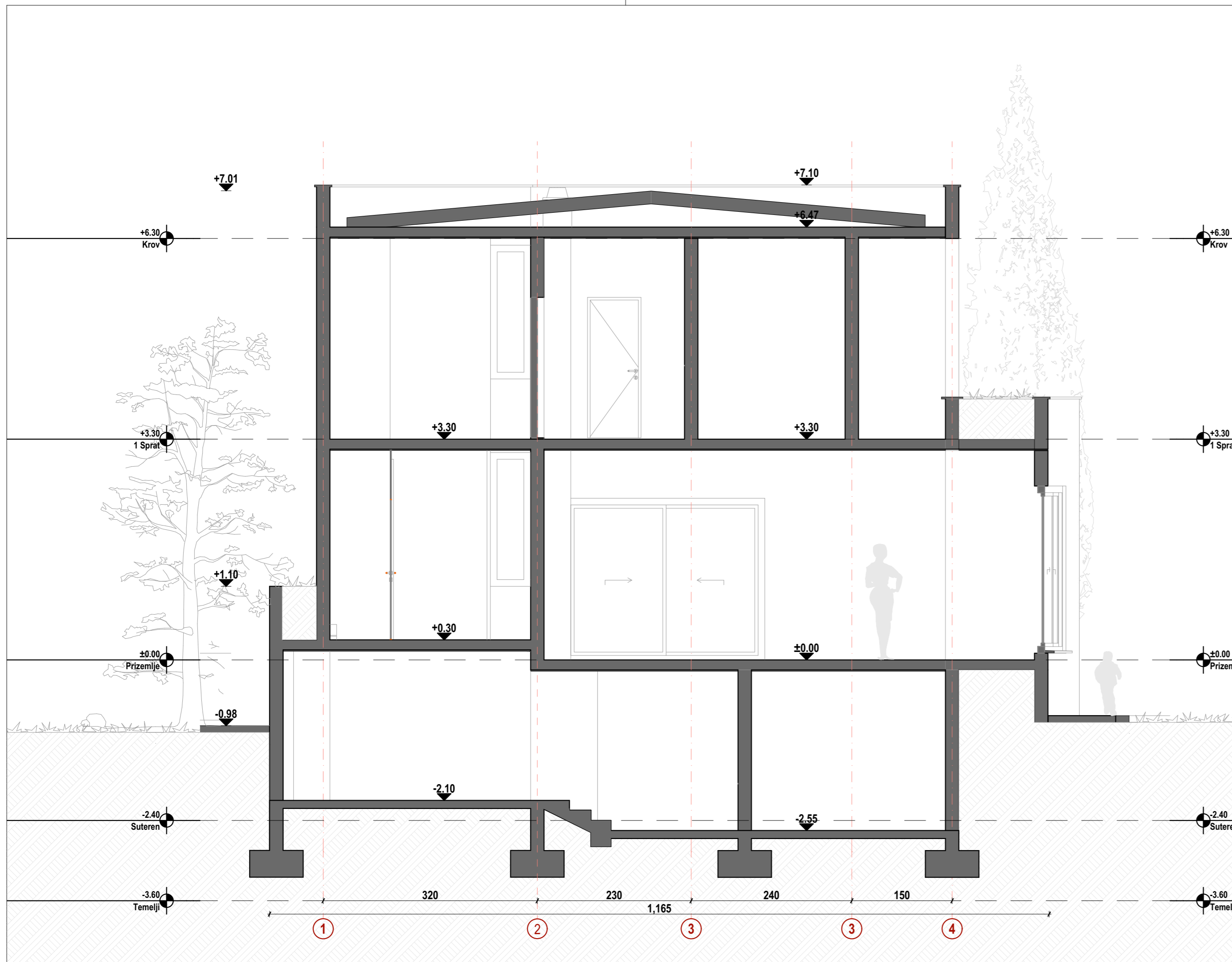
Napomene:


- Sve kote su date u centimetrima (dužinske) i metrima (visinske), a površine u m².
- Kod zidova nije kotirana njihova obrada.
- Sve mjere za izradu vrata, prozora provjeriti na licu mjesta.
- Površine prostorija su računate bez oduzimanja slojeva zidova.

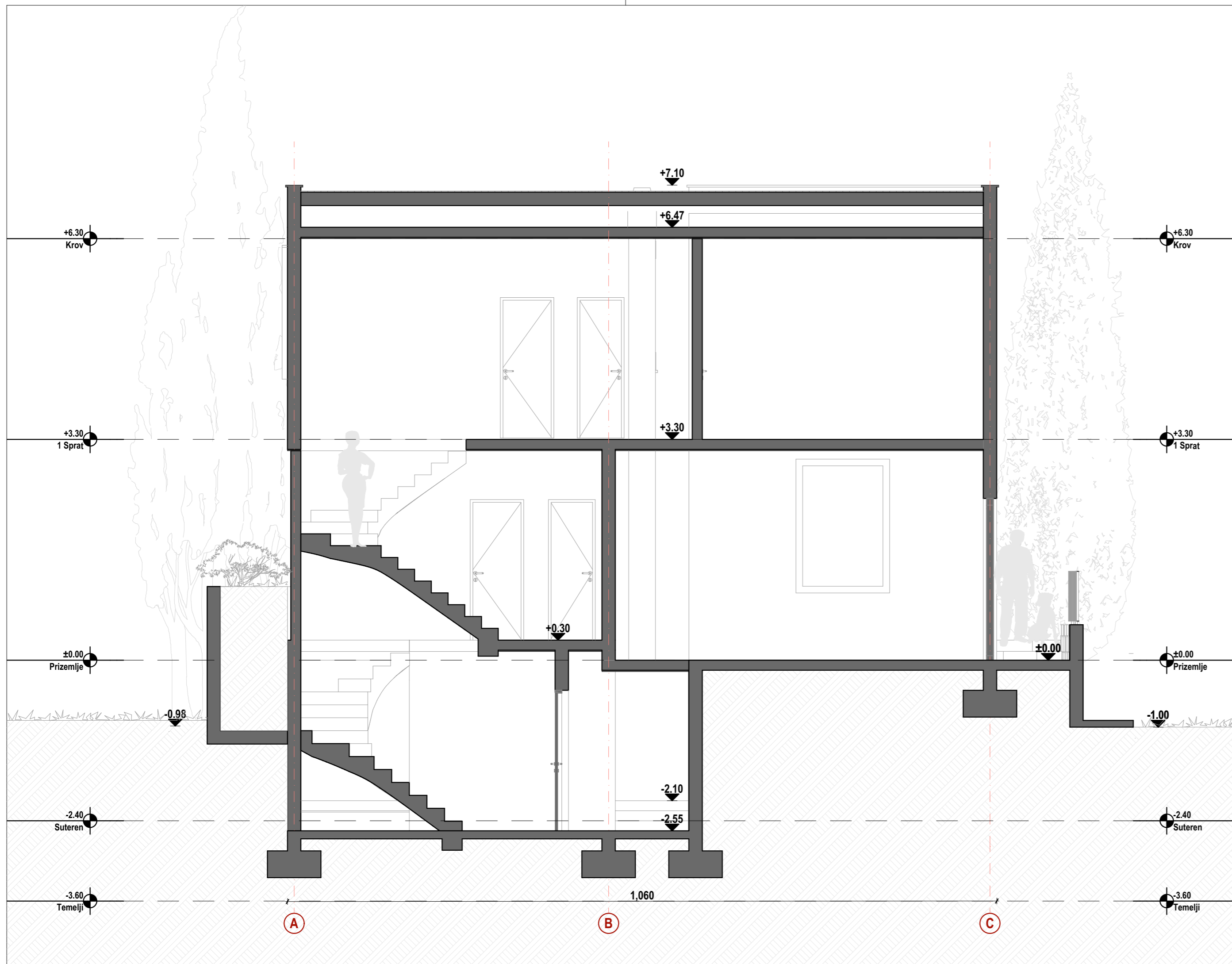
Pregled bruto i neto površina objekta

Ukupna bruto površina objekta	283.04 m ²
Ukupna neto površina objekta	239.26 m ²

 Adresa: Mostovska 11150 81000 Podgorica, Crna Gora Mob: +38269746284 Email: info@a12project.com Web: www.a12project.com	Projektant: A12 project d.o.o. Podgorica, Crna Gora	Investitor: Vuk Lakićević Podgorica
	Objekat: Individualni stambeni objekat	Lokacija: Urbanistička parcela broj 181, zona "A" DUP "Zlatica B", (katastarska parcela 2875/2 KO Dojani, Opština Podgorica)
Glavni inženjer: Slobodan Petrović, spec.sci.arh. UPI 101/2175-46/2	Vrsta tehničke dokumentacije: IDEJNO RJEŠENJE	Oznaka projekta: 18/22
Odgovorni inženjer: Slobodan Petrović, spec.sci.arh. UPI 101/2175-46/2	Dio tehničke dokumentacije: ARHITEKTURA	Razmjera: 1:100
Saradnik/ci: Danijela Mijajlović, spec.sci.arh. Aleksandra Boljević, spec.sci.arh. Milica Purić, spec.sci.arh. Ivan Đurišić, spec.sci.arh. Luka Papan, spec.sci.arh. Milica Laković, spec.sci.arh.	Prilog: Osnova krovnje ravni	Br. priloga: 2.9
Datum izrade i M.P 19-Aug-22	Datum revizije i M.P	
Br. strane: 9		



Napomene:			
<ul style="list-style-type: none"> - Sve kote su date u centimetrima (dužinske) i metrima (visinske), a površine u m². - Kod zidova nije kotirana njihova obrada. - Sve mjere za izradu vrata, prozora provjeriti na licu mjesta. - Površine prostorija su računane bez oduzimanja slojeva zidova. 			
Pregled bruto i neto površina objekta			
Ukupna bruto površina objekta		283.04 m ²	
Ukupna neto površina objekta		239.26 m ²	
 Adresa: Moskovska 111/50 81000 Podgorica, Crna Gora Mob: +38269746284 Email: info@a12project.com Web: www.a12project.com		Projektant: A12 project d.o.o. Podgorica, Crna Gora	
		Investitor: Vuk Lakićević Podgorica	
Objekat: Individualni stambeni objekat		Lokacija: Urbanistička parcela broj 181, zona "A" DUP "Zlatica B", (katastarska parcela 2875/2 KO Doljani, Opština Podgorica)	
Glavni inženjer: Slobodan Petrović, spec.sci.arh. UPI 101/2175-46/2		Vrsta tehničke dokumentacije: IDEJNO RJEŠENJE	Oznaka projekta: 18/22
Odgovorni inženjer: Slobodan Petrović, spec.sci.arh. UPI 101/2175-46/2		Dio tehničke dokumentacije: ARHITEKTURA	Razmjera: 1:100
Saradnik/ci: Danijela Mijajlović, spec.sci.arh. Aleksandra Boljević, spec.sci.arh. Milica Purić, spec.sci.arh. Ivan Đurišić, spec.sci.arh. Luka Papan, spec.sci.arh. Milica Laković, spec.sci.arh.		Prilog: Presjek P1	Br. priloga: 2.10
Datum izrade i M.P. 19-Aug-22		Datum revizije i M.P.	
Br. strane: 10			




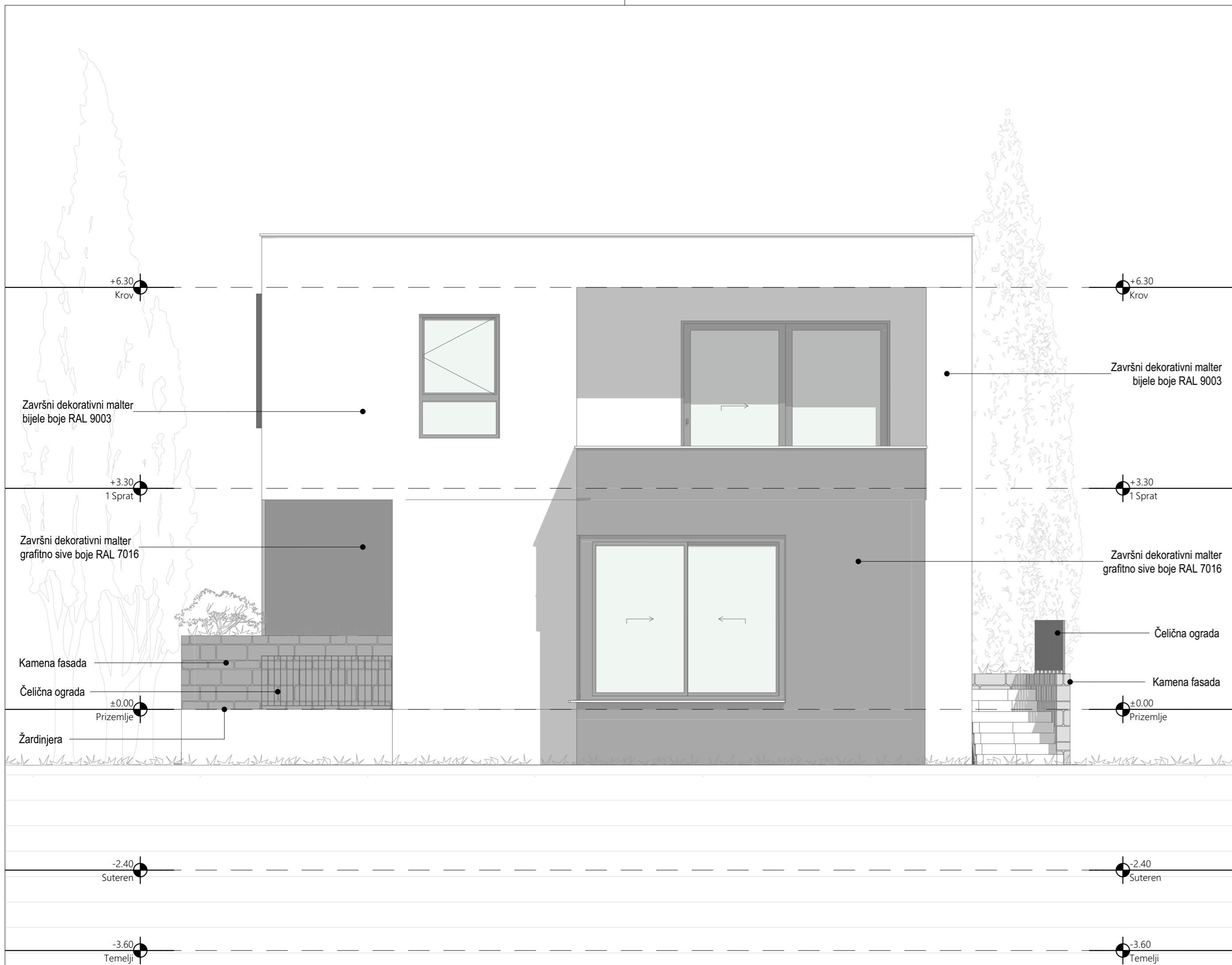
Napomene:

- Sve kote su date u centimetrima (dužinske) i metrima (visinske), a površine u m².
- Kod zidova nije kotirana njihova obrada.
- Sve mjere za izradu vrata, prozora provjeriti na licu mjesta.
- Površine prostorija su računate bez oduzimanja slojeva zidova.

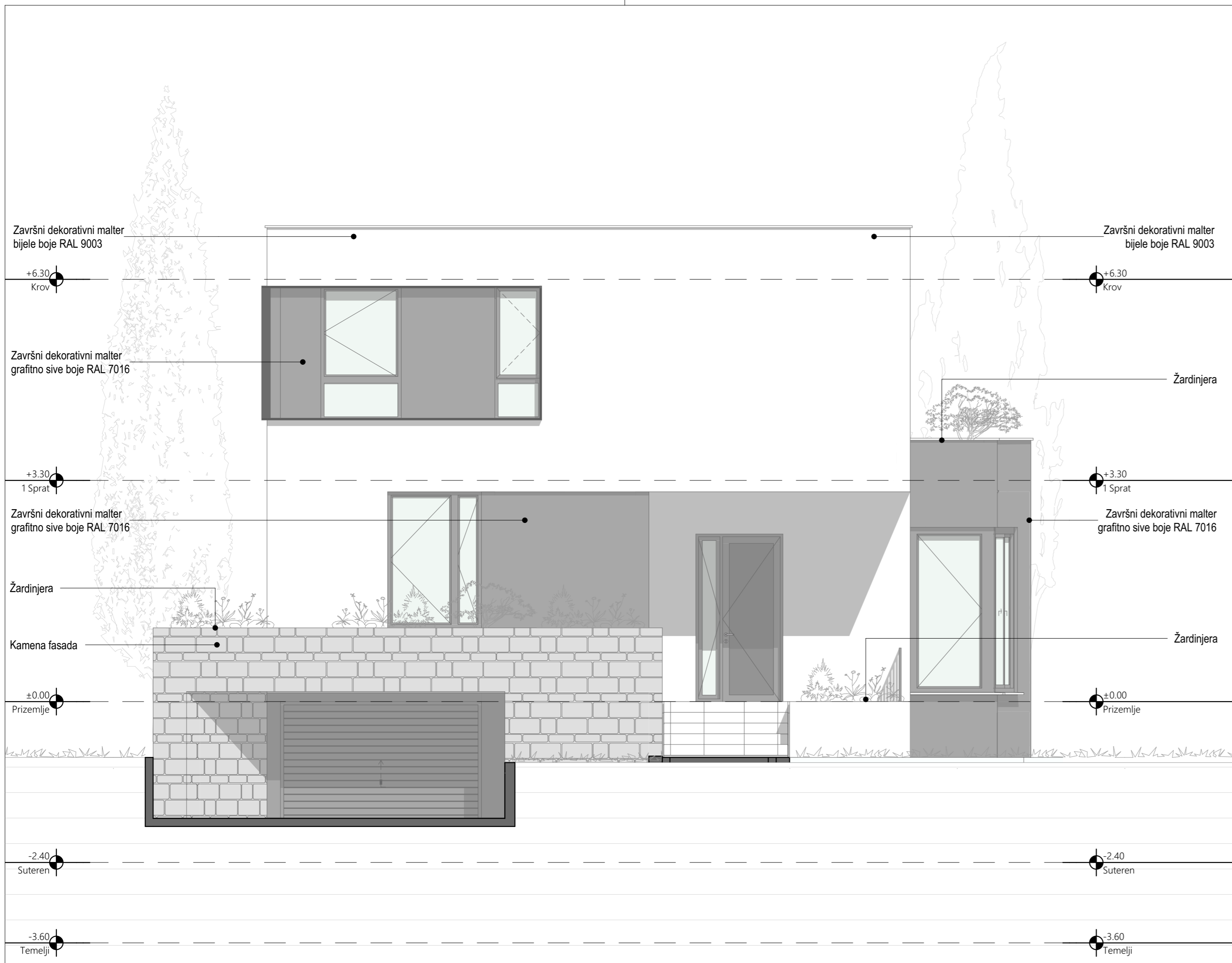
Pregled bruto i neto površina objekta


Ukupna bruto površina objekta	283.04 m ²
Ukupna neto površina objekta	239.26 m ²

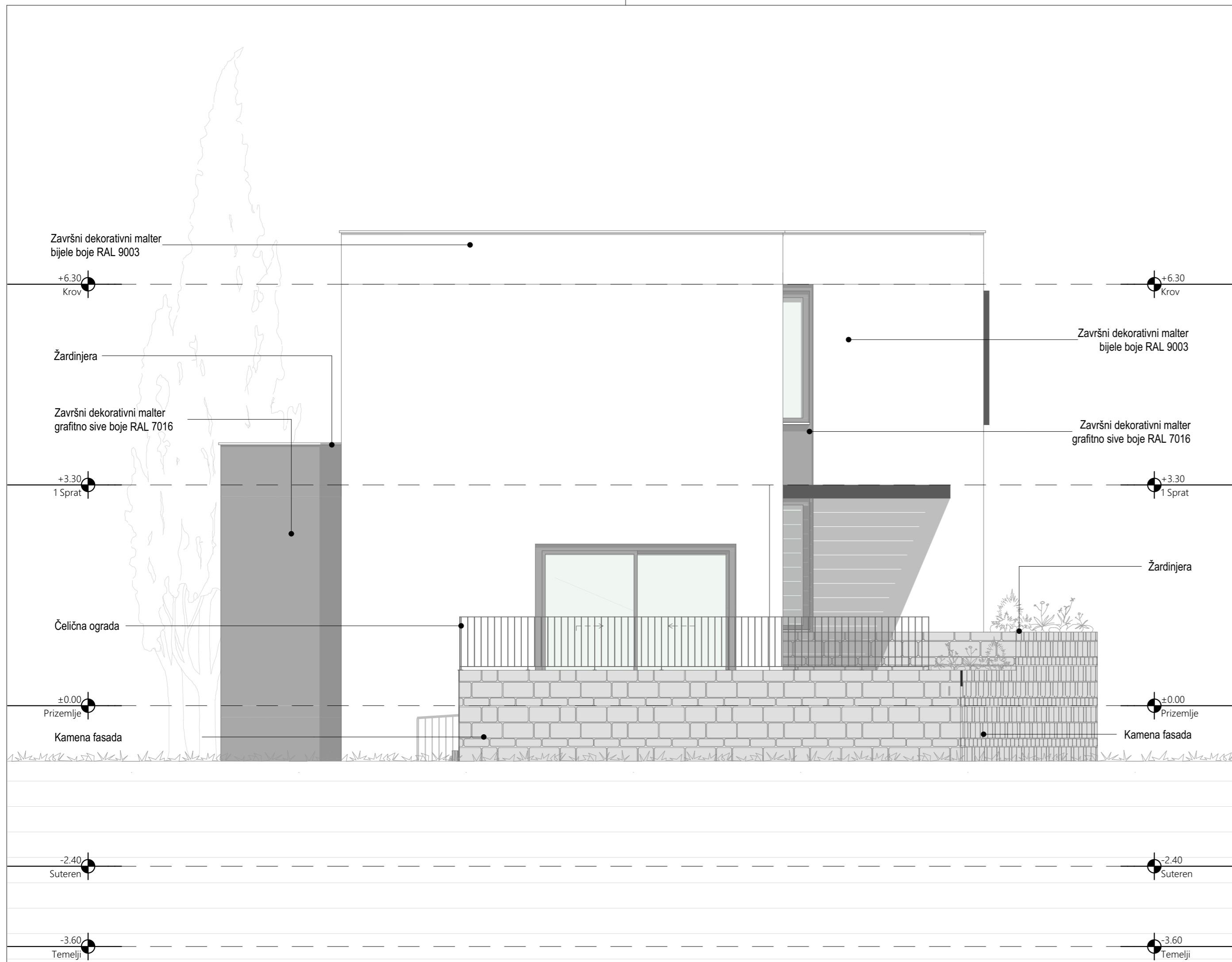
 Adresa: Moskovska 111/50 81000 Podgorica, Crna Gora Mob: +38269746284 Email: info@a12project.com Web: www.a12project.com	Projektant: A12 project d.o.o. Podgorica, Crna Gora	Investitor: Vuk Lakićević Podgorica
	Objekat: Individualni stambeni objekat	Lokacija: Urbanistička parcela broj 181, zona "A" DUP "Zlatica B", (katastarska parcela 2875/2 KO Doljani, Opština Podgorica)
Glavni inženjer: Slobodan Petrović, spec.sci.arh. UPI 101/2175-46/2	Vrsta tehničke dokumentacije: IDEJNO RJEŠENJE	Oznaka projekta: 18/22
Odgovorni inženjer: Slobodan Petrović, spec.sci.arh. UPI 101/2175-46/2	Dio tehničke dokumentacije: ARHITEKTURA	Razmjera: 1:100
Saradnik/ci: Danijela Mijajlović, spec.sci.arh. Aleksandra Boljević, spec.sci.arh. Milica Purić, spec.sci.arh. Ivan Đurišić, spec.sci.arh. Luka Papan, spec.sci.arh. Milica Laković, spec.sci.arh.	Prilog: Presjek P2	Br. priloga: 2.11
Datum izrade i M.P 19-Aug-22	Datum revizije i M.P	Br. strane: 11



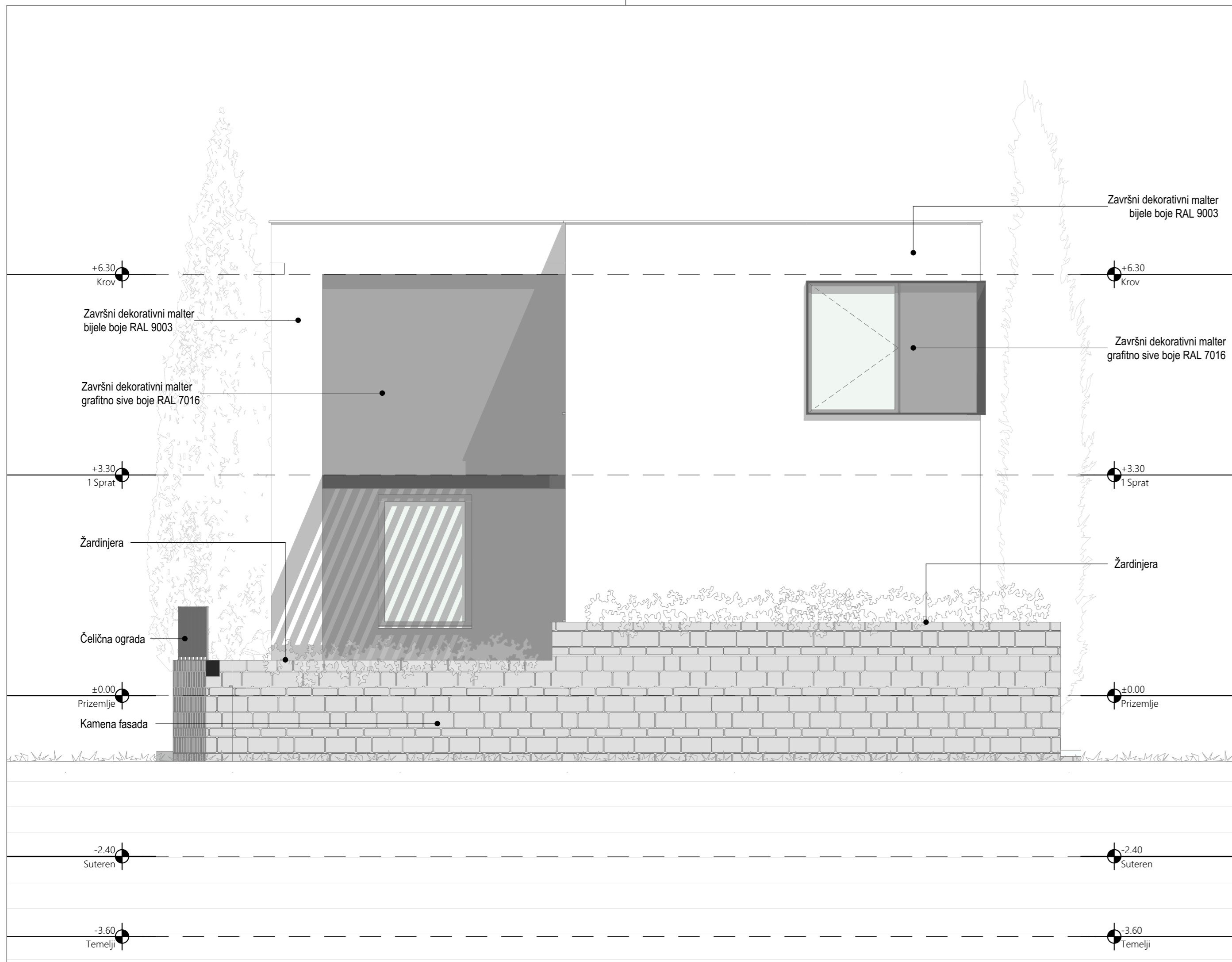
Napomene:				
<ul style="list-style-type: none"> - Sve kote su date u centimetrima (dužinske) i metrima (visinske), a površine u m². - Kod zidova nije kotirana njihova obrada. - Sve mjere za izradu vrata, prozora provjeriti na licu mjesta. - Površine prostorija su računate bez oduzimanja slojeva zidova. 				
Pregled bruto i neto površina objekta				
Ukupna bruto površina objekta		283.04 m ²		
Ukupna neto površina objekta		239.26 m ²		
 Adresa: Moskovska 111/50 81000 Podgorica, Crna Gora Mob: +38269746284 Email: info@a12project.com Web: www.a12project.com		Projektant: A12 project d.o.o. Podgorica, Crna Gora		
Objekat:		Investitor:		
Individualni stambeni objekat		Vuk Lakićević Podgorica		
Lokacija:		Urbanistička parcela broj 181, zona "A" DUP "Zlatica B", (katastarska parcela 2875/2 KO Doljani, Opština Podgorica)		
Glavni inženjer:		Vrsta tehničke dokumentacije:	Oznaka projekta:	
Slobodan Petrović, spec.sci.arh. UPI 101/2175-46/2		IDEJNO RJEŠENJE	18/22	
Odgovorni inženjer:		Dio tehničke dokumentacije:	Razmjera:	
Slobodan Petrović, spec.sci.arh. UPI 101/2175-46/2		ARHITEKTURA	1:100	
Saradnik/ci:		Prilog:	Br. priloga: Br. strane:	
Danijela Mijajlović, spec.sci.arh. Aleksandra Boljević, spec.sci.arh. Milica Purić, spec.sci.arh. Ivan Đurišić, spec.sci.arh. Luka Papan, spec.sci.arh. Milica Laković, spec.sci.arh.		Jugo-istočna fasada	2.12	12
Datum izrade i M.P.		Datum revizije i M.P.		
19-Aug-22				



Napomene:			
<ul style="list-style-type: none"> - Sve kote su date u centimetrima (dužinske) i metrima (visinske), a površine u m². - Kod zidova nije kotirana njihova obrada. - Sve mjere za izradu vrata, prozora provjeriti na licu mjesta. - Površine prostorija su računane bez oduzimanja slojeva zidova. 			
Pregled bruto i neto površina objekta			
Ukupna bruto površina objekta		283.04 m ²	
Ukupna neto površina objekta		239.26 m ²	
 Adresa: Moskovska 111/50 81000 Podgorica, Crna Gora Mob: +38269746284 Email: info@a12project.com Web: www.a12project.com		Projektant: A12 project d.o.o. Podgorica, Crna Gora	Investitor: Vuk Lakićević Podgorica
Objekat: Individualni stambeni objekat		Lokacija: Urbanistička parcela broj 181, zona "A" DUP "Zlatica B", (katastarska parcela 2875/2 KO Doljani, Opština Podgorica)	
Glavni inženjer: Slobodan Petrović, spec.sci.arh. UPI 101/2175-46/2		Vrsta tehničke dokumentacije: IDEJNO RJEŠENJE	Oznaka projekta: 18/22
Odgovorni inženjer: Slobodan Petrović, spec.sci.arh. UPI 101/2175-46/2		Dio tehničke dokumentacije: ARHITEKTURA	Razmjera: 1:100
Saradnik/ci: Danijela Mijajlović, spec.sci.arh. Aleksandra Boljević, spec.sci.arh. Milica Purić, spec.sci.arh. Ivan Đurišić, spec.sci.arh. Luka Papan, spec.sci.arh. Milica Laković, spec.sci.arh.		Prilog: Jugo-zapadna fasada	Br. priloga: 2.13
Datum izrade i M.P. 19-Aug-22		Datum revizije i M.P.	



Napomene:				
<ul style="list-style-type: none"> - Sve kote su date u centrimetrima (dužinske) i metrima (visinske), a površine u m². - Kod zidova nije kotirana njihova obrada. - Sve mjere za izradu vrata, prozora provjeriti na licu mjesta. - Površine prostorija su računane bez oduzimanja slojeva zidova. 				
Pregled bruto i neto površina objekta				
Ukupna bruto površina objekta		283.04 m ²		
Ukupna neto površina objekta		239.26 m ²		
 Adresa: Moskovska 111/50 81000 Podgorica, Crna Gora Mob: +38269746284 Email: info@a12project.com Web: www.a12project.com		Projektant: A12 project d.o.o. Podgorica, Crna Gora	Investitor: Vuk Lakićević Podgorica	
Objekat: Individualni stambeni objekat		Lokacija: Urbanistička parcela broj 181, zona "A" DUP "Zlatica B", (katastarska parcela 2875/2 KO Doljani, Opština Podgorica)		
Glavni inženjer: Slobodan Petrović, spec.sci.arh. UPI 101/2175-46/2		Vrsta tehničke dokumentacije: IDEJNO RJEŠENJE	Oznaka projekta: 18/22	
Odgovorni inženjer: Slobodan Petrović, spec.sci.arh. UPI 101/2175-46/2		Dio tehničke dokumentacije: ARHITEKTURA	Razmjera: 1:100	
Saradnik/ci: Danijela Mijajlović, spec.sci.arh. Aleksandra Boljević, spec.sci.arh. Milica Purić, spec.sci.arh. Ivan Đurišić, spec.sci.arh. Luka Papan, spec.sci.arh. Milica Laković, spec.sci.arh.		Prilog: Sjevero-istočna fasada	Br. priloga: 2.14	Br. strane: 14
Datum izrade i M.P. 19-Aug-22		Datum revizije i M.P.		



Napomene:				
<ul style="list-style-type: none"> - Sve kote su date u centrimetrima (dužinske) i metrima (visinske), a površine u m². - Kod zidova nije kotirana njihova obrada. - Sve mjere za izradu vrata, prozora provjeriti na licu mjesta. - Površine prostorija su računate bez oduzimanja slojeva zidova. 				
Pregled bruto i neto površina objekta				
Ukupna bruto površina objekta		283.04 m ²		
Ukupna neto površina objekta		239.26 m ²		
		Projektant: A12 project d.o.o. Podgorica, Crna Gora	Investitor: Vuk Lakićević Podgorica	
Objekat: Individualni stambeni objekat		Lokacija: Urbanistička parcela broj 181, zona "A" DUP "Zlatica B", (katastarska parcela 2875/2 KO Doljani, Opština Podgorica)		
Glavni inženjer: Slobodan Petrović, spec.sci.arh. UPI 101/2175-46/2		Vrsta tehničke dokumentacije: IDEJNO RJEŠENJE	Oznaka projekta: 18/22	
Odgovorni inženjer: Slobodan Petrović, spec.sci.arh. UPI 101/2175-46/2		Dio tehničke dokumentacije: ARHITEKTURA	Razmjera: 1:100	
Saradnik/ci: Danijela Mijajlović, spec.sci.arh. Aleksandra Boljević, spec.sci.arh. Milica Purić, spec.sci.arh. Ivan Đurišić, spec.sci.arh. Luka Papan, spec.sci.arh. Milica Laković, spec.sci.arh.		Prilog: Sjevero-zapadna fasada	Br. priloga: 2.15	Br. strane: 15
Datum izrade i M.P 19-Aug-22		Datum revizije i M.P		



A12 project d.o.o.

Address: Moskovska 111/50 Podgorica Montenegro
Mob: +38269746284
Email: info@a12project.com
Web: www.a12project.com

Individualni stambeni objekat

Podgorica

Trodimenzijski prikaz

Investitor:
Vuk Lakićević Podgorica

Projektant:
Slobodan Petrović, spec.sci.arh. UPI 101/2175-46/2

Datum:
19-Aug-22



A12
project

A12
project

A12 project d.o.o.

Address: Moskovska 111/50 Podgorica Montenegro
Mob: +38269746284
Email: info@a12project.com
Web: www.a12project.com

Individualni stambeni objekat


Podgorica

Trodimenzionalni prikaz

Investitor:
Vuk Lakićević Podgorica

Projektant:
Slobodan Petrović, spec.sci.arh. UPI 101/2175-46/2

Datum:
19-Aug-22



A12 project d.o.o.

Address: Moskovska 111/50 Podgorica Montenegro
Mob: +38269746284
Email: info@a12project.com
Web: www.a12project.com

Individualni stambeni objekat

Podgorica

Trodimenzionalni prikaz

Investitor:
Vuk Lakićević Podgorica

Projektant:
Slobodan Petrović, spec.sci.arh. UPI 101/2175-46/2

Datum:

19-Aug-22



A12 project d.o.o.

Address: Moskovska 111/50 Podgorica Montenegro
Mob: +38269746284
Email: info@a12project.com
Web: www.a12project.com

Individualni stambeni objekat

Podgorica

Trodimenzijski prikaz

Investitor:
Vuk Lakićević Podgorica

Projektant:
Slobodan Petrović, spec.sci.arh. UPI 101/2175-46/2

Datum:
19-Aug-22



A12 project d.o.o.

Address: Moskovska 111/50 Podgorica Montenegro
Mob: +38269746284
Email: info@a12project.com
Web: www.a12project.com

Individualni stambeni objekat

Podgorica

Trodimenzionalni prikaz

Investitor:
Vuk Lakićević Podgorica

Projektant:
Slobodan Petrović, spec.sci.arh. UPI 101/2175-46/2

Datum:

19-Aug-22



A12 project d.o.o.

Address: Moskovska 111/50 Podgorica Montenegro
Mob: +38269746284
Email: info@a12project.com
Web: www.a12project.com

Individualni stambeni objekat

Podgorica

Trodimenzionalni prikaz

Investitor:
Vuk Lakićević Podgorica

Projektant:
Slobodan Petrović, spec.sci.arh. UPI 101/2175-46/2

Datum:

19-Aug-22





A12 project d.o.o.

Address: Moskovska 111/50 Podgorica Montenegro
Mob: +38269746284
Email: info@a12project.com
Web: www.a12project.com

Individualni stambeni objekat

Podgorica

Trodimenzijski prikaz

Investitor:
Vuk Lakićević Podgorica

Projektant:
Slobodan Petrović, spec.sci.arh. UPI 101/2175-46/2

Datum:

19-Aug-22



A12 project d.o.o.

Address: Moskovska 111/50 Podgorica Montenegro
Mob: +38269746284
Email: info@a12project.com
Web: www.a12project.com

Individualni stambeni objekat

Podgorica

Trodimenzionalni prikaz

Investitor:
Vuk Lakićević Podgorica

Projektant:
Slobodan Petrović, spec.sci.arh. UPI 101/2175-46/2

Datum:
19-Aug-22