

elektronski potpis projektanta	elektronski potpis revidenta
--------------------------------	------------------------------

INVESTITOR¹

STANJEVIĆ VLADIMIR

OBJEKAT²

STAMBENI OBJEKAT

LOKACIJA³

**k.p. 1739/8 KO Beri, PUP Glavnog grada
Podgorica**

VRSTA TEHNIČKE
DOKUMENTACIJE⁴

IDEJNO ARHITEKTONSKO RJEŠENJE

PROJEKTANT⁵

ARHILINE doo Nikšić, Rudo Polje bb, Nikšić

ODGOVORNO LICE⁶

Nikčević Veselin, dipl.ing.arh.

GLAVNI INŽENJER⁷

Nikčević Veselin, dipl.ing.arh.

¹ Naziv/ime investitora

² Naziv projektovanog objekta

³ Mjesto građenja, planski dokument, urbanistička parcela, katastarska parcela

⁴ Idejno rješenje, idejni projekat, glavni projekat odnosno projekat izvedenog objekta projekat (ako je u pitanju naslovna strana cjelokupne tehničke dokumentacije)

⁵ Naziv privrednog društva, pravnog lica odnosno preduzetnika koji je izradio tehničku dokumentaciju

⁶ Ime odgovornog lica u privrednom društvu, pravnom licu odnosno ime i prezime preduzetnika

⁷ Ime i prezime glavnog inženjera.

SADRŽAJ

IDEJNOG ARHITEKTONSKOG RJEŠENJA

D1. OPŠTA DOKUMENTACIJA

- UGOVOR O IZRADI PROJEKTNE DOKUMENTACIJE
- RJEŠENJE O REGISTRACIJI PREDUZEĆA ZA PROJEKTOVANJE-LICENCA
- RJEŠENJE O IMENOVANJU GLAVNOG INŽENJERA
- IZJAVA GLAVNOG INŽENJERA

D2. URBANISTIČKO – TEHNIČKI USLOVI

D3. PROJEKTNİ ZADATAK

D4. TEKSTUALNA DOKUMENTACIJA

1. Tehnički opis

D5. GRAFIČKA DOKUMENTACIJA

1. ŠIRA SITUACIJA
2. GEODETSKA PODLOGA
3. SITUACIJA
4. OSNOVA TEMELJA
5. OSNOVA PRIZEMLJA
6. OSNOVA POTKROVLJA
7. OSNOVA KROVNE KONSTRUKCIJE
8. OSNOVA KROVNIH RAVNI
9. PRESJECI
10. FASADE 1
11. FASADE 2
12. 3D IZGLEDI

D1. OPŠTA DOKUMENTACIJA

UGOVOR O IZRADI PROJEKTNE DOKUMENTACIJE

Zaključen dana 15/05/2023 između,

Naručioca: STANJEVIĆ VLADIMIR iz Podgorice, (u daljem tekstu: Naručilac);

Projektanta: ARHILINE doo Nikšić, ad. Rudo Polje bb Nikšić, koga zastupa direktor Veselin Nikčević (u daljem tekstu: Projektant);

Član 1.

Naručilac ustupa, a Projektant se obavezuje da za naručioca izvrši usluge izrade projektne dokumentacije za izgradnju stambenog objekta. Predmet ovog ugovora je idejno arhitektonsko rješenje I glavni projekat.

Član 2.

Projektna dokumentacija će biti izrađena u skladu sa projektnim zadatkom, urbanističko – tehničkim uslovima, propisima i državnim standardima.

Član 3.

Rok za izradu projektne iznosi 15 dana za izradu idejno rješenja i 30 dana za izradu glavnog projekta.

Član 4.

Ugovorne strane su se sporazumjele da se vrijednost radova iz člana 1. Ugovora, obračuna po ukupnoj bruto površini objekta prema dogovorenoj jediničnoj cijeni. Ugovorom je obuhvaćena izrada i predaja Naručiocu 2 (dva) štampana kompleta tehničke dokumentacije i 1 (jedan) u digitalnoj formi.

Član 5.

Naručilac se obavezuje da pregleda urađenu projektnu dokumentaciju i o eventualnim njenim nedostacima bez odlaganja obavijesti Projektanta. Projektant je dužan da postupi po primjedbama Naručioca i otkloni eventualne nedostatke projektne dokumentacije.


Član 6.

U slučaju spora po ovom Ugovoru stranke potpisnice priznaju nadležnost Suda u Nikšiću, ukoliko prethodno ne mogu sporazumno da riješe spor.


Član 7.

Ugovor je sačinjen u 4 (četiri) istovjetna primjerka, od kojih po 2 (dva) za svaku ugovornu stranu.

PROJEKTANT:
ARHILINE doo Nikšić



NARUČILAC:
STANJEVIĆ VLADIMIR





Dokument o registraciji

Izmjene: Statut, Osnivač, Izvršni direktor i Ovlašćeni zastupnik

Registarski broj 5 - 0693166 / 003

Datum registracije: 29.04.2014.

PIB: 02986663

Datum promjene podataka: 07.09.2020.

"ARHILINE" DRUŠTVO ZA PROJEKTOVANJE I INŽENJERING D.O.O. NIKŠIĆ

Broj važeće registracije: /003

Skraćeni naziv: ARHILINE
Telefon:
eMail:
Web adresa:
Datum zaključivanja ugovora: 28.04.2014.
Datum donošenja Statuta: 28.04.2014. Datum promjene Statuta: 01.09.2020.
Adresa glavnog mjesta poslovanja: RUDO POLJE BB. NIKŠIĆ
Adresa za prijem službene pošte: RUDO POLJE BB. NIKŠIĆ
Adresa sjedišta: RUDO POLJE BB. NIKŠIĆ
Pretežna djelatnost: 4110 Razrada građevinskih projekata
Obavljanje spoljno-trgovinskog poslovanja: NE
Oblik svojine: Bez oznake svojine
Porijeklo kapitala: Domaći
Upisani kapital: 1,00Euro (Novčani 1,00Euro, nenovčani 0,00Euro)

OSNIVAČI:

VESELIN NIKČEVIĆ - JBMG/Broj Pasoša zaštićeni zakonom

Uloga: Osnivač

Udio: 100% Adresa: Lični podatak zaštićen zakonom

LICA U DRUŠTVU:

VESELIN NIKČEVIĆ - JMBG/Broj Pasoša zaštićen zakonom

Adresa: Lični podatak zaštićen zakonom

Uloga: Izvršni direktor

Ovlašćenja u prometu: Neograničeno ()

Ovlašćen da djeluje: POJEDINAČNO ()

VESELIN NIKČEVIĆ - JMBG/Broj Pasoša zaštićen zakonom

Adresa: Lični podatak zaštićen zakonom

Uloga: Ovlašćeni zastupnik

Ovlašćenja u prometu: Neograničeno ()

Ovlašćen da djeluje: POJEDINAČNO ()



Crna Gora

Ministarstvo održivog razvoja i turizma

Direktorat za inspekcijski nadzor i licenciranje

Direkcija za licence, registar i drugostepeni postupak

Adresa: IV Proleterske brigade broj 19

81000 Podgorica, Crna Gora

tel: +382 20 446 279

fax: +382 41 446 215

www.mrt.gov.me

Broj: UPI 107/7-2561/4

Podgorica, 5.10.2020. godine

Ministarstvo održivog razvoja i turizma, postupajući po zahtjevu privrednog društva DOO "ARHILINE" NIKŠIĆ, PIB: 02986663, broj UPI 107/7-2561/3 od 29.9.2020. godine, za izdavanje licence za projektanta i izvođača radova, na osnovu člana 135 Zakona o planiranju prostora i izgradnji objekata ("Službeni list CG", br. 64/17, 44/18, 63/18, 11/19 i 82/20), člana 14 Uredbe o organizaciji i načinu rada državne uprave ("Službeni list CG", br. 87/18, 02/19, 38/19 i 18/20) i člana 46 Zakona o upravnom postupku ("Službeni list CG", br. 56/14, 20/15, 40/16 i 37/17), donijelo je

RJEŠENJE

Privrednom društvu DOO "ARHILINE" NIKŠIĆ, PIB: 02986663, izdaje se

LICENCA

projektanta i izvođača radova

na period od **pet godina**.

Ovo rješenje zamjenjuje rješenje UPI 107/7-2561/2 od 25.4.2018. godine.

O b r a z l o ž e n j e

Aktom broj UPI 107/7-2561/3 od 29.9.2020. godine, ovom organu obratilo se privredno društvo DOO "ARHILINE" NIKŠIĆ, PIB: 02986663, pretežna djelatnost – 4110 – Razrada građevinskih projekata, sa zahtjevom za izdavanje licence za projektanta i izvođača radova. Uz zahtjev, privredno društvo je priložilo sljedeće dokaze: ugovor o radu sa **Veselinom Nikčevićem, diplomiranim inženjerom arhitekture, smjer arhitektonsko – urbanistički**, od 1.9.2020. godine; rješenje broj UPI 101/2175-172/2 od 2.2.2018. godine, kojim je Veselinu Nikčeviću izdata licenca ovlaštenog inženjera, donijeto od strane Ministarstva održivog razvoja i turizma; rješenje o otkazu ugovora o radu, kojim je prekinut radni odnos sa Dragutinom Miličićem; izvod iz Centralnog registra privrednih subjekata, registarski broj 5-0693166.

Ministarstvo održivog razvoja i turizma razmotrilo je podnijeti zahtjev sa priloženom dokumentacijom i odlučilo kao u dispozitivu rješenja a ovo iz sledećih razloga:

Odredbom člana 122 stav 1 Zakona o planiranju prostora i izgradnji objekata propisano je, u bitnom, da je privredno društvo koje izrađuje tehničku dokumentaciju (projektant), odnosno privredno društvo koje gradi objekat (izvođač radova), dužno da za obavljanje djelatnosti

izrade tehničke dokumentacije, dijela tehničke dokumentacije odnosno građenje ili izvođenje pojedinih vrsta radova na građenju objekata, ima najmanje jednog zaposlenog ovlaštenog inženjera po vrsti projekta koji izrađuje i to za: arhitektonski, građevinski, elektrotehnički i mašinski projekat, odnosno vrsti radova koje izvodi na osnovu tih projekata. Stavom 2 prethodno navedenog člana propisano je da obavljanje pojedinih poslova iz prethodnog stava projektant, odnosno izvođač radova može da obezbijedi na osnovu zaključenog ugovora sa drugim privrednim društvom koje ima zaposlenog ovlaštenog inženjera za određenu vrstu projekta, odnosno radova.

Dalje, članom 137 stav 2 prethodno navedenog zakona propisuje se da se licenca za privredno društvo izdaje za period od pet godina.

Prema članu 5 Pravilnika o načinu i postupku izdavanja, mirovanja licence i načinu vođenja registra licenci ("Službeni list CG", broj 79/17), propisano je da se u postupku izdavanja licence projektanta i izvođača radova provjerava: 1) da li podnosilac zahtjeva u radnom odnosu ima zaposlenog ovlaštenog inženjera; i 2) licenca ovlaštenog inženjera.

Postupajući po predmetnom zahtjevu, Ministarstvo je, na osnovu raspoloživih dokaza, utvrdilo da su ispunjeni uslovi propisani Zakonom i Pravilnikom, i odlučilo kao u dispozitivu rješenja.

UPUTSTVO O PRAVNOJ ZAŠTITI: Protiv ovog rješenja može se pokrenuti upravni spor tužbom kod Upravnog suda, u roku od 20 dana od dana prijema istog.

OVLAŠĆENO SLUŽBENO LICE

Gordana ĐERKOVIĆ



OBNOVA / ZAMENA POLISE:	
POL-00165259	
Tip obnove:	Obnova
Broj ponude:	PON-001179/23

POLISA - RAČUN POL-00201352

Zastupnik:	Tomić Neško, 80-054		
Ugovarač			
Naziv	ARHILINE DOO	MB	02986663
Adresa	RUDO POLJE BB, 81400 NIKŠIĆ_GRAD, Crna Gora	Telefon	
Trajanje:	Godišnje osiguranje		
Period osiguranja	13.01.2023 (12:52) - 13.01.2024 (12:52)	Period obračuna	13.01.2023 - 13.01.2024

Predmet osiguranja: Profesionalna odgovornost projekatana: Osiguranje pokriva odštetne zahtjeve naručioca usluga ili trećih lica, uključujući i direktne finansijske gubitke/štete, koji su posljedica stručne greške osiguranika koji posjeduje licencu projektanta i izvođača radova izdatu od strane Ministarstva održivog razvoja i turizma broj: UPI 107/7-2561/4, i licencu revidenta i stručnog nadzora izdatu od strane Ministarstva održivog razvoja i turizma broj:UPI 072/7-555/2, pri obavljanju djelatnosti: izrade projektne (tehničke) dokumentacije, revizije tehničke dokumentacije i stručnog nadzora nad građenjem objekta, a za koje osiguranik odgovara na osnovu zakona u skladu sa uslovima osiguranja.

Vrsta projektovanja: arhitektonsko
Planirani godišnji prihod:50.000€

Vrsta osiguranja:	Osiguranje od projektantske odgovornosti	Šifra:	1310
-------------------	--	--------	------

Osiguranik

Naziv	ARHILINE DOO	MB	02986663
Adresa	RUDO POLJE BB, 81400 NIKŠIĆ_GRAD, Crna Gora	Telefon	

Suma osiguranja

Uloga	Način ugovaranja	Iznos
Jedinstvena suma osiguranja	Na sumu osiguranja	200.000,00

Franšiza

Franšiza	Odbitna franšiza iznosi 10% od priznate štete ali najmanje 500 EUR
----------	--

Obračun za predmet

Premija	380,00
Popust za jednokratno plaćanje premije	-34,20
Popust za nemanje šteta u poslednje tri godine	-38,00
Ukupna premija bez poreza	307,80
Porez na premiju	27,70
Ukupna premija sa porezom	335,50

Osiguravajuće pokriće važi za područje Crne Gore

Osiguranje je zaključeno bez garantnog roka

Osiguranje je zaključeno u skladu sa Opštim uslovima za osiguranje odgovornosti projekatana koji su usvojeni 24.05.2018.god. (OU-ODPRK-05/18) i koji su sastavni dio ugovora o osiguranju.

Osiguranje je zaključeno u skladu sa Klauzulom za isključenje odgovornosti u slučaju pandemije koja je usvojena dana 23.02.2021. godine (KL-ISKPAND-02/21) i koja je sastavni dio polise osiguranja.

Ukupna isplata odšteta za sve osigurane slučajeve koji se dese u jednoj godini limitirana je iznosom sume osiguranja (godišnji agregat)

UKUPAN OBRAČUN

Ukupna premija bez poreza	307,80
Porez na premiju	27,70
Ukupna premija sa porezom	335,50
Način plaćanja	U cjelosti

Sve međusobne nesporazume stranke će rješavati mirnim putem, a u slučaju spora ugovaraju nadležnost suda u Podgorici.

POLISA: POL-00201352



Na ugovor o osiguranju primjenjuje se Zakon o obligacionim odnosima Crne Gore.

Ugovorne strane su saglasne da ukoliko osiguranik ostvari pravo na naknadu štete, osiguravač ima pravo da dug po toj ili nekoj drugoj polisi odbije od iznosa obračunate štete.

Polisa se smatra računom. Oslobođeni plaćanja PDV-a po članu 27. zakona o PDV-u. Osiguravač zadržava pravo ispravke računске ili neke druge greške učinjene od strane zastupnika. Obaveza osiguravača iz ugovora o osiguranju počinje po isteku 24-og časa dana koji je u ugovoru o osiguranju naveden kao početak osiguranja, ali nikako prije isteka 24-og časa dana kada je Ugovarač osiguranja uplatio ugovorenu premiju u cjelosti ili prvu ratu premije osiguranja, a prestaje 24-og časa onog dana koji je u ugovoru označen kao istek osiguranja.

Na međusobne odnose ugovarača osiguranja/osiguranika i osiguravača koji nijesu definisani ugovorom o osiguranju primjenjuju su odredbe Zakona o obligacionim odnosima.

Potpisom polise ugovarač osiguranja potvrđuje da je primio Uslove zaključenog osiguranja.

Sankcijska klauzula: Osiguravač nije dužan pružiti pokriće, platiti nijednu štetu, niti dati bilo kakvu naknadu, ukoliko bi pružanje takvog pokrića, plaćanje štete ili davanje naknade izložilo osiguravača bilo kakvim sankcijama, zabranama ili ograničenjima po rezolucijama Ujedinjenih nacija ili trgovinskim i/ili ekonomskim sankcijama, zakonima i direktivama bilo koje jurisdikcije koja se primjenjuje na osiguravača.

Ugovarač osiguranja je dužan da plati premiju u cjelosti prilikom zaključenja ugovora o osiguranju.



M.P. Osiguravač:



M.P. Ugovarač osiguranja:
(puno ime i prezime)

Regionalna služba prodaje Centar, NIKŠIĆ, GRAD, 13.01.2023

POLISA: POL-00201352

MINISTARSTVO ODRŽIVOG RAZVOJA I TURIZMA
DIREKTORAT ZA INSPEKCIJSKI NADZOR
I LICENCIRANJE

Direkcija za licenciranje

Broj: UPI 101/2175 – 172/2

Podgorica, 02.02.2018. godine

Ministarstvo održivog razvoja i turizma, rješavajući po zahtjevu NIKČEVIĆ VESELINA, dipl. inženjera arhitekture – odsjek arhitektonsko-urbanistički, iz Nikšića, za izdavanje licence za ovlaštenog inženjera, na osnovu člana 135 st. 1 i 2 Zakona o planiranju prostora i izgradnji objekata ("Službeni list Crne Gore" br. 64/17) i člana 46 stav 1 Zakona o upravnom postupku ("Službeni list Crne Gore" br. 56/14, 20/15, 40/16 i 37/17), donosi

R J E Š E N J E

1. IZDAJE SE NIKČEVIĆ VESELINU, dipl. inženjeru arhitekture – odsjek arhitektonsko-urbanistički, iz Nikšića, LICENCA ovlaštenog inženjera za obavljanje djelatnosti izrade tehničke dokumentacije i građenje objekta.
2. Ova Licenca se izdaje na neodređeno vrijeme.

O b r a z l o ž e n j e

Aktom, br.UPI 101/2175-172/1 od 22.12.2017.godine, NIKČEVIĆ VESELIN, iz Nikšića, dipl.inženjer arhitekture – – odsjek arhitektonsko-urbanistički, iz Nikšića, obratio se ovom ministarstvu zahtjevom za izdavanje licence ovlaštenog inženjera za obavljanje djelatnosti izrade tehničke dokumentacije i građenje objekta.

Uz zahtjev imenovani je ovom ministarstvu dostavio sledeće dokaze:

Diplomu o završenom studiju za sticanje visoke stručne spreme na Arhitektonskom fakultetu u Sarajevu, izdata od strane Univerziteta u Sarajevu, Arhitektonski fakultet u Sarajevu, broj 3736/96-AU-33/R od 26.12.1996.godine; Ovlašćenje za projektovanje za izradu arhitektonskih projekata za arhitektonske objekte, projekata instalacija vodovoda i kanalizacije, projekata enterijera i projekata uređenja slobodnih prostora, izdato od strane Inženjerske Komore Crne Gore, Registarstki broj: AP 03256 0171 od 31. maja 2006.godine; Spisak projekata za period od 2014.godine i za period od 2006 do 2013.godine, izdat od strane » Arhiline » D.O.O.Nikšić ; Akt Ministarstva pravde, br.05/2-72-756/18/7 od 23.01.2018.godine, kojim je izdato uvjerenje da u kaznenoj evidenciji ne postoje podaci o osuđivanosti za imenovanog; ovjerenu fotokopiju radne knjižice i ovjerenu kopiju lične karte.

Ministarstvo održivog razvoja i turizma, razmotrilo je podnijeti zahtjev pa je odlučilo kao u dispozitivu ovog rješenja, a ovo sa sledećih razloga:

Naime, članom 123 stav 1 Zakona o planiranju prostora i izgradnji objekata («Službeni list Crne Gore» br. 64/17), propisano je da ovlašćeni inženjer može da bude fizičko lice koje obavlja poslove izrade tehničke dokumentacije odnosno građenje

objekta, odgovarajuće struke, sa visokim obrazovanjem, odnosno najmanje kvalifikacijom VII1 podnivoa okvira kvalifikacije i najmanje tri godine radnog iskustva na stručnim poslovima izrade tehničke dokumentacije i građenja objekta.

Članom 3 stav 1 tačka 1 Pravilnika o načinu i postupku izdavanja, mirovanja licence i načinu vođenja registara licenci („Službeni list Crne Gore „ br. 79/17), utvrđene su vrste licenci, a između ostalih i licenca ovlašćenog inženjera koja se izdaje fizičkom, licu za obavljanje djelatnosti izrade tehničke dokumentacije i građenje objekta.

Članom 4 stav1 tač. 1-4. Pravilnika, utvrđeno je da se u postupku izdavanja licence ovlašćenog inženjera, provjerava: 1) identitet podnosioca zahtjeva; 2) da li podnosilac zahtjeva posjeduje visoko obrazovanje, odnosno najmanje kvalifikacije VII1 podnivoa okvira kvalifikacija, odnosno da li je izvršeno priznavanje inostrane obrazovne isprave najmanje kvalifikacije VII1 podnivoa okvira kvalifikacija; 3) da li podnosilac zahtjeva ima najmanje tri godine radnog iskustva na stručnim poslovima izrade tehničke dokumentacije i građenju objekta sa visokim obrazovanjem, odnosno najmanje kvalifikacije VII1 podnivoa okvira kvalifikacije i 4) da li je podnosilac zahtjeva osuđivan za krivično djelo za koje se gonjenje preuzima po službenoj dužnosti.

Stavom 3 istog člana Pravilnika, utvrđeno je da se radno iskustvo u smislu stava 1 tačka 3 ovog člana, smatra radno iskustvo u svojstvu saradnika na izradi tehničke dokumentacije na građenju objekta, odnosno izvođenja pojedinih radova na građenju objekta. Stavom 4 istog člana Pravilnika, utvrđeno je da se izuzetno od stava 3 ovog člana, fizičkom licu koje posjeduje licencu za izradu tehničke dokumentacije i građenje objekata, izdatu po propisima koji su važili do donošenja ovog propisa, radno iskustvo može dokazati na osnovu uvida u dokumentaciju koja je bila osnov za njeno izdavanje.

Članom 137 stav 1 Zakona, propisano je da se licenca za fizičko lice izdaje na neodređeno vrijeme.

Rješavajući po predmetnom zahtjevu, a na osnovu uvida u dostavljene dokaze, ovo ministarstvo nalazi, da su se u konkretnoj pravnoj stvari stekli uslovi za primjenu čl. 123 stav 1 i 135 stav 2 Zakona o planiranju prostora i izgradnji objekata, a u vezi čl 3 stav 1 tač. 1 i čl. 4 Pravilnika o načinu i postupku izdavanja, mirovanja licence i načinu vođenja registara licenci.

Saglasno izloženom, riješeno je kao u dispozitivu ovog rješenja.

PRAVNA POUKA: Protiv ovog rješenja može se pokrenuti upravni spor tužbom kod Upravnog suda Crne u roku od 20 dana od dana prijema istog.

OVLAŠĆENO SLUŽBENO LICE
Nataša Pavićević





INŽENJERSKA KOMORA CRNE GORE

Broj:02-2455

Podgorica, 30.06.2022. godine

Na osnovu čl. 143, čl. 146 stav 1 tačka 2 i čl. 149 stav 1 tačka 1
Zakona o planiranju prostora i izgradnji objekata
(„Službeni list Crne Gore“, br. 64/17, 44/18, 63/18, 11/19, 82/20)
i evidencije Registra članova Inženjerske komore Crne Gore, izdaje se

POTVRDA

o članstvu u Inženjerskoj komori Crne Gore

VESELIN V. NIKČEVIĆ, diplomirani inženjer arhitekture iz Nikšića,
član je Inženjerske komore Crne Gore do **28.06.2023.** godine.

Obradila:
Marija Stjepčević, dipl.inž.arhitekture



GENERALNA SEKRETARKA
Blazenka Dabanović, dipl.pravnica

ARHILINE d.o.o. Nikšić
Rudo Polje bb 81400 Nikšić
PIB 02986663
e-mail arhiline.mne@gmail.com

Na osnovu Statuta društva i Zakona o planiranju prostora i izgradnji objekata (Sl.list CG 64/17), d o n o s i m,

RJEŠENJE

O IMENOVANJU GLAVNOG I ODGOVORNOG INŽENJERA
ZA IZRADU TEHNIČKE DOKUMENTACIJE

OBJEKAT:	STAMBENI OBJEKAT
LOKACIJA:	k.p. 1739/8 KO Beri, PUP Glavnog grada Podgorica
VRSTA I DIO TEHNIČKE DOKUMENTACIJE:	IDEJNO ARHITEKTONSKO RJEŠENJE

ZA GLAVNOG I ODGOVORNOG INŽENJERA TEHNIČKE DOKUMENTACIJE ODREĐUJEM:
-Nikčević Veselin, dipl.ing.arh.

Nikšić, maj 2023 god.

ARHILINE doo Nikšić,
Dir. Veselin Nikčević dipl.ing.arh.



Veselin Nikčević

OBRAZAC 3

IZJAVA GLAVNOG INŽENJERA DA JE TEHNIČKA DOKUMENTACIJA
IZRAĐENA U SKLADU SA VAŽEĆIM PROPISIMA

OBJEKAT ⁸	STAMBENI OBJEKAT
LOKACIJA ⁹	k.p. 1739/8 KO Beri, PUP Glavnog grada Podgorica
VRSTA I DIO TEHNIČKE DOKUMENTACIJE ¹⁰	IDEJNO ARHITEKTONSKO RJEŠENJE
GLAVNI INŽENJER ¹¹	Nikčević Veselin, dipl.ing.arh.

IZJAVLJUJEM,

da je ovaj projekat urađen u skladu sa:

- Zakonom o planiranju prostora i izgradnji objekata i podzakonskim aktima donešenim na osnovu navedenog zakona;
- posebnim propisima koji direktno ili na drugi način utiču na osnovne zahtjeve za objekte;
- pravilima struke i
- urbanističko-tehničkim uslovima.



(potpis glavnog inženjera)

Nikšić, maj 2023.

(mjesto i datum)




(potpis odgovornog lica)

⁸ Naziv projektovanog objekta

⁹ Mjesto građenja, planski dokument, urbanistička parcela, katastarska parcela

¹⁰ Idejno rješenje, idejni projekat, glavni projekat odnosno projekat izvedenog objekta

¹¹ Ime i prezime glavnog inženjera.

D2. URBANISTIČKO – TEHNIČKI USLOVI



CRNA GORA
GLAVNI GRAD PODGORICA

**Sekretarijat za planiranje prostora
i održivi razvoj**

Ul. Vuka Karadžića br.41
81000 Podgorica, Crna Gora
Telefon: 020/ 625-637, 625-647
Faks: 020/ 625-680
e-mail:
sekretarijat.planiranje.uredjenje@podgorica.me

Broj: 08-332/22-1068
Podgorica, 26.07.2022.godine

STANJEVIĆ VLADIMIR

Kralja Nikole 97, Podgorica
tel. 069 646 464

Na osnovu vašeg zahtjeva (br. Sekretarijata: 08-332/22-1068 od 29. juna 2022. godine), za izdavanje urbanističko tehničkih uslova za izgradnju stambenog objekta na katastarskoj parceli 1739/8 KO Beri, u skladu sa članom 74. Zakona o planiranju prostora i izgradnji objekata ("Službeni list Crne Gore" br. 64/17, 44/18, 63/18, 11/19 i 82/20), Uredbom o povjeravanju dijela poslova Ministarstva održivog razvoja i turizma jedinicama lokalne samouprave ("Službeni list Crne Gore", br. 087/18 od 31.12.2018, 028/19 od 23.05.2019, 075/19 od 30.12.2019, 116/20 od 04.12.2020, 076/21 od 09.07.2021., 141/21 od 30.12.2021.) a na osnovu **Prostorno urbanističkog plana Glavnog grada Podgorica do 2025. godine** („Službeni list Crne Gore – opštinski propisi", broj 6/2014), **Sekretarijat za planiranje prostora i održivi razvoj izdaje Urbanističko tehničke uslove za izgradnju stambenog objekta na katastarskoj parceli 1739/8 KO Beri**, koji su u prilogu ovog akta. Sastavni dio urbanističko tehničkih uslova su Tehnički uslovi priključenja na gradski vodovod i kanalizaciju (br: UPI-02/041/22-5260/2 od 11.07.2022.), izdati od strane preduzeća „Vodovod i kanalizacija“ d.o.o.

U skladu sa Uredbom o visini naknada za izdavanje urbanističko tehničkih uslova i tehničkih uslova, a na osnovu člana 74 Zakona o planiranju prostora i izgradnji objekata, podnosilac zahtjeva je uplatio, na račun Budžeta Glavnog grada Podgorice broj: 540-302612112, taksu za izdavanje urbanističko-tehničkih uslova, u iznosu od ukupno 50,00€.




POMOĆNIK SEKRETARA
Tamara Vučević, dipl.ing.arh.

Dostavljeno:

- Naslovu
- Nadležnom Inspekcijском organu (Direktorat za inspekcijske poslove i licenciranje Ministarstva ekologije, prostornog planiranja i urbanizma)
- a/a

Crna Gora
Glavni Grad Podgorica
Sekretarijat za planiranje prostora i održivi razvoj



broj: 08-332/22-1068
Podgorica, 04.07.2022. godine

Sekretarijat za planiranje prostora i održivi razvoj Glavnog grada, na osnovu člana 74 Zakona o planiranju prostora i izgradnji objekata ("Službeni list Crne Gore", br. 064/17 od 06.10.2017., 044/18 od 06.07.2018., 063/18 od 28.09.2018., 011/19 od 19.02.2019., 082/20 od 06.08.2020.), Uredbe o povjeravanju dijela poslova Ministarstva ekologije, prostornog planiranja i urbanizma jedinicama lokalne samouprave ("Službeni list Crne Gore", br. 087/18 od 31.12.2018, 028/19 od 23.05.2019, 075/19 od 30.12.2019, 116/20 od 04.12.2020, 076/21 od 09.07.2021., 141/21 od 30.12.2021.), Prostorno urbanističkog plana Glavnog grada Podgorica do 2025. godine („Službeni list Crne Gore – opštinski propisi", broj 6/2014), na zahtjev **Stanjević Vladimira** iz Podgorice, **izdaje**

**URBANISTIČKO - TEHNIČKE USLOVE
za izradu tehničke dokumentacije**

ZA IZGRADNJU STAMBENOG OBJEKTA NA KATASTARSKOJ PARCELI 1739/8 KO BERI

1	PODNOŠILAC ZAHTEVA	STANJEVIĆ VLADIMIR
2	POSTOJEĆE STANJE Uvidom u list nepokretnosti broj 667, konstatovano je sljedeće: Površina katastarske parcele broj 1739/8 KO Beri, iznosi 2.152,00m ² ; Naziv nosioca prava: Stanjević Dragan Vladimir Podaci o teretima i ograničenjima: <ul style="list-style-type: none">▪ Ne postoje tereti i ograničenja. List nepokretnosti broj 667 i kopija plana izdati od strane Uprave za katastar i državnu imovinu, Područna jedinica Podgorica, su sastavni dio ovih urbanističko tehničkih uslova.	
3	PLANIRANO STANJE	
3.1.	Namjena parcele / objekta	
	Planirana namjena katastarske parcele je: POVRŠINE NASELJA U objektima stanovanja mogu se obavljati i djelatnosti koje se, u skladu sa svim vazećim zakonima, mogu organizovati u stambenim kućama (npr. trgovina, zanatstvo, poslovanje, ugostiteljstvo, servisne i druge usluge, advokatske kancelarije i sl.), ako su ispunjeni sledeci uslovi: <ul style="list-style-type: none">▪ dovoljno velika urbanistička parcela, koja omogućava potrebnu površinu za funkcionisanje objekata uključujući i potrebne površine za parkiranje za potrebe stanovanja i djelatnosti;▪ neposredni pristup na sabirnu ulicu ili viši red saobraćajnice;	
3.2.	Pravila parcelacije	
	Katastarska parcela na kojoj se gradi mora imati veličinu i oblik koji omogućava gradnju. Površina	

	<p>parcele je minimalno 300m² a odnos strana je ad 1 :1 do 1 :2. Ukoliko parcela ima površinu veću od 600m², veličina objekta se računa u odnosu na maksimalno 600m².</p> <ul style="list-style-type: none"> ▪ Minimalna širina fronta nove urbanističke parcele je minimum 15m izuzev za postojeće formirane parcele stanovanja kada može biti 12m. ▪ Urbanističke parcele koje su manje površine i manje širine fronta od planom propisane ne mogu se koristiti za izgradnju. ▪ Regulaciona linija je linija koja dijeli površinu određene javne namjene od površina predviđenih za druge namjene. ▪ Regulaciona linija saobraćajnice određuje se prema rangu saobraćajnice, položaju u prostoru i uslovima odvijanja saobraćaja.
3.3.	Građevinska i regulaciona linija, odnos prema susjednim parcelama
	<ul style="list-style-type: none"> ▪ Građevinska linija se postavlja minimalno na 3m od regulacione linije. ▪ Minimalna udaljenost svakog dijela objekta od granice parcele je 2m. ▪ Ukoliko na susjednoj parceli već postoji izgrađen objekat, novi objekat mora biti tako lociran da ne umanjuje kvalitet življenja u postojećem, ne smije mu zakloniti vidik, smanjiti osunčanje, zakloniti svjetlost. ▪ Formiranje otvora na objektu prema susjednim objektima moguće je pod uslovom da je udaljenost objekta od susjednog minimum 4.0 m. Izuzetno je moguće formiranje otvora na objektu u slučaju manjeg odstojanja uz prethodnu saglasnost susjeda. ▪ Izuzetak predstavljaju slučajevi u postojećim izgrađenim dijelovima naselja i starim jezgrima naselja.

	<p>PREPORUKE ZA SMANJENJE UTICAJA I ZAŠTITU OD ZEMLJOTRESA, ELEMENTARNIH NEPOGODA, TEHNIČKO-TEHNOLOŠKIH I DRUGIH NESREĆA I MJERE ZAŠTITE</p>
	<p>USLOVI STABILNOSTI TERENA I KONSTRUKCIJE OBJEKATA</p> <p>Prilikom izgradnje novih objekata i dogradnje postojećih u cilju obezbjeđenja stabilnosti terena, investitor je dužan da izvrši odgovarajuće saniranje terena, ako se za to pojavi potreba.</p> <p>Prije izrade tehničke dokumentacije preporuka investitoru je da izradi Projekat geoloških istraživanja tla za predmetnu lokaciju i elaborat o rezultatima izvršenih geoloskih istraživanja i na iste pribavi saglasnost nadležnog ministarstva.</p> <p>Projekat konstrukcije prilagoditi arhitektonskom rješenju uz pridržavanje važećih propisa i pravilnika: Pravilnik o opterećenju zgrada PBAB 87 („Sl. List SFRJ”, br. 11/87) i Pravilnik o tehničkim normativima za izgradnju objekata visokogradnje u seizmičkim područjima (Sl. list SFRJ” , br. 31/81, 49/82, 21/88 i 52/90).</p> <p>Proračune raditi za IX (deveti) stepen seizmičkog inteziteta po MCS skali.</p> <p>4 Za potrebe proračuna koristiti podatke Hidrometeorološkog zavoda o klimatskim hidrološkim karakteristikama u zoni predmetne lokacije.</p> <p>Izbor fundiranja novih objekata prilagoditi zahtjevima sigurnosti, ekonomičnosti i funkcionalnosti objekata. Posebnu pažnju obratiti na propisivanje mjera antikorozivne zaštite konstrukcije, bilo da je riječ o agresivnom djelovanju atmosfera ili podzemnih voda.</p> <p>Konstrukciju novih objekata oblikovati na savremen nacin sa krutim tavanicama, bez miješanja sistema nošenja po spratovima, sa jednostavnim osnovama i sa jasnom seizmičkom koncepcijom.</p>
	<p>USLOVI I MJERE ZAŠTITE ŽIVOTNE SREDINE</p> <p>Projektom predvidjeti sledeće mjere zaštite:</p> <ul style="list-style-type: none"> ▪ Od požara shodno Zakonu o zastiti i spašavanju (81. list CG br.13/07 i 05/08) i pratećim propisima, ▪ Zaštite od elementarnih nepogoda, shodno Zakonu o zaštiti i spašavanju i Pravilniku o mjerama zaštite od elementarnih nepogoda (81. list CG br.8/93), ▪ Zaštite životne sredine, shodno Zakonu o procjeni uticaja na životnu sredinu ("Sl. List RCG" br. 80/05) i sprovesti postupak procjene uticaja na životnu sredinu,

	<ul style="list-style-type: none"> ▪ Zaštite na radu shodno članu 7 Zakona o zaštiti na radu (81 . list CG" br. 79/04), a za potrebe izgradnje objekta izraditi Elaborat o uređenju gradilišta, shodno članu 8. istog zakona.
5	<p>USLOVI ZA PEJZAŽNO OBLIKOVANJE</p> <p>OZELENJAVANJE</p> <p>Zelenilo u okviru individualnih stambenih objekata podrazumijeva uređenje slobodnih površina oko objekta po principu prednjeg dvorišta u funkciji okućnice i zadnjeg dvorišta u funkciji vrta. Preporučuje se da je najmanje 50% nezazidanih površina zelenilo.</p> <p>Smjernice za ozelenjavanje:</p> <ul style="list-style-type: none"> ▪ Kompoziciju vrta stilski uskladiti sa arhitekturom objekta; ▪ Pri odabiru zasada voditi računa o uslovima sredine, dimenzijama, boji, oblicima; ▪ Za izradu staza i stepenica koristiti lokalne vrste kamena; ▪ Predvrt urediti reprezentativno u okviru kojeg razmotriti rješenje formiranja parkinga; ▪ Razdvajanje parcela i izolaciju od saobraćajne buke riješiti podizanjem zasada žive ograde; ▪ Za zasjenu koristiti pergolu sa dekorativnim puzavicama.
6	<p>USLOVI I MJERE ZAŠTITE NEPOKRETNIH KULTURNIH DOBARA I NJIHOVE ZAŠTIĆENE OKOLINE</p> <p>Shodno članovima 87 i 88 Zakona o zaštiti kulturnih dobara („Sl. list Crne Gore“ 49/10, 40/11, 44/17 i 18/19), ako se prilikom radova naiđe na nalaze od arheološkog značaja, sve radove treba zaustaviti i o tome obavjestiti nadležni organi.</p>
7	<p>USLOVI PRIKLJUČENJA NA INFRASTRUKTURU</p>
7.1.	<p>Uslovi priključenja na elektroenergetsku infrastrukturu</p> <p>Elektroenergetske instalacije objekata projektovati odnosno izvesti prema:</p> <ul style="list-style-type: none"> ▪ Pravilniku o tehničkim normativima za elektroinstalacije niskog napona ("Sl. list SRJ", broj 28/95); ▪ Pravilniku o tehničkim normativima za zaštitu objekata od atmosferskog pražnjenja ("Sl. list SRJ", broj 11/96); ▪ Jugoslovenskim standardima - Električne instalacije u zgradama; Zahtjevi za bezbjednost JUS NB2741, JUSNB2743 JUSNB2752, <p>kao i svim drugim važećim pravilnicima i standardima za ovu vrstu objekata.</p> <p>Pri izradi projekta poštovati Tehničke preporuke EPCG (koje su dostupne na sajtu EPCG):</p> <ul style="list-style-type: none"> ▪ Tehnička preporuka za priključenje potrošača na niskonaponsku mrežu TP-2 (dopunjeno izdanje); ▪ Tehnička preporuka – Tipizacija mjernih mjesta. <p>Mjesto i način priključenja objekta na elektroenergetsku mrežu odrediće, nakon izrade projektne dokumentacije, stručne službe CEDIS-a.</p>
7.2.	<p>Uslovi priključenja na vodovodnu i kanalizacionu infrastrukturu</p> <p>Instalacije vodovoda i kanalizacije projektovati u svemu prema važećim propisima i normativima i Tehničkim uslovima priključenja na gradski vodovod i kanalizaciju izdatim od strane "Vodovod i kanalizacija" doo Podgorica.</p>
7.3.	<p>Uslovi priključenja na saobraćajnu infrastrukturu</p> <ul style="list-style-type: none"> ▪ Urbanistička parcela mora da izlazi na javni put. Ukoliko novoformirana parcela ne izlazi na javni put mora se formirati parcela prilaznog puta minimalne širine 3m. <p>Ukoliko je prilazni put duži od 25m, minimalna širina iznosi 4.5m.</p>
7.4.	<p>Uslovi priključenja na telekomunikacionu infrastrukturu</p> <ul style="list-style-type: none"> ▪ Propisi u skladu sa kojima se obavlja izrada tehničke dokumentacije nalaze se na sajtu http://www.ekip.me/regulativa.; ▪ Podaci o postojećem stanju elektronske komunikacione infrastrukture nalaze se na sajtu http://ekinfrastuktura.ekip.me/ekip.me.; ▪ Pristup georeferenciranoj bazi podataka elektronske komunikacione infrastrukture moguć je preko web portala http://ekinfrastuktura.ekip.me/ekip/login.jsp.

8	<p>POTREBA IZRADE GEODETSKIH, GEOLOŠKIH (GEOTEHNIČKIH, INŽENJERSKO-GEOLOŠKIH, HIDROGEOLOŠKIH, GEOMEHANIČKIH I SEIZMIČKIH) PODLOGA, KAO I VRŠENJA GEOTEHNIČKIH ISTRAŽNIH RADOVA I DRUGIH ISPITIVANJA</p> <p>Prije izrade tehničke dokumentacije, shodno članu 7 Zakona o geološkim istraživanjima "Sl. list RCG", br. 28/93, 27/94, 42/94, 26/07, 38/11), provjeriti potrebu izrade Projekta geoloških istraživanja tla za predmetnu lokaciju i Elaborata o rezultatima izvršenih geoloških istraživanja.</p>
----------	---

9	URBANISTIČKI PARAMETRI	
	Oznaka parcele	katastarska parcela 1739/8 KO Beri
	Površina katastarske parcele	2.152m²
	Maksimalni indeks zauzetosti	0,40 <ul style="list-style-type: none"> ▪ Indeks zauzetosti je 0.40 a toleriše se od 0.35 do 0.45.
	Maksimalni indeks izgrađenosti	0,75 <ul style="list-style-type: none"> ▪ Indeks izgrađenosti iznosi 0.75 a toleriše se od 0.65 do 0.85.
	Bruto građevinska površina objekta/ata (max BGP)	<ul style="list-style-type: none"> ▪ Ukupna BRGP ne smije prekoračiti 500m². ▪ Ukoliko se podzemna etaža koristi za garažiranje i za tehničke prostorije onda njena površina ne ulazi u obračun BRGP.
	Maksimalna spratnost	<ul style="list-style-type: none"> ▪ Maksimalna spratnost stambenih objekata je S+P+1+Pk.
	Visinska regulacija	
	<ul style="list-style-type: none"> ▪ Najveća visina etaže za garaže i tehničke prostorije je 3m, a za stambene prostore je 3.5m računajući između gornjih kota međuspratnih konstrukcija. Za visoko prizemlje namijenjeno skladištima i servisima ako je to uslovljeno tehnološkim procesima svijetla visina može biti do 12m. ▪ Ako se gradi podzemna etaža u vidu podruma ili suterena njen vertikalni gabarit ne smije nadvisiti kotu konačno uređenog i nivelisanog terena oko objekta više od 100cm. Ukoliko se radi o denivelisanom terenu relevantnom kotom terena smatra se najniža kota konačno uređenog i nivelisanog terena oko objekta. ▪ Kota poda prizemlja novoplaniranih objekata je maksimalno na 100cm od kote konačno uređenog i nivelisanog terena oko objekta. ▪ Najniža svijetla visina potkrovlja ne smije biti veća od 1.20m računajući na mjestu gdje se građevinska linija potkrovlja i sprata poklapaju tj. računajući od poda potkrovnje etaže do preloma krovne kosine. 	
10	Pomoćni ekonomski objekti	
	<ul style="list-style-type: none"> ▪ Pomoćni objekti mogu se graditi kao isključivo prizemni objekti na parceli, ali da se pri tome ne prekorače maksimalni zadati urbanistički pokazatelji. ▪ Pomoćne prostorije (skladišta, garaže i sl.) treba graditi prvenstveno u prizemljima objekata, a moguće je i kao zasebne objekte. ▪ Ako se pomoćne prostorije grade izvan objekta, mogu se graditi ina ivici građevinske parcele. ▪ Ukoliko se objekat gradi na ivici ne dozvoljava se otvaranje otvora prema susjednoj parceli. ▪ Visina pomoćnih objekata može iznositi najviše 3m (visina vijenca), dubina 6, a krovnište skošeno ili ravan krov sa odvodom vode na vlastitu parcelu. 	

	<p>Parametri za parkiranje odnosno garažiranje vozila</p> <p>Potreban broj parking mjesta treba obezbijediti u okviru parcele na kojoj se gradi objekat; Broj mjesta za parkiranje vozila se određuje po principu: Stanovanje 1,3PM na stan Poslovanje 30PM (10-40PM) na 1000m² BRGP Trgovina 60PM (40-80PM) na 1 000m² BRGP</p> <p>GARAŽIRANJE</p> <ul style="list-style-type: none"> ▪ Garaže se mogu graditi kao isključivo prizemni objekti na parceli, ali da se pri tome ne prekorače maksimalni zadati urbanistički pokazatelji. ▪ Ukoliko se u nekom objektu ili na lokaciji planira garaža obavezno iskoristiti nagibe i denivelaciju terena kao povoljnost. ▪ Ukoliko iznad garaža nema etaža, krov garaže se može planirati kao krovna bašta. ▪ Samostalne garaže kao i garaže u okviru objekta moraju biti udaljene minimum 5m od regulacione linije. ▪ Garaže postavljati tako da minimalna udaljenost objekta od susjedne parcele bude 2.5m a od stambenog objekta 2.5m u slučaju da garaza nije postavljena kao aneks objekta. ▪ Prilikom projektovanja i izgradnje garaže pridržavati se Pravilnika o tehničkim zahtjevima za zaštitu garaža za putničke automobile od požara i eksplozija. ▪ Gabarit podzemne garaze može biti veći od gabarita objekta, ukoliko ne postoje neka druga tehnička ograničenja kojima bi se ugrozila bezbjednost susjednih objekata. ▪ Prilikom izrade tehničke dokumentacije za izgradnju podzemnih garaža neophodno je predvidjeti mjere obezbjeđenja postojećih objekata u neposrednoj blizini planiranih podzemnih garaža. ▪ Ne dozvoljava se postavljanje pojedinačnih garaža za jedno ili manji broj vozila izvedenih od lima ili na drugi vizuelno neprihvatljiv način. Nije dozvoljeno pretvaranje garaža u druge namjene (prodavnice, auto radionice, servisi i slično).
11	<p>Uslovi za izgradnju, oblikovanje i materijalizaciju objekata</p> <p>Nije dopušteno mijenjati osnovne urbanističke vrijednosti kao što su: cjelovitost ruralne strukture dijela naselja, organizacija dvorišta, ogradni zid sa ulaznim portalom, kao i temeljne arhitektonske vrijednosti graditeljskog nasljeđa. a koje se odnose na izvorne oblikovne karakteristike i upotrebu materijala za građenje .</p> <p>U načinu projektovanja i izgradnje naselja individualnog stanovanja potrebno je pratiti elemente reljefa i konfiguracije terena:</p> <ul style="list-style-type: none"> ▪ U izboru najpogodnijeg tipa individualne stambene zgrade potrebno je koristiti sve do sad dokazane korisne elemente tradicionalne arhitekture, bitne za racionalno korišćenje zemljišta i stvaranje novih pejzaža i očuvanje starih; ▪ Oblikovanje i arhitekturu objekta prilagoditi tradicionalnim formama uz upotrebu lokalnih materijala (kamen, drvo i dr.) u skladu sa planom predjela. ▪ Izbjegavati dosadašnju praksu velikih, kvadratnih osnova; ▪ Potkrovlje predviđati kao stambeno sa tradicionalnim krovnim prozorima odgovarajućom konstrukcijom zidova i krovića; ▪ Prozore i vrata dimenzionisati prema klimatskim zahtjevima i predvidjeti tradicionalnu stolariju; ▪ Rekonstrukcija postojećih objekata podrazumijeva korišćenje osnovnih elemenata urbanističke matrice tradicionalnog naselja (parcelacija, regulacija, namjena) uz maksimalno vraćanje tradicionalne arhitekturne tipologije (horizontalni i vertikalni gabarit, arhitektonska podjela fasade, upotreba prirodnih materijala). ▪ Adaptacija i vizuelna sanacija za većinu objekata kod kojih je naknadnim intervencijama došlo do narušavanja sklada sa ambijentom, osim rekonstrukcije po utvrđenim principima, podrazumijeva vraćanje tradicionalnog identiteta čitavom prostoru. ▪ Horizontalni i vertikalni gabarit objekta mora obezbijediti nesmetane vizure i uklapanje u opštu

sliku naselja.

- Preporučeni su kosi krovovi, nagiba 18-25°. Krovni pokrivač je ćeramida ili sličan crijep crvenkaste boje. Tavanski prostor projektovati bez nadzitka.

Kod stambenih prostorija (dnevna soba, spavaća soba) potrebno je omogućiti minimalno osunčanje:

- dana 21.12. - 1 sat
- dana 21.03. i 21.9. - 3 sata

Ograđivanje parcele

Parcele objekata individualnog stanovanja se mogu ograđivati prema sljedećim uslovima:

- Parcele se ograđuju zidanom ogradom do visine 1.0m (računajući od kote trotoara) odnosno transparentnom ili živom ogradom do visine 1.60m sa coklom od kamena ili betona visine 0.60m. Zidane i druge vrste ograda postavljaju se tako da ograda, stubovi ograde i kapije budu na parceli koja se ograđuje.

Uslovi za unapređenje energetske efikasnosti

Kod gradnje novih objekata važno je već u fazi idejnog rjesenja u saradnji sa projektantom predvidjeti sve što je potrebno da se dobije kvalitetna i optimalna energetski efikasna zgrada.

Zato je potrebno:

- 13
- Analizirati lokaciju, orijentaciju i oblik kuće.
 - Primjeniti visoki nivo toplotne izolacije kompletnog spoljnog omotača objekta i izbjegavati toplotne mostove. U cilju racionalnog korišćenja energije treba iskoristiti sve mogućnosti smanjenja korišćenja energije u objektima. Pri izgradnji objekata koristiti savremene termoizolacione materijale kako bi se smanjila potrošnja toplotne energije.
 - Iskoristiti toplotne dobitke od sunca i zaštititi se od pretjeranog osunčanja. Kao sistem protiv pretjerane insolacije, koristiti održive sisteme (zasjenu škurama, građevinskim elementima, zelenilom i sl.) kako bi se smanjila potrošnja energije za vještačku klimatizaciju.
 - Drvoredima i gustim zasadima smanjiti uticaj vjetra i obezbjediti neophodnu zasjenu u ljetnjim mjesecima.
 - Rashladno opterećenje treba smanjiti putem mjera projektovanja pasivnih kuća. To uključuje i izolovane površine, zaštitu od sunca putem npr. brisoleja, konzolne strukture, ozelenjene nadstrešnice ili njihove kombinacije.
 - Pri proračunu koeficijenta prolaza toplote objekata uzeti vrijednosti za 20-25% niže od maksimalnih dozvoljenih vrijednosti za ovu klimatsku zonu.
 - Niskoenergetske tehnologije za grijanje i hlađenje se trebaju uzeti u obzir gdje god je to moguće.
 - Solarni kolektori za toplu vodu ce se uzeti u obzir kod kucnih sistema za toplu vodu kao i za grijanje bazena. Korištenje bazenskih prekrivača će se takođe uzeti u obzir zbog zadržavanja toplote.

OSTALI USLOVI

14

Privredno društvo koje izrađuje tehničku dokumentaciju i koje ispunjava uslove utvrđene Zakonom o planiranju prostora i izgradnji objekata ("Službeni list Crne Gore", br. 064/17 od 06.10.2017., 044/18 od 06.07.2018., 063/18 od 28.09.2018., 011/19 od 19.02.2019., 082/20 od 06.08.2020.), obavezno je tehničku dokumentaciju uraditi u skladu sa izdatim urbanističko-tehničkim uslovima i Zakonom o planiranju prostora i izgradnji objekata ("Službeni list Crne Gore", br. 064/17 od 06.10.2017., 044/18 od 06.07.2018., 063/18 od 28.09.2018., 011/19 od 19.02.2019., 082/20 od 06.08.2020.).

Privredno društvo koje vrši reviziju tehničke dokumentacije i koje ispunjava uslove utvrđene Zakonom o planiranju prostora i izgradnji objekata ("Službeni list Crne Gore", br. 064/17 od 06.10.2017., 044/18 od 06.07.2018., 063/18 od 28.09.2018., 011/19 od 19.02.2019., 082/20 od 06.08.2020.), odgovorno je za usklađenost tehničke dokumentacije sa izdatim urbanističko-tehničkim uslovima i Zakonom o

planiranju prostora i izgradnji objekata ("Službeni list Crne Gore", br. 064/17 od 06.10.2017., 044/18 od 06.07.2018., 063/18 od 28.09.2018., 011/19 od 19.02.2019., 082/20 od 06.08.2020.).

Ovi urbanističko tehnički uslovi važe dok je na snazi planski dokument na osnovu kojih su izdati.

Napomena: Za predmetnu urbanističku parcelu mjerodavne su smjernice Prostorno urbanističkog plana Glavnog grada Podgorica do 2025. godine (Separat sa urbanističko tehničkim uslovima) koji je na dan izdavanja ovih Urbanističko tehničkih uslova, evidentiran i objavljen u Registru planskih dokumenata u skladu sa članom 11 Zakona o planiranju prostora i izgradnji objekata ("Službeni list Crne Gore", br. 064/17 od 06.10.2017, 044/18 od 06.07.2018, 063/18 od 28.09.2018, 011/19 od 19.02.2019., 082/20 od 06.08.2020) na sajtu Ministarstva ekologije, prostornog planiranja i urbanizma, <https://www.gov.me/cyr/mepg>.

15 PRILOZI

- Izvod iz grafičkog priloga Prostorno urbanističkog plana Glavnog grada Podgorica do 2025. godine;
- Tehnički uslovi priključenja na gradski vodovod i kanalizaciju;
- List nepokretnosti broj 667, KO Beri;
- Kopija plana za katastarsku parcelu broj 1739/8 KO Beri.

**POMOĆNIK SEKRETARA**
Tamara Vučević, dipl.ing.arh.


Dostavljeno:


- Podnosiocu zahtjeva
- Nadležnom Inspekcijском organu (Direktorat za inspekcijske poslove i licenciranje Ministarstva ekologije, prostornog planiranja i urbanizma)
- a/a





broj: 08-332/22-1068



1	Prikaz katastarske parcele na Geoportalu Uprave za katastar i državnu imovinu Crne Gore	Katastarska parcela 1739/8 KO Beri
---	---	------------------------------------



broj: 08-332/22-1068



Površine naselja

Izvod iz grafičkog priloga Prostorno urbanističkog plana Glavnog grada Podgorica do 2025. godine

2 Atlas 1– Karta 4
Plan namjena površina opšte kategorije na teritoriji Glavnog Grada

Katastarska parcela
1739/8 KO Beri



DRUŠTVO SA OGRANIČENOM ODGOVORNOŠĆU "VODOVOD I KANALIZACIJA"

81000 PODGORICA, ul. Zetskih vladara bb,

PIB: 02015641, PDV: 20/31-00109-1

Telefoni: centrala 020/440 300, fax: 440 362, komerc. sl. tel/fax: 440 364

Vodovodna mreža: 440 309, kanalizacija: 440 325, tehnička priprema 440 312

E-mail: vikpg@t-com.me, Web: www.vikpg.co.me

Žiro računi:

PG banka: 550-1105-66

CKB: 510-8284-20

Prva banka CG: 535-9562-08

Hipotekarna banka: 520-9074-13

UPI-02-041/22-5260/2

Broj:

Podgorica, 11. 07. 2022.

CRNA GORA

GLAVNI GRAD PODGORICA

Sekretarijat za planiranje prostora i održivi razvoj

141681, 3000-427/2020

DOO "Vodovod i kanalizacija" Podgorica postupajući po zahtjevu **Sekretarijata za planiranje prostora i održivi razvoj**, na osnovu člana 74 Zakona o planiranju prostora i izgradnji objekata (Službeni list CG broj 64/17), člana 19 Odluke o javnom vodosnabdijevanju na teritoriji Glavnog grada (Službeni list CG – opštinski propisi br. 027/15 i 034/16), člana 10 Odluke o prikupljanju, prečišćavanju i ispuštanju otpadnih voda na teritoriji Glavnog grada (Službeni list CG – opštinski propisi br. 027/15) i člana 5 Odluke o prikupljanju i ispuštanju atmosferskih voda na teritoriji Glavnog grada (Službeni list CG – opštinski propisi br. 027/15) izdaje

TEHNIČKE USLOVE PRIKLJUČENJA NA GRADSKI VODOVOD I KANALIZACIJU

Na osnovu zahtjeva Sekretarijata za planiranje prostora i održivi razvoj broj 08-332/22-1068 od 04.07.2022.godine, koji je kod nas evidentiran pod brojem UPI-02-041/22-5260/1 od 05.07.2022.godine, za izdavanje tehničkih uslova priključenja na gradski vodovod i kanalizaciju **za izgradnju objekta stanovanja sa mogućnošću organizovanja djelatnosti na katastarskoj parceli 1739/8 KO Beri, u zahvatu PUP-a Podgorica, investitora Stanjević Vladimira** (prema urbanističko-tehničkim uslovima 08-332/22-1068 od 04.07.2022.godine, izdatim od strane Sekretarijata za planiranje prostora i održivi razvoj), propisujemo sljedeće tehničke uslove priključenja na gradski vodovod i kanalizaciju. U prilogu dostavljamo situaciju sa ucrtanim postojećim hidrotehničkim instalacijama na predmetnoj lokaciji. Položaj prikazanih cjevovoda je ucrtan kao spoj osovina poklopaca šahtova, što ne odgovara stvarnom položaju cijevi, koji kod vodovoda može biti udaljen od osovine poklopca i par metara. Stvarni položaj mora se utvrditi uvidom u svaki šaht pojedinačno. Napominjemo da se u blizini lokacije može naići na priključne cjevovode za koje ovo društvo ne posjeduje potrebne podatke o visinskom i horizontalnom položaju, jer prilikom izgradnje ovih cjevovoda nije urađena instalacija, a na cjevovodu nijesu izvedeni vodovodni šahtovi, te u sadašnjem stanju nema mogućnosti da ih snimimo i ucrtamo njihov tačan položaj. U slučaju da priključne cijevi prolaze preko predmetne parcele, iste se moraju izmjestiti prije početka radova na objektu, a na osnovu zahtjeva investitora. Troškovi izmještanja padaju na teret investitora, a vodoinstalaterske radove izvodi isključivo d.o.o. "Vodovod i kanalizacija" Podgorica.

Predmetna katastarska parcela je neizgrađena. Planirana je izgradnja objekta stanovanja sa mogućnošću organizovanja djelatnosti. Planirana spratnost objekta je S+P+1+Pk, a maksimalna bruto građevinska površina 500m².

Za predmetno područje nije urađena planska dokumentacija – UP, DUP, LSL i sl, te nije poznata dinamika izgradnje hidrotehničkih instalacija na ovom području.

a) Vodovod:

Priključenje na vodovodnu mrežu se može ostvariti na nekom od cjevovoda PEVG DN63mm istočno ili zapadno od predmetne parcele izgradnjom vodovodnog šahta koji će služiti za priključenje predmetnog i susjednih objekata koji mu gravitiraju. Priključak voditi isključivo javnom površinom.

Bunarski sistem vodosnabdijevanja objekta, ukoliko postoji ili se planira, se ne smije povezivati sa gradskom vodovodnom mrežom.

U slučaju racionalne i tehnički logične potrošnje u vodovodnom sistemu biće obezbijedjen pritisak na mjestu priključenja oko 2,0bar.

Za registrovanje utroška vode cijelog objekta potrebno je predvidjeti ugradnju vodomjera odgovarajućih dimenzija u šahtu na cjevovodu, posebno za stambeni, posebno za poslovni dio objekta. Ukoliko se u objektu planira više stambenih i poslovnih jedinica, potrebno je u šahtu na cjevovodu predvidjeti ugradnju vodomjera za mjerenje utroška vode svake jedinice posebno, a nikako u objektu i samim jedinicama. Ako se radi o kolektivnom stambenom objektu, onda su uslovi za ugradnju vodomjera drugačiji. Minimalne dimenzije svijetlog otvora šahta za vodomjer su 1.2x1.2x1.2 m (u koji se mogu smjestiti maksimalno 3 mala vodomjera), obavezno sa drenažom, penjalicama i poklopcem tako postavljenim da se pri silazu u šaht ne gazi po vodomjerima. Projektom obavezno prikazati detalj vodomjernog šahta - vodoinstalaterski i građevinski, sa specifikacijom i pravim dimenzijama fazonskih komada i armatura da bi dokazali usvojene dimenzije, osnovu i presjek kao i njegovu lokaciju na situaciji.

Svi vodomjeri koji se ugrađuju moraju biti klase C, sa mesinganim, horizontalnim kućištem, impulsnim mehanizmom i radio modulom za daljinsko očitavanje, sa magnetnim ventilom prije i propusnim ventilom poslije vodomjera, koji su prilagodjeni usvojenom programu i opremi d.o.o. "Vodovod i kanalizacija" Podgorice. Vodomjeri moraju biti sa horizontalnom osovinom, baždareni i moraju imati plombu Metrološkog zavoda Crne Gore sa oznakom ME.

Vodoinstalaterske radove na izradi priključka, nabavci i ugradnji vodomjera izvodi **isključivo** d.o.o. "Vodovod i kanalizacija" Podgorica po zahtjevu korisnika. U slučaju nepoštovanja navedenog, odnosno bespravnog priključenja na vodovodnu mrežu, vodovodni priključak će biti ukinut i preduzete odgovarajuće zakonske mjere.

Nakon sprovođenja postupka za dobijanje odobrenja za gradnju objekta i prijave gradnje nadležnom organu, potrebno je podnijeti zahtjev ovom Društvu za dobijanje gradilišnog vodovodnog priključka. Ukoliko umjesto vlastitog gradilišnog priključka investitor za gradjenje koristi gradsku vodu preko svog ili tuđeg registrovanog vodomjera za domaćinstvo, ili na neki drugi način, ta potrošnja će se posebno obračunati i mora da se reguliše prije dobijanja trajnog priključka. Da bi se stekli uslovi za dobijanje trajnog priključka, potrebno je da investitor pribavi potvrdu da je objekat urađen prema revidovanoj projektnoj dokumentaciji, kao i potvrdu o izmirenim obavezama od Agencije za izgradnju i razvoj Podgorice d.o.o. i uz zahtjev za stalni priključak ih dostavi d.o.o. "Vodovod i kanalizacija" Podgorice.

b) Fekalna kanalizacija:

Gradski sistem kanalizacione mreže je separatni, tako da se ne dozvoljava upuštanje atmosferskih voda u fekalnu kanalizaciju i obrnuto.

Na predmetnoj lokaciji nema uslova za priključenje predmetnog objekta na gradsku fekalnu kanalizaciju. Kako nije poznata dinamika izgradnje fekalne kanalizacije, potrebno je predvidjeti alternativno rješenje odvođenja otpadnih voda iz objekta.

Nakon stvaranja uslova za priključenje objekta, potrebno je da se investitor ponovo javi zahtjevom za izdavanje novih uslova priključenja i saglasnosti za priključenje na fekalnu kanalizaciju. Ovi uslovi se odnose na postojeće stanje gradske infrastrukture, odnosno nepostojanje uslova za priključenje na gradsku fekalnu kanalizaciju. Oni ne podrazumijevaju buduće stanje, te ostaje obaveza investitora da pribavi nove uslove kad se stanje na terenu promijeni.

Na područjima gdje nije izgrađena javna kanalizacija, može se kao privremeno rješenje, vršiti izgradnja septičkih jama u individualnoj izgradnji. Septičke jame se grade bez ispusta i preliva sa vodonepropusnim dnom i zidovima. Izlaznu kanalizacionu cijev iz objekta i lokaciju

septičke jame odrediti tako da se omogući što jednostavnije priključenje u buduću uličnu kanalizaciju.

S obzirom da će objekat u budućnosti biti priključen na gradsku fekalnu kanalizaciju, napominjemo da nije preporučljivo priključenje podrumskih i suterenskih etaža objekta na fekalnu kanalizaciju. U slučaju da investitor priključi pomenute etaže na kolektor fekalne kanalizacije bez prepumpavanja, d.o.o. "Vodovod i kanalizacija" Podgorica neće snositi nikakvu odgovornost od eventualnog izlivanja fekalnih voda u naprijed navedenim etažama objekata.

Ukoliko su u okviru poslovnih sadržaja u objektu predviđeni kafići, restorani ili slični sadržaji, Investitor je dužan izvršiti tretman otpadnih voda prije upuštanja istih u gradsku fekalnu kanalizaciju.

c) Atmosferska kanalizacija:

Projektom obuhvatiti rješenje odvodjenja kišnih voda sa krova objekta, kao i cijele lokacije objekta. Za rješenje odvodjenja predvidjeti izgradnju retenzionog bazena (upojni bunar ili rov) na lokaciji predmetne parcele. Dimenzije retenzionog bazena dokazati proračunom. Dimenzionisati ga za prihvatanje prvog poplavnog talasa 15-to minutne kiše intenziteta 264 l/s/ha. Kišne vode se ne smiju upuštati direktno u gradsku atmosfersku kanalizaciju, kada dođe do njene realizacije, nego prvo u retenzioni bazen koji se preliva u gradsku atmosfersku kanalizaciju.

Takodje, napominjemo da postoji mogućnost da buduća atmosferska kanalizacija kapacitetom neće moći da primi vodu sa krovova i okolnog terena planiranih objekata. Atmosferska kanalizacija se ne projektuje na maksimalnu količinu padavina na odredjenom području za odredjeni povratni period, jer bi isto bilo neracionalno. S tim u vezi, ne možemo garantovati uredno odvodjenje atmosferskih voda u slučaju dugotrajnih kiša velikog intenziteta, koje mogu izazvati plavljenje podruma i suterena objekta.

d) Tehnička opremljenost projekta hidrotehničkih instalacija

Projekat treba da sadrži sve tekstualne i grafičke priloge za glavni projekat u skladu sa Pravilnikom o načinu izrade i sadržini tehničke dokumentacije za gradjenje objekta (Službeni list CG broj 044/18). Projekat unutrašnjih instalacija vodovoda i kanalizacije treba izraditi u skladu s pravilima struke i odredbama važeće zakonske regulative, a mora obuhvatiti interne instalacije vodovoda i kanalizacije do priključenja na gradski ulični vodovod odnosno do javne ulične kanalizacije uključujući i same spojeve sa istim.

U predmjeru radova obavezno treba razdvojiti radove na unutrašnjoj vodovodnoj instalaciji, koje obavlja izvodjač radova na objektu, od dijela vodovodnog priključka, koje izvodi d.o.o. "Vodovod i kanalizacija" Podgorica.

Projekat obavezno mora da sadrži preglednu situaciju u odgovarajućoj razmjeri, sa svim prikazanim elementima relevantnim za izbor projektnog rješenja. Svrha pregledne situacije na kojoj insistiramo kao obaveznom dijelu projekta, je da se može sagledati kako koncepcija kompletnog rješenja, tako i veza svih ostalih priloga datih projektom.

Napominjemo da je potrebno nakon obrade projektne dokumentacije u dijelu spoljnih i unutrašnjih instalacija, projekat dostaviti d.o.o. "Vodovod i kanalizacija" Podgorica na provjeru poštovanja uslova priključenja i davanja saglasnosti na projekat, kao i projekat uredjenja terena i eventualno sprinklera ako je predviđen.

Ovi uslovi važe 6 (šest) mjeseci od dana izdavanja.

Prilog: Situacija R = 1:2000

Podgorica,

11.07.2022. godine



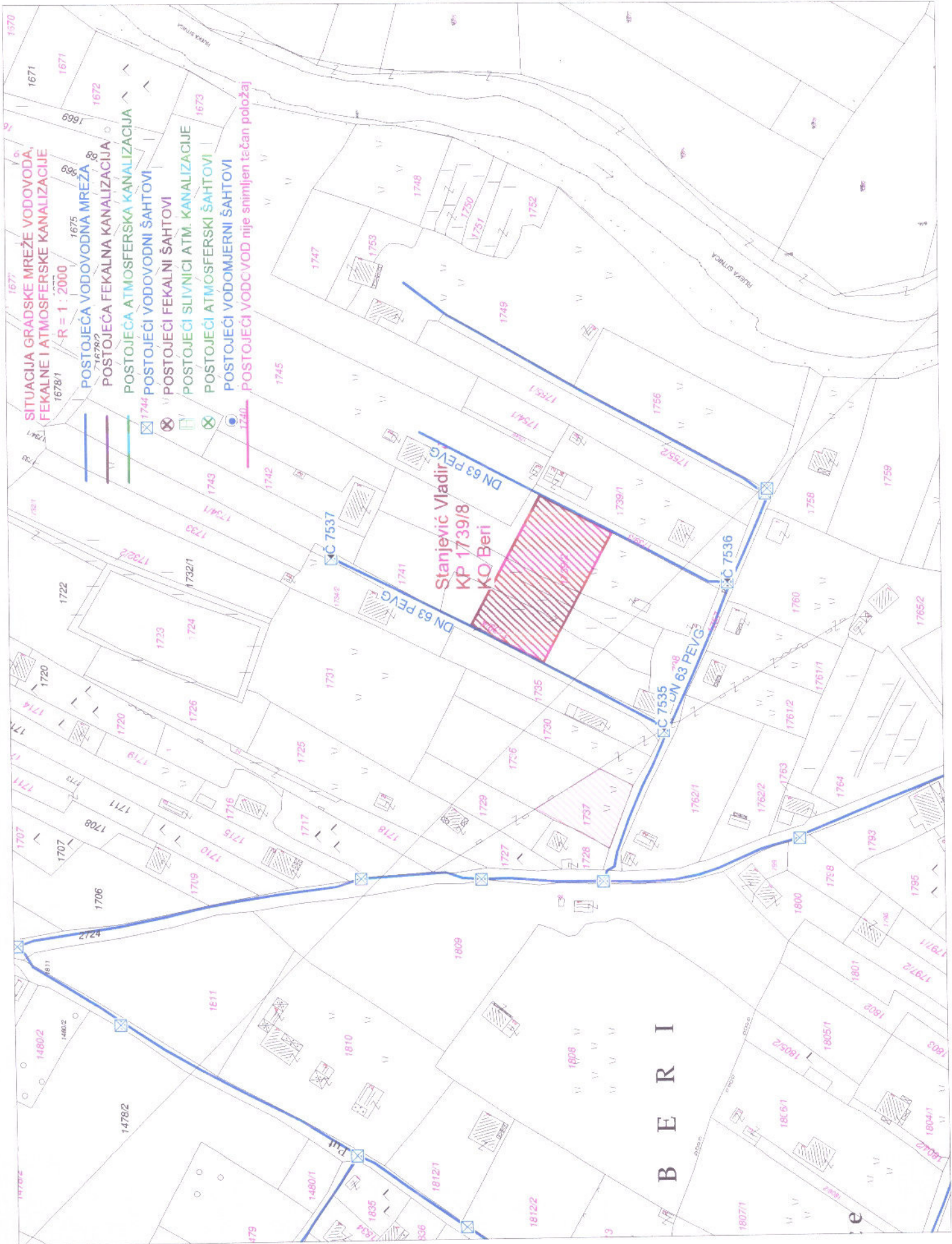
Izvršni direktor,

Filip Makrid, dipl.inž.građ.

**SITUACIJA GRADSKE MREŽE VODOVODA,
FEKALNE I ATMOSFERSKE KANALIZACIJE**

R = 1 : 2000

- POSTOJEĆA VODOVODNA MREŽA
- POSTOJEĆA FEKALNA KANALIZACIJA
- POSTOJEĆA ATMOSFERSKA KANALIZACIJA
- POSTOJEĆI VODOVODNI ŠAHTOVI
- POSTOJEĆI FEKALNI ŠAHTOVI
- POSTOJEĆI SLIVNICI I ATM. KANALIZACIJE
- POSTOJEĆI ATMOSFERSKI ŠAHTOVI
- POSTOJEĆI VODOMJERNI ŠAHTOVI
- POSTOJEĆI VODOVOD NIJE SNIMJEN TEČAN PLOČAJ



B E R I



CRNA GORA

17600000089



101-919-31750/2022

UPRAVA ZA KATASTAR
I DRŽAVNU IMOVINU

PODRUČNA JEDINICA
PODGORICA

Broj: 101-919-31750/2022

Datum: 12.07.2022.

KO: BERI

Na osnovu člana 173 Zakona o državnom premjeru i katastru nepokretnosti ("Sl. list RCG" br. 29/07, "Sl. list CG" br. 73/10, 032/11, 040/11, 043/15, 037/17 i 17/18), postupajući po zahtjevu SEKRETA ZA URBA 101-917/22-2565, , za potrebe izdaje se

LIST NEPOKRETNOSTI 667 - PREPIS

Podaci o parcelama

Broj	Podbroj	Broj zgrade	Plan Skica	Datum upisa	Potes ili ulica i kućni broj	Način korišćenja Osnov sticanja	Bon. klasa	Površina m ²	Prihod
1739	8		9 39	12/08/2021	BRZI POTOK	Livada 5. klase KUPOVINA		2152	8.39
Ukupno								2152	8.39

Podaci o vlasniku ili nosiocu

Matični broj - ID broj	Naziv nosioca prava - adresa i mjesto	Prava	Obim prava
1107988260153 0	STANJEVIĆ DRAGAN VLADIMIR PARTIZANSKI PUT 87 NIKŠIĆ 0	Svojinn	1/1

Ne postoje tereti i ograničenja.

Naplata takse je oslobođena na osnovu člana 17 Zakona o administrativnim taksama ("Sl. list CG", br. 18/19). Naplata naknade oslobođena je na osnovu člana 174 Zakona o državnom premjeru i katastru nepokretnosti ("Sl. list RCG" br. 29/07, "Sl. list CG" br. 73/10, 032/11, 040/11, 043/15, 037/17 i 17/18).



Načelnik:

Slavica Bobičić, dipl. prav

CRNA GORA

UPRAVA ZA KATASTAR I DRŽAVNU IMOVINU

PODRUČNA JEDINICA: PODGORICA

Broj: 101-917/22-2565

Datum: 21.07.2022.



Katastarska opština: BERI

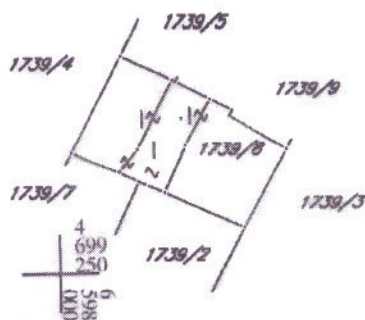
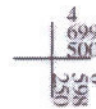
Broj lista nepokretnosti: 667

Broj plana: 9

Parcela: 1739/8

KOPIJA PLANA

Razmjera 1: 2500



IZVOD IZ DIGITALNOG PLANA

Obradio:

[Handwritten signature]

D3. PROJEKTNI ZADATAK

PROJEKTNII ZADATAK**ZA IZRADU IDEJNOG RJEŠENJA STAMBENOG OBJEKTA**

Potrebno je uraditi idejno arhitektonsko rješenje za stambeni objekat u svemu prema urbanističko tehničkim uslovima br. 08-332/22-1068 od 04. 07. 2022. izdatim od strane Sekretarijata za planiranje prostora i održivi razvoj, Podgorica.

ARHITEKTONSKO-URBANISTIČKI USLOVI

Sa arhitektonsko - urbanističkog aspekta predmetni objekat treba uklopiti u ambijent pri čemu su određeni sledeći parametri kojih se projektant treba pridržavati:

- sadržaj objekta
- uslovi priključka na komunalnu infrastrukturu
- uslovi za uređenje građ. parcele
- uslovi za građenje objekata.

Zatim da predmetni objekat bude unikatno rješen kod arhitektonskog, funkcionalnog i oblikovnog rješenja, pri tome nastojati da objekat bude racionalan u konstruktivnom i funkcionalnom pogledu kao i materijalima.

INVESTITOR,
S. Vladimirović

D4. TEKSTUALNA DOKUMENTACIJA

1.TEHNIČKI OPIS

UZ IDEJNO RJEŠENJE INDIVIDUALNOG STAMBENOG OBJEKTA

OPŠTI PODACI:

- Objekat: INDIVIDUALNI STAMBENI OBJEKAT
 - Investitor: STANJEVIĆ VLADIMIR
 - Lokacija: k.p. 1739/8 KO Beri
-

UVODNE NAPOMENE :

Projektnom dokumentacijom je obuhvaćena izgradnja porodičnog stambenog objekta u okviru zadatih arhitektonsko – urbanističkih parametara i u skladu sa normativima i standardima za izgradnju ovog tipa objekata.

LOKACIJA

- Lokacija za izgradnju predmetnog objekta je k.p. 1739/8 KO Beri, površine 2152 m², koja se nalazi u zahvatu Prostornog urbanističkog plana Glavnog grada Podgorica do 2025. godine.
- Prema planskom dokumentu, planirana namjena katastarske parcele je "Površine naselja".

PRAVILA GRAĐENJA

- Tip objekta: Slobodnostojeći
- Namjena objekta: Porodična stambena zgrada
- Građevinska linija GL je prema saobraćajnici I prema susjednim parcelama definisana minimalnim rastojanjima:
 - a. Građevinska linija minimum 3m od regulacije puta;
 - b. Rastojanje objekta od granice susjedne parcele je najmanje 2,0m.
- Maksimalna spratnost objekta: Su+P+1+Pk
- Indeks pokrivenosti parcele prema UT uslovima:
 $I_p=0.4$
- Indeks izgrađenosti:
 $I_i=0,75$
- Maksimalna BGP iznosi 500m²
- Pristup objektu:
 - a. Kolski I pješački sa postojećeg puta.
- Kota poda prizemlja od 0 do 1,0m od kote konačno uređenog I nivelisanog terena oko objekta

ARHITEKTONSKO OBLIKOVANJE

KONCEPTUALNO RJEŠENJE:

Objekat je koncipiran kao slobodnostojeći i cjelina u oblikovnom i organizacionom smislu. Pozicioniran je u skladu sa urbanističkim i funkcionalnim parametrima, vodeći računa o postizanju sklada između sadržaja, arhitektonsko – oblikovnih elemenata i odnosa prema okruženju. Objekat je spratnosti P+Pk sa četvorovodnim kosim krovom, bruto površine P=405 m². Postavljen je u okviru građevinskih linija, sa prilaznom stazom i uređenim dvorištem.

FUNKCIONALNO RJEŠENJE

Osnovna namjena objekta je stanovanje sa potrebnim sadržajima. Stambeni prostor u prizemlju čini stambena jedinica tipa trosoban stan, neto površine 145 m² plus terasa sa ljetnom kuhinjom. U potkrovlju su smještene pomoćne stambene prostorije – sobe sa slobodnijom organizacijom i prostorom za igru i druženje. Ukupan unutrašnji prostor je organizovan tako da su njegov sadržaj i raspored racionalni, sa optimalno dimenzionisanim površinama, dobrim unutrašnjim vezama kao i adekvatnom unutrašnjom obradom, prikladnom za ovu namjenu.

BILANS POVRŠINA:

STAMBENI OBJEKAT	NETO m ²	BRUTO m ²
PRIZEMLJE	196,5	224,00
POTKROVLJE	129,5	180,80
UKUPNO	326,0	404,80

URBANISTIČKI PARAMETRI

Idejnim projektom su ispoštovani svi zadati urbanistički parametri:

k.p. 1739/8 KO Beri	zadato	ostvareno
Indeks pokrivenosti	0,40	0,10
max nadzemna spratnost	Su+P+1+Pk	P+Pk
Indeks izgrađenosti	0,75	0,19

MATERIJALIZACIJA

Projektom je predviđena primjena savremenih i tradicionalnih građevinskih materijala sa težnjom da se zadovolje estetske vrijednosti objekta i uklapanje u ambijent uz poštovanje zahtjeva građevinske fizike.

OPIS GRADJEVINSKIH, GRADJEVINSKO ZANATSKIH RADOVA I KONSTRUKCIJE

KONSTRUKCIJA

Konstruktivni sistem slijedi u potpunosti arhitektonsko funkcionalne zahtjeve sadržaja objekta kao i planirani koncept organizacije prostora.

Glavni konstruktivni sistem objekta je AB konstrukcija sa monolitnom pločom kao međuspratnom konstrukcijom.

Krovnu konstrukciju čini kosa drvena konstrukcija nagiba 29,0° sa falcovanim crijepom kao pokrivačem.

OSVJETLJENJE I PROVJETRANJE

Svi funkcionalni sadržaji objekta imaju mogućnost direktnog, prirodnog osvjetljenja i provjetravanja.

HIDRO, TERMO I ZVUČNA IZOLACIJA

U objektu su sa posebnom pažnjom obrađeni problem hidro, termo i zvučne izolacije.

HIDROIZOLACIJA:

Hidroizolacija za zaštitu od atmosferske vode postavljena je na krovu.

Unutar objekta hidroizolacija je predviđena u sanitarnim prostorijama kao i na podovima prostorija na tlu (Vlaga na objekat djeluje najčešće kao kapilarna koja prodire iz tla u prizemnu zonu). Hidroizolacija podova na tlu predviđena je po čitavoj bruto površini gabarita objekta.

Hidroizolacija kontakta nosivih armirano-betonskih elemenata i temelja rade se penetratima za beton.

Hidroizolacija sa podova se podiže cca 15 cm uz zid.

TERMOIZOLACIJA:

Projektom je predviđeno poštovanje uslova termičke zaštite objekata za I klimatsku zonu:

- Podovi stambenih prostorija: tvrdo presovane, termo izolacione ploče d=2,00 cm
- Izolacija tavana: polutvrdo presovane, termoizolacione ploče d=5,00 cm
- Vanjski, fasadni zidovi: izolovani sistemom spoljne termičke zaštite u dozvoljenoj granici koeficijenta prolaska toplote.

SPOLJNA OBRADA

FASADA

Materijalizacija i obrada fasade je u svemu prema projektnom zadatku sa težnjom da se zadovolje estetske i termičke vrijednosti zgrade. Za obloge fasadnih zidova predviđena je neventilisana termo fasada 10cm (DEMIT).

VANJSKA STOLARIJA I BRAVARIJA

Vanjska stolarija (prozori, vrata) predviđeni su da se rade od PVC, šestokomornih profila zastakljenih termo izolirajućim staklenim panelom 6+12+4 mm, sa roletnama za spoljašnju zaštitu od sunca.

Svi profili od kojih će biti izrađene fasadne pozicije su sa prekinutim termičkim mostom. Sva prozorska i vratna krila su snabdjevene adekvatnim okovom za otvaranje i zatvaranje krila, kvakama i bravama sa ključevima

UNUTRAŠNJA OBRADA

PODOVI:

- Podovi u samom objektu se predviđaju kao sistem višeslojnih, plivajućih podova sa potrebnim slojevima hidro i termo izolacije, cementnog estriha i završne obloge (u zavisnosti od namjene prostorije).
- Podovi se obrađuju kao potpuno ravne, horizontalne površine osim podova kupatila gde su podovi u nagibu od 0,5% ka slivniku.
- U svim hodnicima, kuhinjama, kupatilima i toaletima predviđen je pod od keramike 1. klase. U istim prostorijama predviđena je izrada sokle iste materijalizacije kao i postavljanje zidne keramike do visine plafona.

ZIDOVI:

Svi su zidovi malterisani produžnim malterom i bojeni poludisperzivnom bojom, u boji prema izboru projektanta, sa svim pripadajućim pregradnjama (osim na onim mestima na kojima je projektom drugačije naznačeno).

Zidovi sanitarnih prostorija i kuhinja oblažu se keramičkim pločicama do visine označene u projektu.

U kuhinji, na dijelu na kom su radni elementi, predviđene su granitne keramičke pločice do visine $h=1,50$ m1.

U sanitarnim čvorovima zidovi su granitnim keramičkim pločicama obloženi do plafona.

PLAFONI:

U svim prostorijama plafoni su gletovani i bojeni posnom bojom.

UNUTRAŠNJA STOLARIJA I BRAVARIJA

- Vratna krila, štokovi i malter lajsne izrađeni su od MDF i drvene građe. Malter lajsne su obostrano štelujuće.
- Završnu obradu vrata uskladiti sa ostalim enterijerom i kao takva može biti i obložena furnirom, lakirana bezbojnim PU lakovima ili bojena.
- Okove i brave prilagoditi namjeni.
- Sva stolarija na gradilište mora doći propisno zaštićena prilikom transporta. Ugrađuje se postupkom suve montaže.

UREĐENJE TERENA

Uz objekat, na neizgrađenom dijelu parcele, predviđen je ozelenjeni prostor kao i popločane površine na kojima su interne komunikacije, stepeništa i parkirališta.

Nikšić, maj 2023 god.

OBRADIO:
Veselin Nikčević, dipl.ing.arh.

ARHILINE d.o.o. Nikšić
Rudo Polje bb 81400 Nikšić
PIB 02986663
e-mail arhiline.mne@gmail.com

IZJAVA ODGOVORNOG INŽENJERA ARHITEKTURE

da je idejno arhitektonsko rješenje za izgradnju stambenog objekta na k.p. 1739/8 KO Beri, urađeno u skladu sa smjernicama planskog dokumenta i urbanističko tehničkih uslova, za oblikovanje i materijalizaciju iz čl.55 stav 2 tačka 3 i stav 3 Zakona i osnovnim urbanističkim parametrima (Indeks zauzetosti, indeks izgrađenosti, spratnost odnosno visina objekta i odnos prema građevinskoj liniji).

URBANISTIČKI PARAMETRI:

1739/8 KO Beri / P=2152 m2	zadato	ostvareno
Indeks zauzetosti	0,40	405m2 / 0,19
max nadzemna spratnost	Su+P+1+Pk	P+Pk
Indeks izgrađenosti	0,75	224m2 / 0,10
Bruto površina	Max 500	405m2

Idejnim rješenjem je obezbijeđen saobraćajni priključak objektu i lokaciji shodno planskom dokumentu i urbanističko - tehničkim uslovima.

Nikšić, maj 2023 god.

ARHILINE doo Nikšić,
Dir. Veselin Nikčević dipl.ing.arh.



D5. GRAFIČKA DOKUMENTACIJA

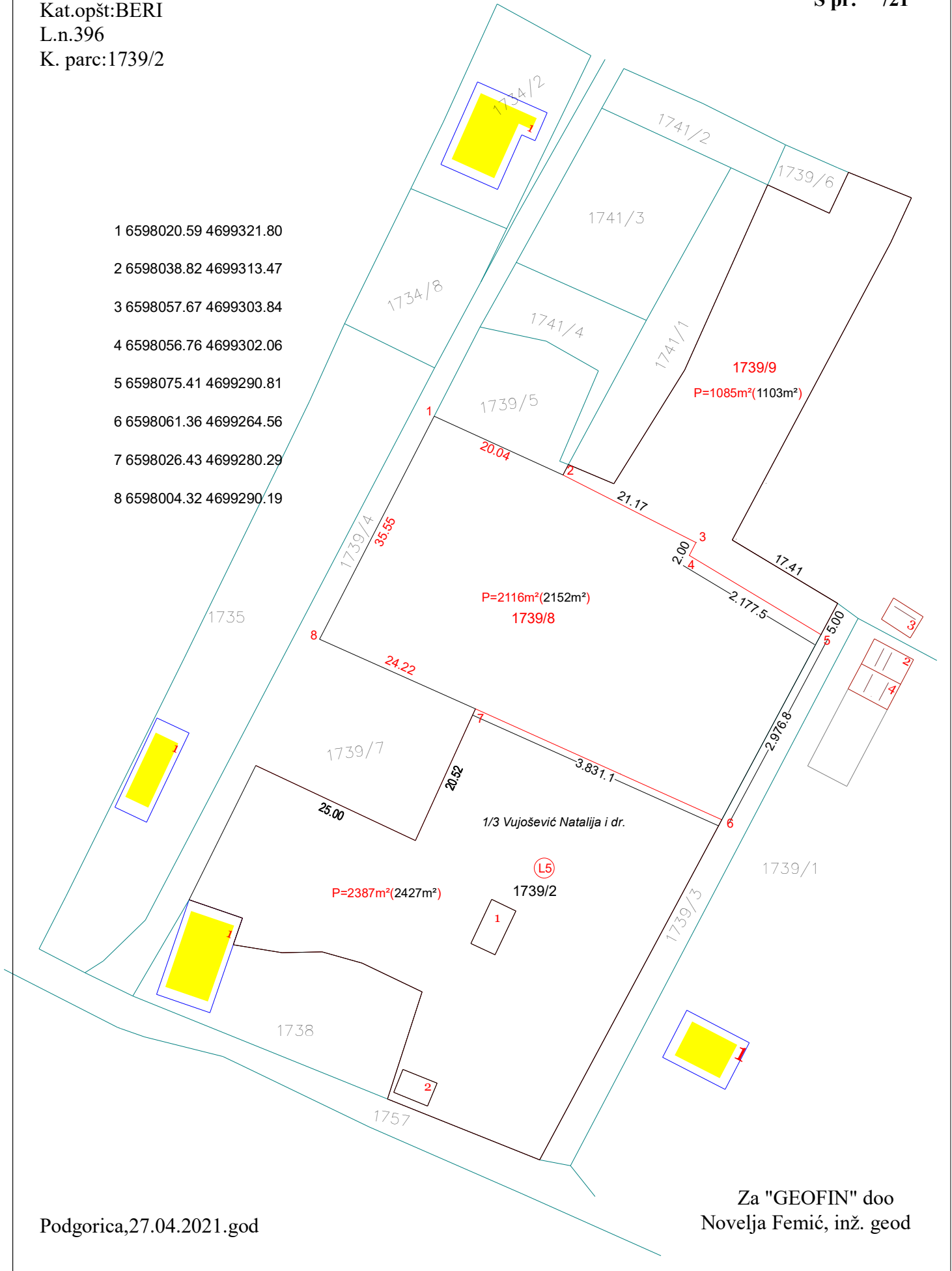
SKICA PREMJERA

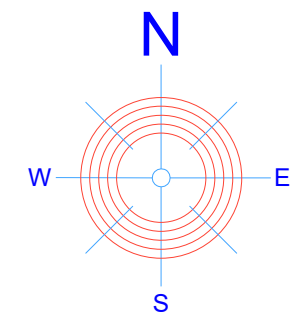
R=1:700

Opština: Podgorica
Kat.opšt:BERI
L.n.396
K. parc:1739/2

S pr. /21

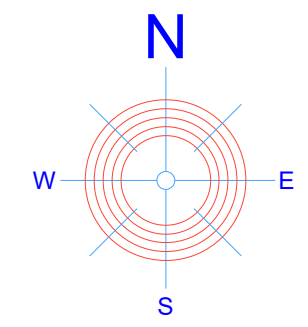
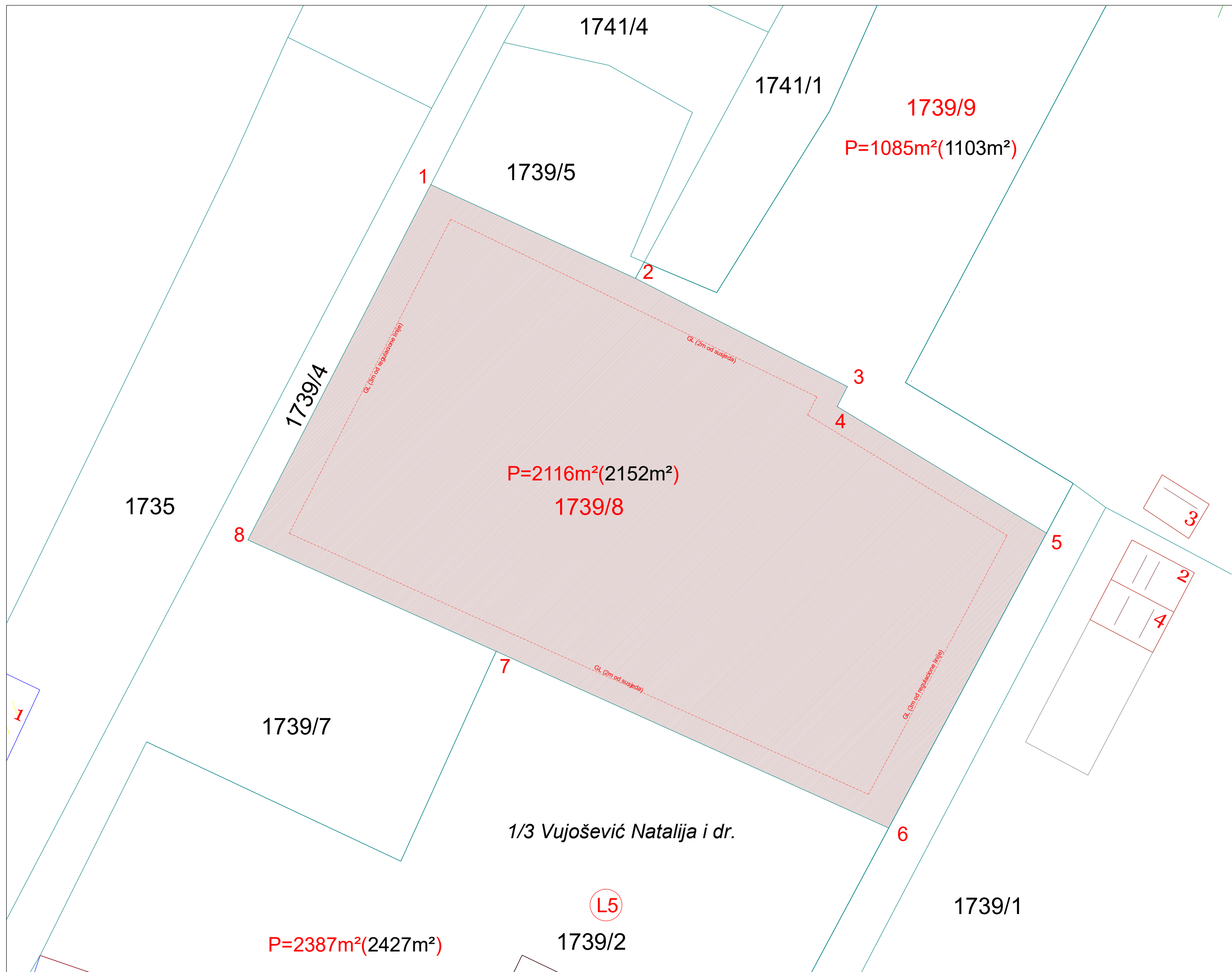
- 1 6598020.59 4699321.80
- 2 6598038.82 4699313.47
- 3 6598057.67 4699303.84
- 4 6598056.76 4699302.06
- 5 6598075.41 4699290.81
- 6 6598061.36 4699264.56
- 7 6598026.43 4699280.29
- 8 6598004.32 4699290.19





PROJEKTANT: ARHILINE doo NIKŠIĆ društvo za projektovanje i inženjering		INVESTITOR: STANJEVIĆ VLADIMIR	
Objekat:	STAMBENI OBJEKAT	Lokacija:	k.p. 1739/8 KO Beri
Glavni inženjer:	Veselin Nikčević, dipl.ing.arh.	Vrsta tehničke dokumentacije:	IDEJNO RJEŠENJE
Odgovorni inženjer:	Veselin Nikčević, dipl.ing.arh.	Dio tehničke dokumentacije:	ARHITEKTURA
Saradnik:		Prilog:	Postojeće stanje: ŠIRA SITUACIJA - Geoportal
Datum izrade i M.P.:	ma j 2023.	Broj priloga:	1
		Broj strane:	44
		Datum revizije i M.P.:	

RAZMJERA:
1:300



———— KATASTARSKA PARCELA
 - - - - - GRAĐEVINSKA LINIJA

PROJEKTANT: ARHILINE doo NIKŠIĆ društvo za projektovanje i inženjering		INVESTITOR: STANJEVIĆ VLADIMIR	
Objekat:	STAMBENI OBJEKAT	Lokacija:	k.p. 1739/8 KO Beri
Glavni inženjer:	Veselin Nikčević, dipl.ing.arh.	Vrsta tehničke dokumentacije:	IDEJNO RJEŠENJE
Odgovorni inženjer:	Veselin Nikčević, dipl.ing.arh.	Dio tehničke dokumentacije:	ARHITEKTURA
Saradnik:		Prilog: Postojeće stanje: SITUACIJA - Geodetska podloga sa GL	RAZMJERA: 1:300 Broj priloga: 2 Broj strane: 45
Datum izrade i M.P. maj 2023.		Datum revizije i M.P.:	



1739/9
P=1085m²(1103m²)

P=2387m²(2427m²)

LEGENDA:

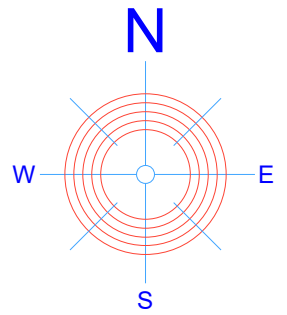
- planirani objekat
- granica parcele
- građevinska linija
- P - parking
- popločane površine
- zelene površine
- glavni ulaz na parcelu
- pomoćni ulaz na parcelu

URBANISTIČKI PODACI:

k.p. 1739/8, P=2152m ²	dozvoljeno	projektovano
pokrivenost (m ²)	/	224,00m ²
indeks zauzetosti	0,40	0,10
BRGP (m ²)	500,00m ²	404,80m ²
indeks izgrađenosti	0,75	0,19
spratnost	Su+P+1+Pk	P+Pk

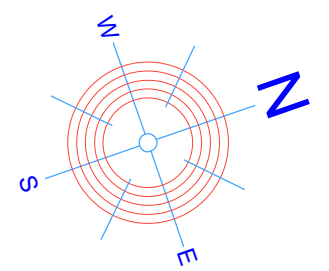

- KATASTARSKA PARCELA
- GRAĐEVINSKA LINIJA

PROJEKTANT: ARHILINE doo NIKŠIĆ društvo za projektovanje i inženjering		INVESTITOR: STANJEVIĆ VLADIMIR	
Objekat:	STAMBENI OBJEKAT	Lokacija:	k.p. 1739/8 KO Beri
Glavni inženjer:	Veselin Nikčević, dipl.ing.arh.	Vrsta tehničke dokumentacije:	IDEJNO RJEŠENJE
Odgovorni inženjer:	Veselin Nikčević, dipl.ing.arh.	Dio tehničke dokumentacije:	ARHITEKTURA
Saradnik:		Prilog:	Planirano stanje: SITUACIJA SA OSNOVOM PRIZEMLJA
Datum izrade i M.P.:		Datum revizije i M.P.:	
maj 2023.		Broj priloga:	3
		Broj strane:	46

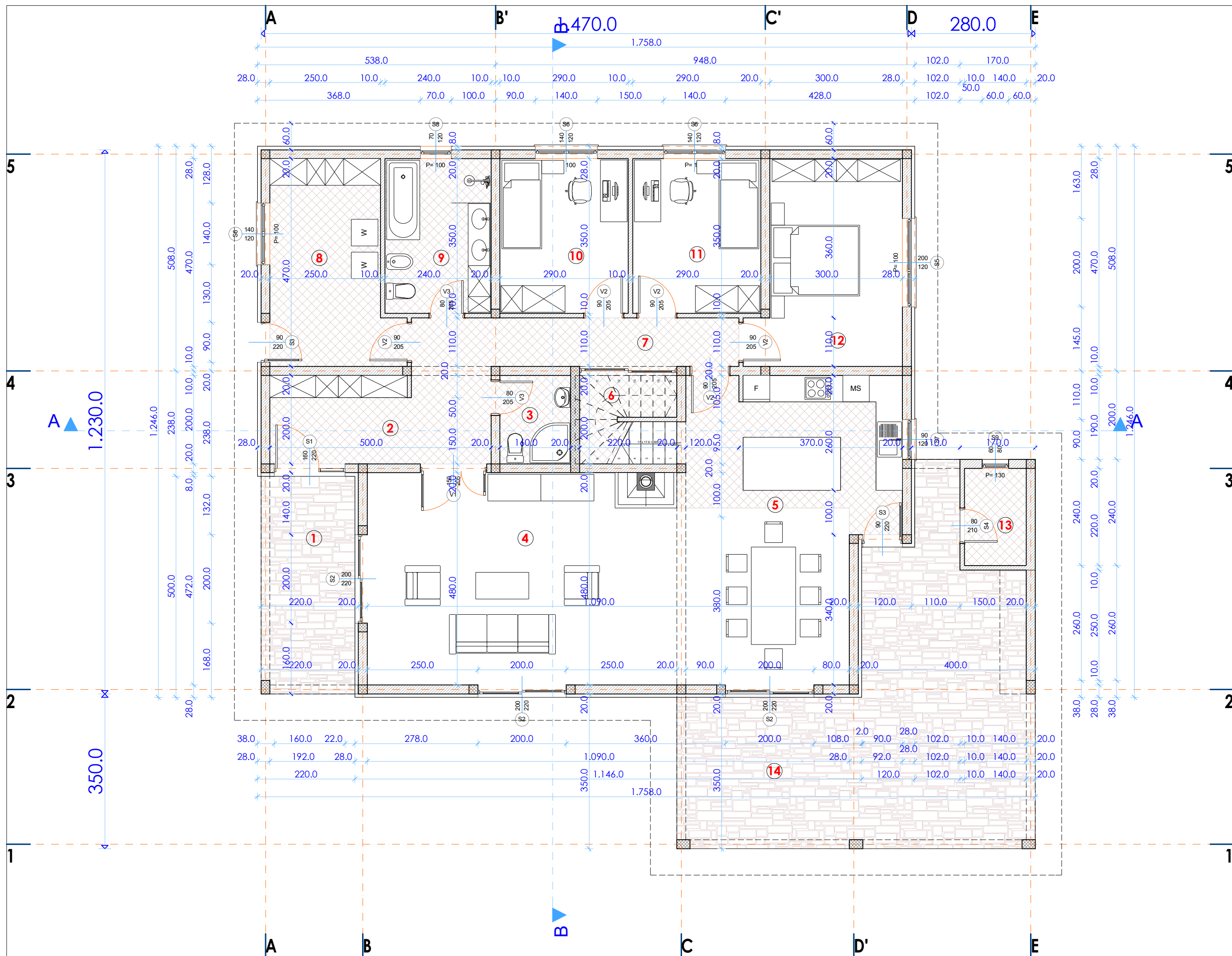


1/3 Vujošević Natalija i dr.

L5

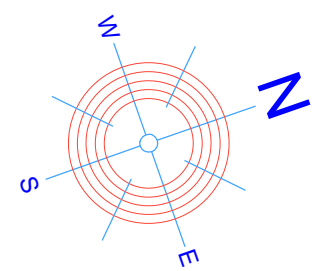


PROJEKTANT: ARHILINE doo NIKŠIĆ društvo za projektovanje i inženjering		INVESTITOR: STANJEVIĆ VLADIMIR	
Objekat:	STAMBENI OBJEKAT	Lokacija:	k.p. 1739/8 KO Beri
Glavni inženjer:	Veselin Nikčević, dipl.ing.arh.	Vrsta tehničke dokumentacije:	IDEJNO RJEŠENJE
Odgovorni inženjer:	Veselin Nikčević, dipl.ing.arh.	Dio tehničke dokumentacije:	ARHITEKTURA
Saradnik:		Prilog:	OSNOVA TEMELJA
Datum izrade i M.P.		Datum revizije i M.P.:	
maj 2023.		Broj priloga: 4 Broj strane: 47	
		RAZMJERA: 1:75	



PREGLED POVRŠINA ETAŽE (MEST EN 15221-6)

		neto P prostorija		GFA		LA	
		NRA	NFA	IFA	brt. P poda	P etaže	
TA	UTA	22,80					
teh.prost.	RTA	0,00					
CA	UCA	17,45					
kommunik.	RCA	0,00	127,18		130,79	138,35	155,42
AA	UAA	7,52					
sanit.prost.	RAA	0,00					
PA	UPA	79,41					
prim.nam.	RPA	0,00					
PWA	P pregradnih zidova		3,61				
ICA	P unutrašnje konstrukcije			7,56			
ECA	P spoljašnje konstrukcije				17,07		
NLA	nekorisna površina etaže					0,58	

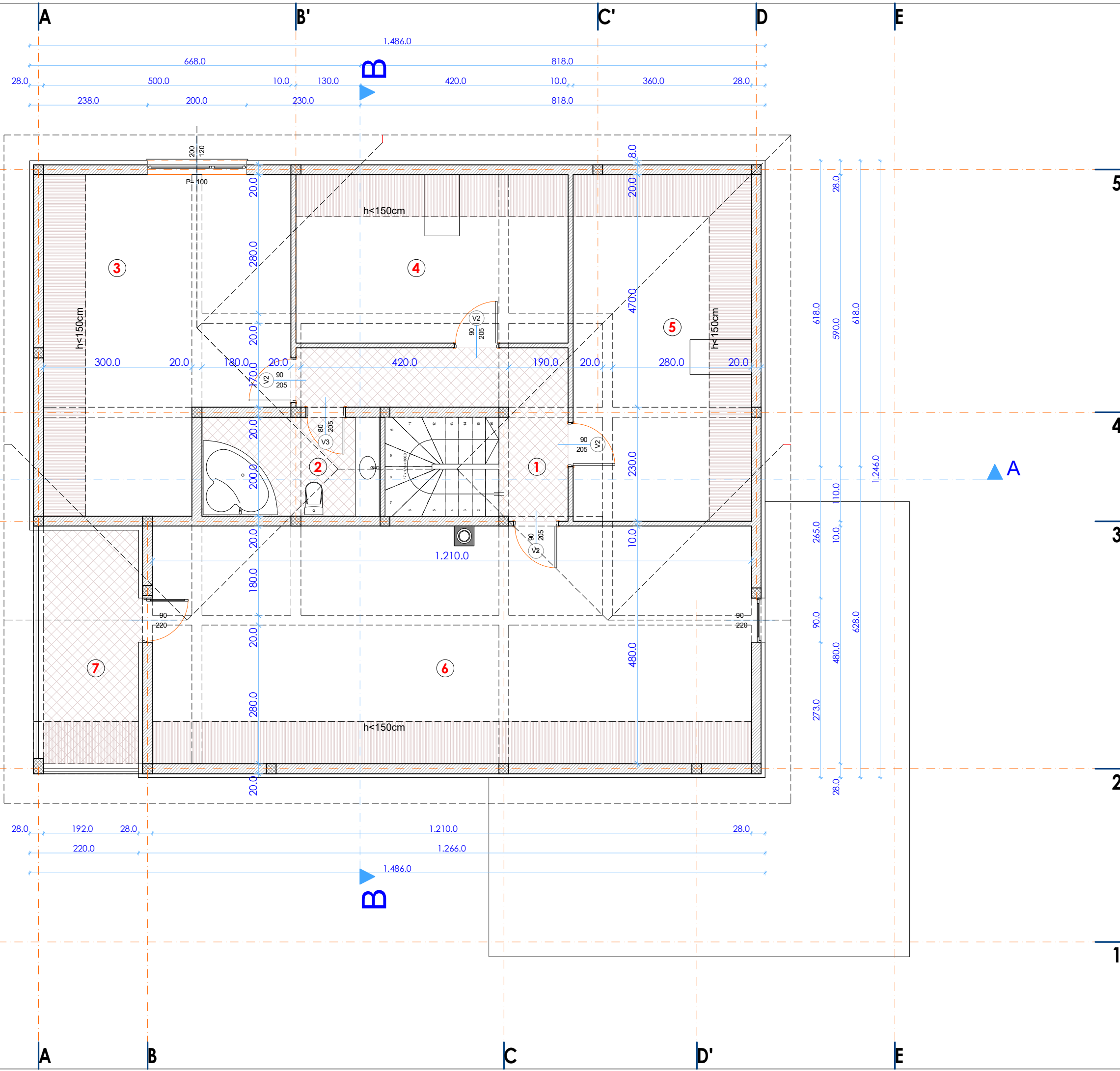


OSNOVA PRIZEMLJA

n°	Namjena prostorije	Neto P (m²)	O (m)	Pod	Zidovi	Plafon
1	Ulazni trijem	10,50	14,40	Keramika		
2	Hodnik	10,00	15,40	Keramika	Poludisperzija	Poludisperzija
3	WC	3,10	7,20	Keramika	Keramika	Poludisperzija
4	Dnevni boravak	34,30	24,50	Parket	Poludisperzija	Poludisperzija
5	Kuhinja sa trpezarijom	29,90	25,50	Keramika/parket	Keramika/poludisp.	Poludisperzija
6	Ostava ispod stepeništa	2,30	6,60	Keramika	Poludisperzija	Poludisperzija
7	Predsooblje	8,00	17,00	Keramika	Poludisperzija	Poludisperzija
8	Vešeraj	12,30	15,80	Keramika	Poludisperzija	Poludisperzija
9	Kupatilo	8,20	11,80	Keramika	Keramika	Poludisperzija
10	Spavaća soba 1	9,90	12,80	Parket	Poludisperzija	Poludisperzija
11	Spavaća soba 2	9,90	12,80	Parket	Poludisperzija	Poludisperzija
12	Spavaća soba 3	14,50	16,60	Parket	Poludisperzija	Poludisperzija
13	Ostava	3,00	7,20	Keramika	Poludisperzija	Poludisperzija
14	Terasa sa ljetnom kuhinjom	40,60	34,20	Keramika		
Σ Neto površina bez terasa		145,40				

PRIZEMLJE- Ukupne površine	P (m²)
Σ Ukupna neto površina	196,50
Σ Bruto površina	224,00

PROJEKTANT:		INVESTITOR:	
ARHILINE doo NIKŠIĆ društvo za projektovanje i inženjering		STANJEVIĆ VLADIMIR	
Objekat:	STAMBENI OBJEKAT	Lokacija:	k.p. 1739/8 KO Beri
Glavni inženjer:	Veselin Nikčević, dipl.ing.arh.	Vrsta tehničke dokumentacije:	IDEJNO RJEŠENJE
Odgovorni inženjer:	Veselin Nikčević, dipl.ing.arh.	Dio tehničke dokumentacije:	ARHITEKTURA
Saradnik:		Prilog:	OSNOVA PRIZEMLJA
Datum izrade i M.P.:		Broj priloga:	5
		Broj strane:	48
		Datum revizije i M.P.:	
maj 2023.			

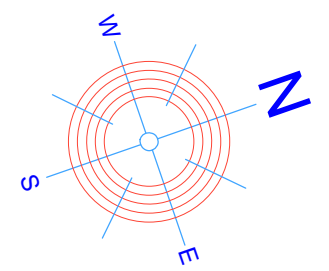
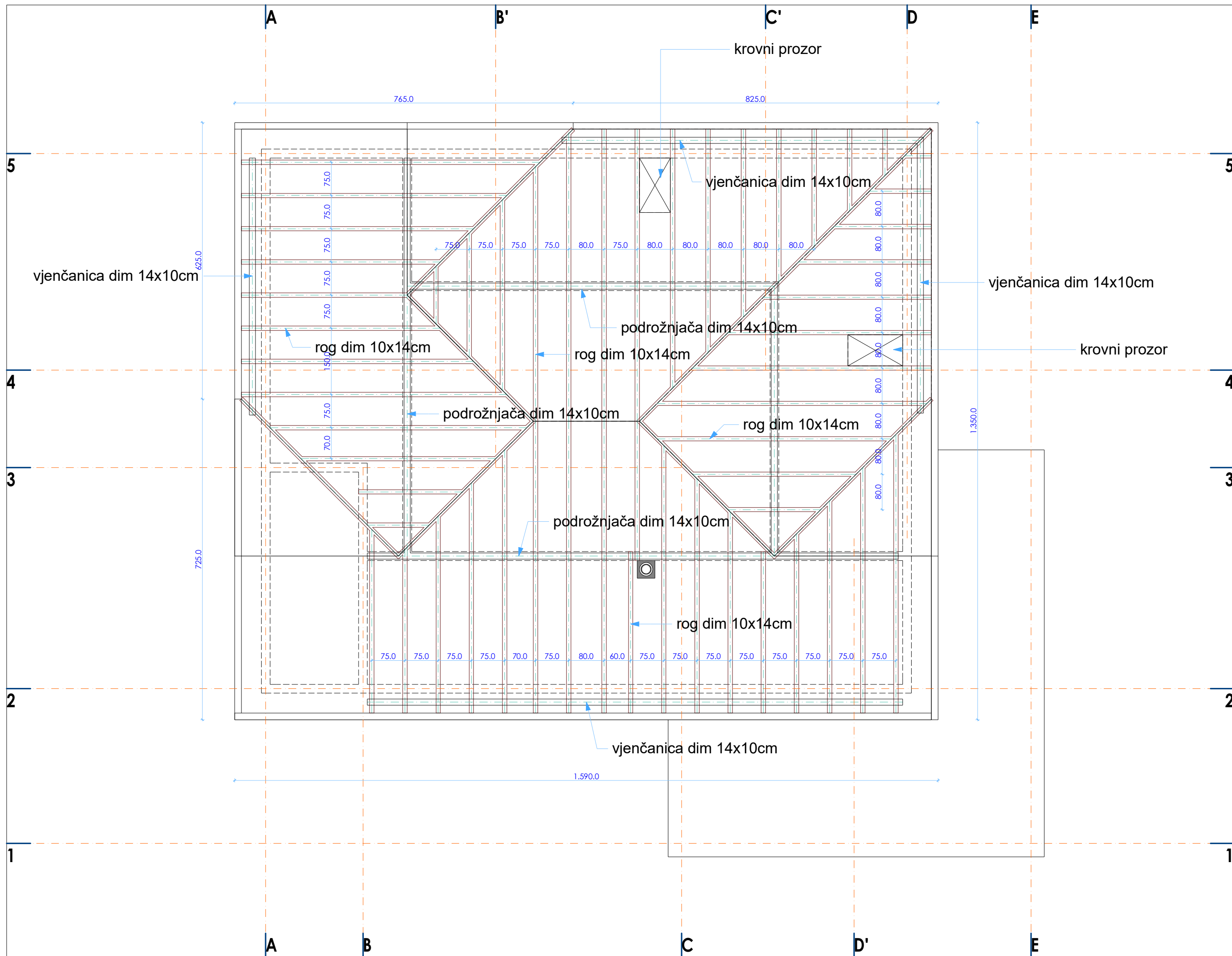


OSNOVA POTKROVLJA

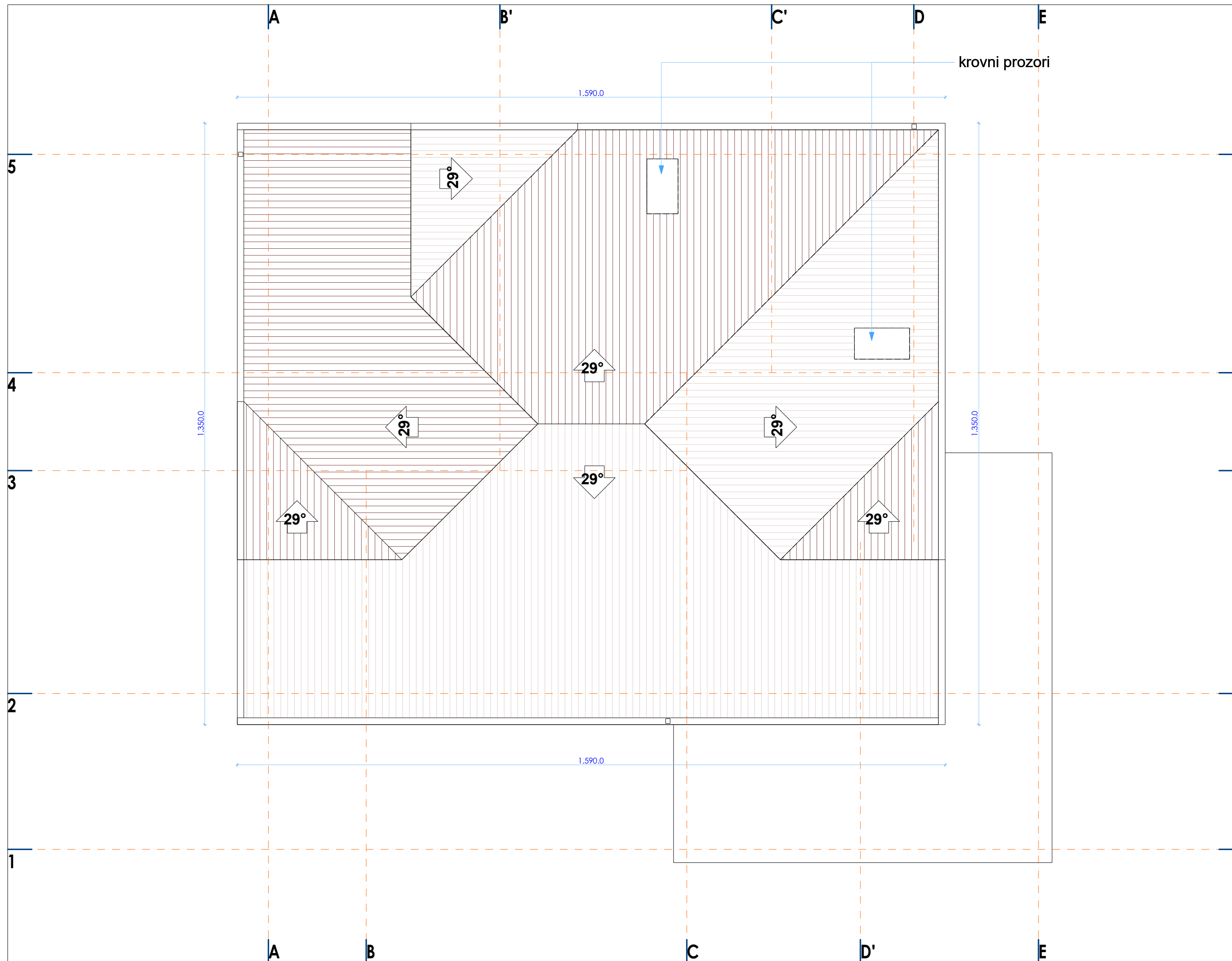
n°	Namjena prostorije	Neto P (m²)	O (m)	Pod	Zidovi	Plafon
1	Hodnik sa stepeništem	14,10	23,00	Keramika	Poludisperzija	Poludisperzija
2	Kupatilo	7,10	11,20	Keramika	Keramika	Poludisperzija
3	Soba 1	23,80	22,10	Parket	Poludisperzija	Poludisperzija
4	Soba 2	13,70	16,10	Parket	Poludisperzija	Poludisperzija
5	Soba 3	16,60	17,80	Parket	Poludisperzija	Poludisperzija
6	Soba 4	46,90	33,40	Parket	Poludisperzija	Poludisperzija
7	Terasa	7,30	11,60	Keramika		
Σ Neto površina		129,50				

POTKROVLJE- Ukupne površine	P (m²)
Σ Ukupna neto površina	129,50
Σ Bruto površina	180,80

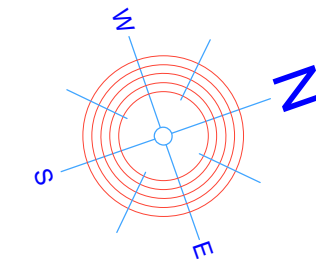
PROJEKTANT: ARHILINE doo NIKŠIĆ društvo za projektovanje i inženjering		INVESTITOR: STANJEVIĆ VLADIMIR	
Objekat:	STAMBENI OBJEKAT	Lokacija:	k.p. 1739/8 KO Beri
Glavni inženjer:	Veselin Nikčević, dipl.ing.arh.	Vrsta tehničke dokumentacije:	IDEJNO RJEŠENJE
Odgovorni inženjer:	Veselin Nikčević, dipl.ing.arh.	Dio tehničke dokumentacije:	ARHITEKTURA
Saradnik:		Prilog:	OSNOVA POTKROVLJA
Datum izrade i M.P.:		Datum revizije i M.P.:	
maj 2023.		RAZMJERA: 1:75 Broj priloga: 6 Broj strane: 49	

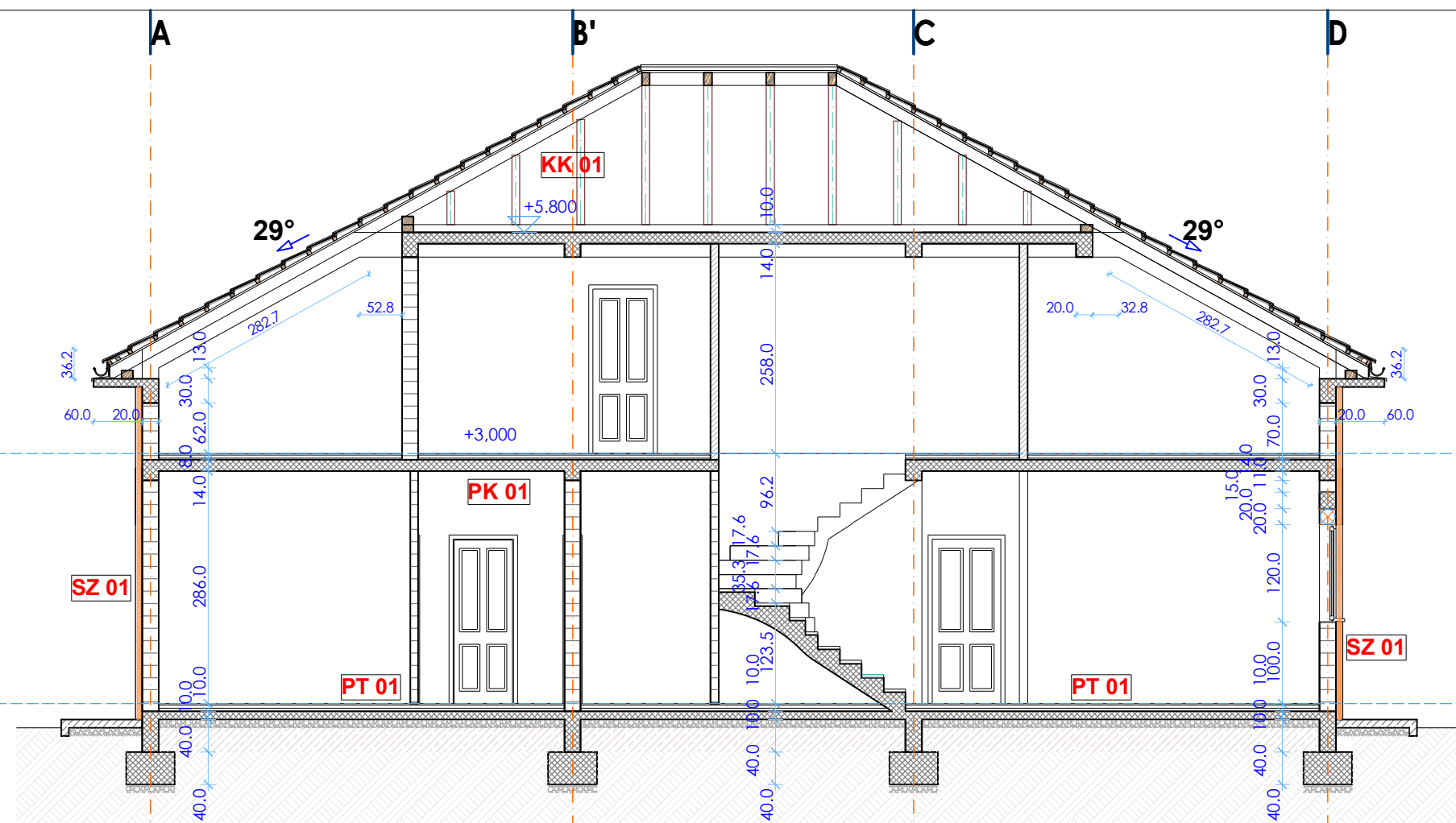


PROJEKTANT: ARHILINE doo NIKŠIĆ društvo za projektovanje i inženjering		INVESTITOR: STANJEVIĆ VLADIMIR	
Objekat:	STAMBENI OBJEKAT	Lokacija:	k.p. 1739/8 KO Beri
Glavni inženjer:	Veselin Nikčević, dipl.ing.arh.	Vrsta tehničke dokumentacije:	IDEJNO RJEŠENJE
Odgovorni inženjer:	Veselin Nikčević, dipl.ing.arh.	Dio tehničke dokumentacije:	ARHITEKTURA
Saradnik:		Prilog:	OSNOVA KROVNE KONSTRUKCIJE
Datum izrade i M.P.:		Datum revizije i M.P.:	
maj 2023.		Broj priloga:	7
		Broj strana:	50
		RAZMJERA:	1:75

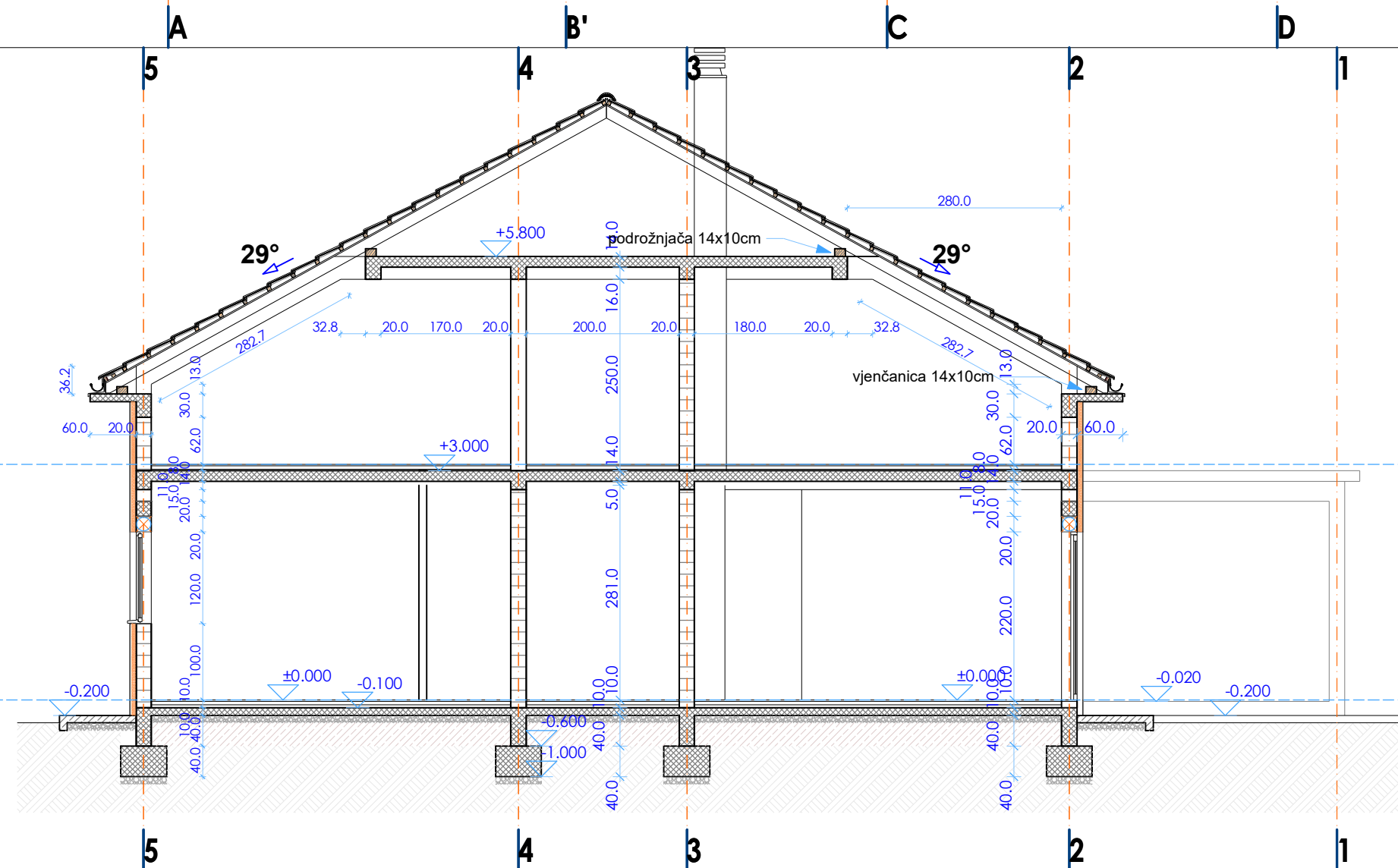


PROJEKTANT: ARHILINE doo NIKŠIĆ društvo za projektovanje i inženjering		INVESTITOR: STANJEVIĆ VLADIMIR	
Objekat:	STAMBENI OBJEKAT	Lokacija:	k.p. 1739/8 KO Beri
Glavni inženjer:	Veselin Nikčević, dipl.ing.arh.	Vrsta tehničke dokumentacije:	IDEJNO RJEŠENJE
Odgovorni inženjer:	Veselin Nikčević, dipl.ing.arh.	Dio tehničke dokumentacije:	ARHITEKTURA
Saradnik:		Prilog:	OSNOVA KROVNIH RAVNI
Datum izrade i M.P.:		Datum revizije i M.P.:	
maj 2023.		Broj priloga: 8 Broj strana: 51	RAZMJERA: 1:75





PRESJEK A-A



PRESJEK B-B

KK 01	KROVNA KONSTRUKCIJA	
	- falcovani crijep	
	- krovne letve poprečne	4,00 cm
	- krovne letve podužne	2,00 cm
	- krovna folija	
	- daščana oplata (OSB ploče)	2,00 cm
	- drvena krovna konstrukcija	14,00 cm
MK 01	MEĐUSPRATNA KONSTRUKCIJA	
	- keramika na ljepilu / parket	
	- rabc. betonska košuljica	4,0-5,0 cm
	- PVC folija	
	- termozvučna izolacija (stirodur)	2,00 cm
	- AB ploča	14,00 cm
	- malter	2,00 cm
PT 01	POD NA TLU	
	- keramika na ljepilu / parket	
	- rabc. betonska košuljica	4,0-5,0 cm
	- termoizolacija (stirodur)	4,00 cm
	- hidroizolacija	
	- podna ploča	10,00 cm
	- šljunčani tampon	10,00 cm
	- nosivo tlo	
SZ 01	SPOLJNI ZID	
	- termo fasada	10,00 cm
	- blok opeka	20,00 cm
	- malter	2,50 cm
UZ 01	UNUTRAŠNJI ZID	
	- malter	2,50 cm
	- blok opeka	10,0-20,0 cm
	- malter	2,50 cm

PROJEKTANT:

ARHILINE doo NIKŠIĆ
društvo za projektovanje i inženjering

INVESTITOR:

STANJEVIĆ VLADIMIR

Objekat:

STAMBENI OBJEKAT

Lokacija:

k.p. 1739/8 KO Beri

Glavni inženjer:

Veselin Nikčević, dipl.ing.arh.

Vrsta tehničke dokumentacije:

IDEJNO RJEŠENJE

Odgovorni inženjer:

Veselin Nikčević, dipl.ing.arh.

Dio tehničke dokumentacije:

ARHITEKTURA

RAZMJERA:

1:75

Saradnik:

Prilog:

PRESJECI

Broj priloga: Broj strane:

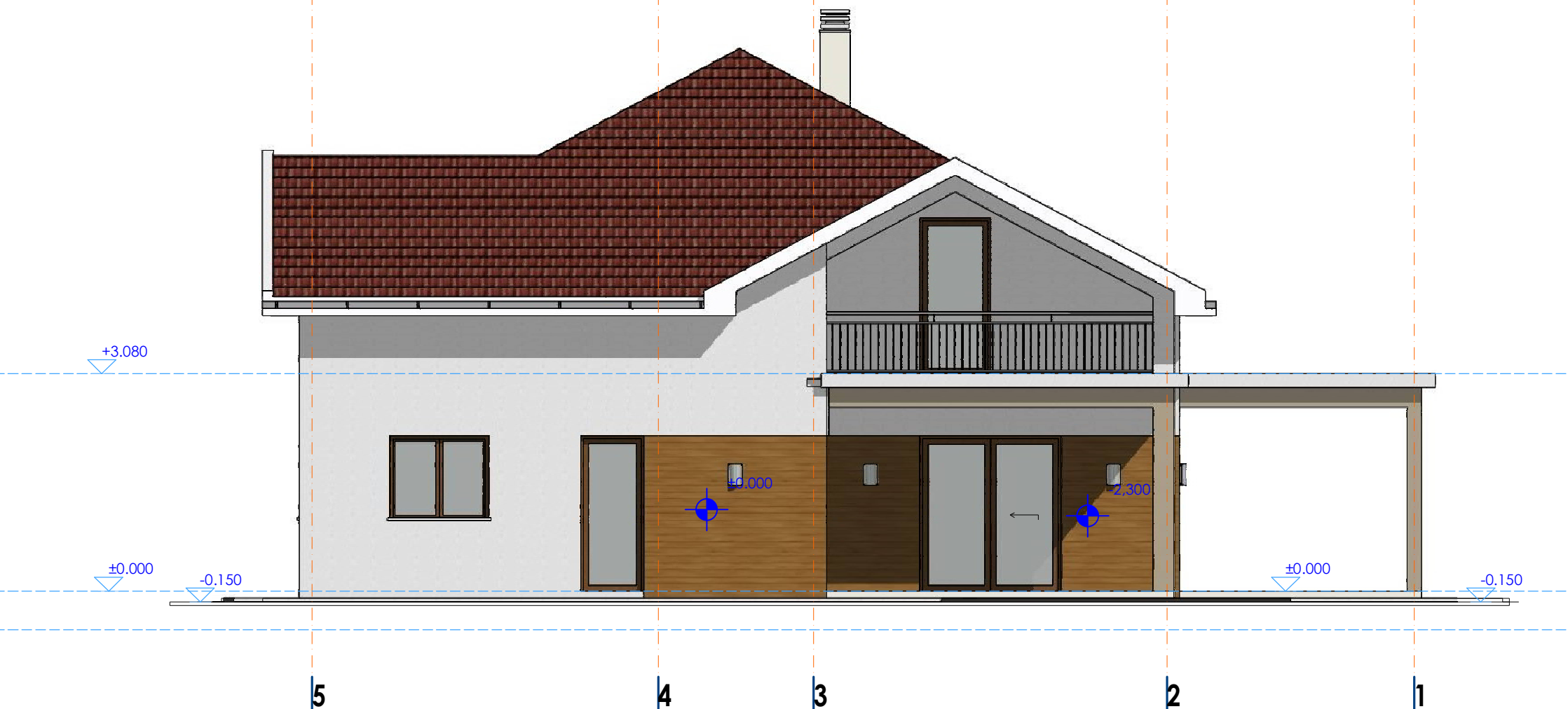
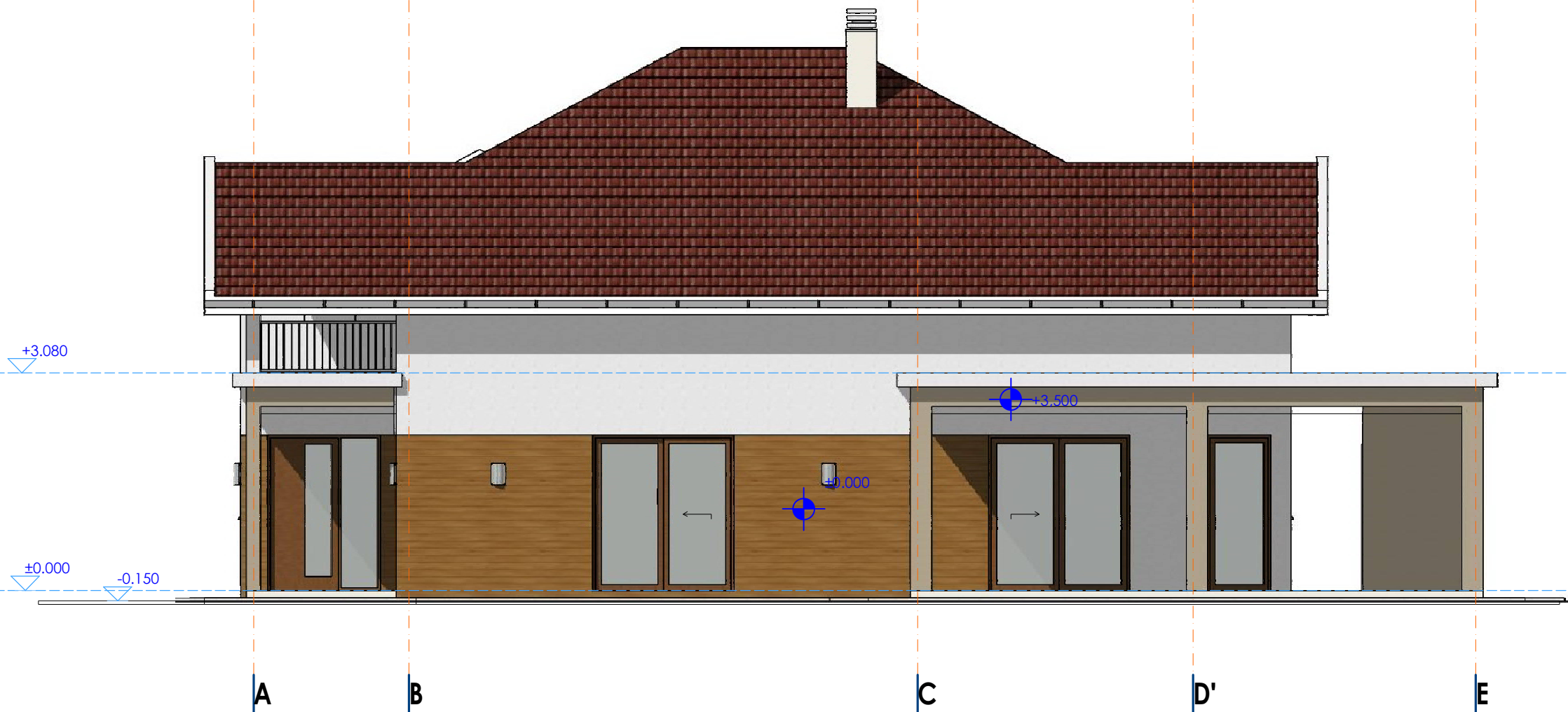
9

52

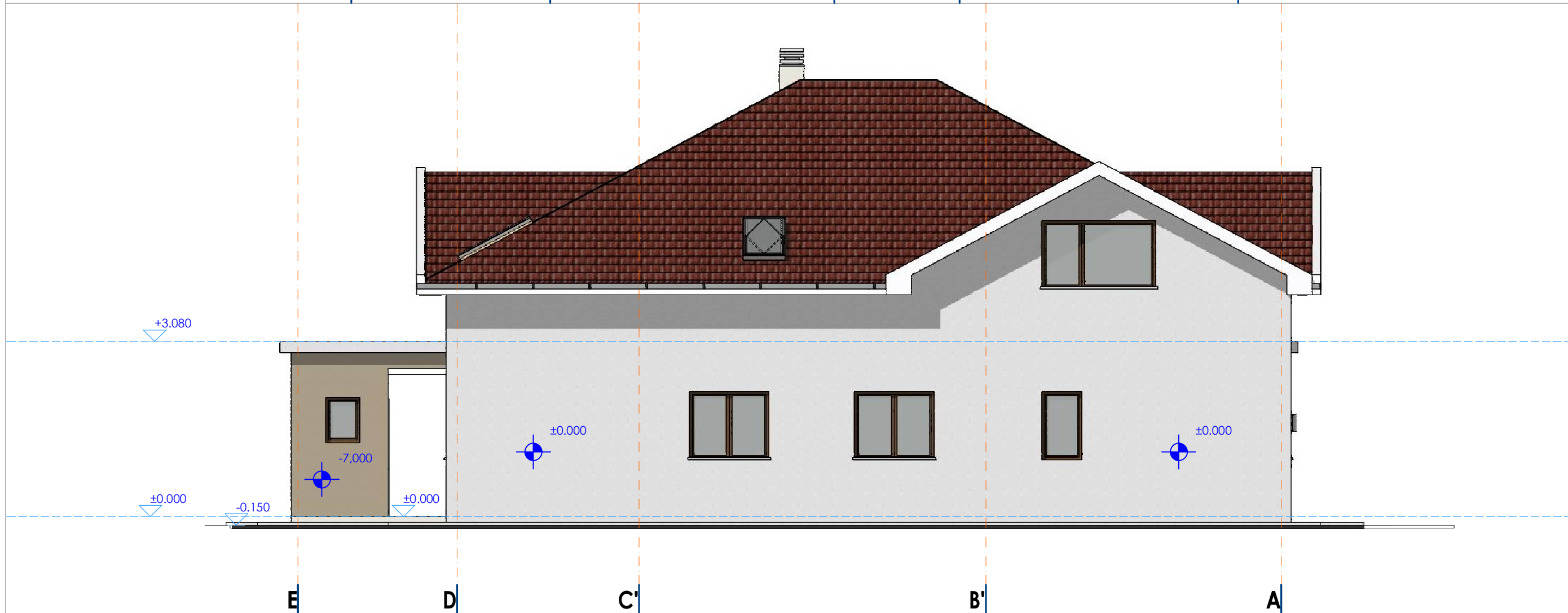
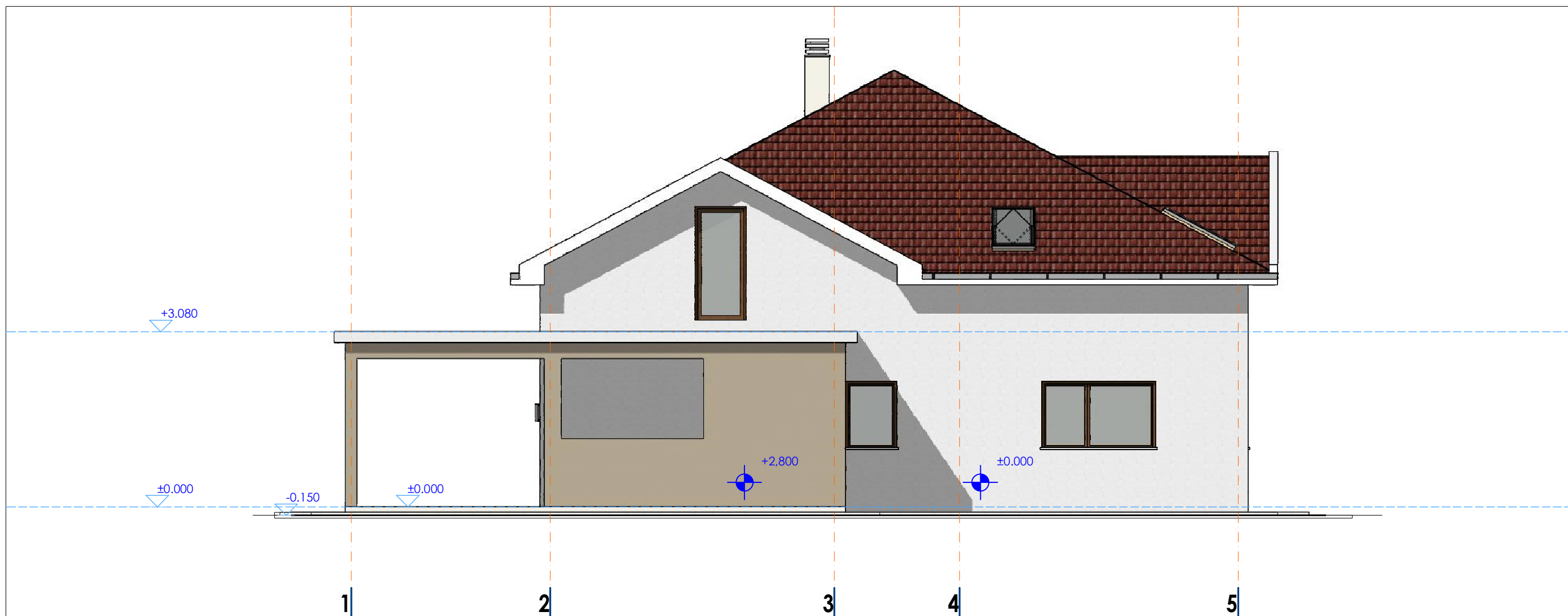
Datum izrade i M.P.

Datum revizije i M.P.:

maj 2023.



PROJEKTANT: ARHILINE doo NIKŠIĆ društvo za projektovanje i inženjering		INVESTITOR: STANJEVIĆ VLADIMIR	
Objekat:	STAMBENI OBJEKAT	Lokacija:	k.p. 1739/8 KO Beri
Glavni inženjer:	Veselin Nikčević, dipl.ing.arh.	Vrsta tehničke dokumentacije:	IDEJNO RJEŠENJE
Odgovorni inženjer:	Veselin Nikčević, dipl.ing.arh.	Dio tehničke dokumentacije:	ARHITEKTURA
Saradnik:		Prilog:	FASADE I
Datum izrade i M.P.:		Datum revizije i M.P.:	
oktobar 2022.		Broj priloga: 10 Broj strane: 53	



PROJEKTANT: ARHILINE doo NIKŠIĆ društvo za projektovanje i inženjering		INVESTITOR: STANJEVIĆ VLADIMIR	
Objekat:	STAMBENI OBJEKAT	Lokacija:	k.p. 1739/8 KO Beri
Glavni inženjer:	Veselin Nikčević, dipl.ing.arh.	Vrsta tehničke dokumentacije:	IDEJNO RJEŠENJE
Odgovorni inženjer:	Veselin Nikčević, dipl.ing.arh.	Dio tehničke dokumentacije:	ARHITEKTURA
Saradnik:		Prilog:	FASADE II
Datum izrade i M.P.:		Datum revizije i M.P.:	
oktobar 2022.		Broj priloga:	11
		Broj strane:	54
		RAZMJERA:	1:75



PROJEKTANT: ARHILINE doo NIKŠIĆ društvo za projektovanje i inženjering		INVESTITOR: STANJEVIĆ VLADIMIR	
Objekat:	STAMBENI OBJEKAT	Lokacija:	k.p. 1739/8 KO Beri
Glavni inženjer:	Veselin Nikčević, dipl.ing.arh.	Vrsta tehničke dokumentacije:	IDEJNO RJEŠENJE
Odgovorni inženjer:	Veselin Nikčević, dipl.ing.arh.	Dio tehničke dokumentacije:	ARHITEKTURA
Saradnik:		Prilog:	3D IZGLEDI
Datum izrade i M.P.		Datum revizije i M.P.:	
maj 2023.		Broj priloga:	12
		Broj strane:	55