

STUDIO MLV



IDEJNO RJEŠENJE Stambeni objekat višeporodičnog stanovanja

INVESTITOR
GOOD FOOD DOO

LOKACIJA
Na KP 3617/1 i KP 3616 KO Podgorica III, UP 90 - ZONA A u zahvatu DUP-a "TITEX", Opština Podgorica

KONTAKT
//

DATUM
Decembar 2023.god

OBRAZAC 1

elektronski potpis projektanta	elektronski potpis revidenta
--------------------------------	------------------------------

INVESTITOR¹

GOOD FOOD DOO

OBJEKAT²

Stambeni objekat višeporodičnog stanovanja

LOKACIJA³

Na KP 3617/1 i KP 3616 KO Podgorica III, UP 90 - ZONA A u zahvatu DUP-a "TITEX", Opština Podgorica

VRSTA TEHNIČKE DOKUMENTACIJE⁴

GLAVNI PROJEKAT ARHITEKTURE

PROJEKTANT⁵

STUDIO MLV DOO

ODGOVORNO LICE⁶

Miloš Mijović, spec. sci. el.

ODGOVORNI INŽENJER⁷

Msc. Katarina Popović, spec.sci.arh.

¹ Naziv/ime investitora

² Naziv projektovanog objekta

³ Mjesto građenja, planski dokument, urbanistička parcela, katastarska parcela

⁴ Arhitektonski projekat, građevinski projekat, elektrotehnički projekat odnosno mašinski projekat (ako je u pitanju naslovna s tehnički dokumentacije)

⁵ Naziv privrednog društva, pravnog lica odnosno preduzetnika koji je izradio tehničku dokumentaciju

⁶ Ime odgovornog lica u privrednom društvu, pravnom licu odnosno ime i prezime preduzetnika

⁷ Ime i prezime odgovornog inženjera.

PODACI O OVLAŠĆENIM INŽENJERIMA		
NAZIV OBJEKTA	PROJEKTANT ¹	GLAVNI INŽENJER ²
Stambeni objekat višeporodičnog stanovanja	"Studio MLV" d.o.o Br.lic: UPI 107/7 -437/1 Adresa: Bul. Veljka Vlahovića bb Tel:+38269470075 e-mail: info@studiomlv.me	MSc Katarina Popović spec.sci.arh.
DJELOVI TEHNIČKE DOKUMENTACIJE		
IDEJNO RJEŠENJE	"Studio MLV" d.o.o Br.lic: UPI 107/7 -437/1 Adresa: Bul. Veljka Vlahovića bb Tel:+38269470075 e-mail: info@studiomlv.me	MSc Katarina Popović spec.sci.arh.
PROJEKAT ³	PROJEKTANT ⁴	ODGOVORNI INŽENJER ⁵

¹ Naziv privrednog društva, pravnog lica, odnosno preduzetnika koji je izradio tehničku dokumentaciju, broj licence, adresa, telefon, e-mail

² Ime i prezime glavnog inženjera,

³ Dio tehnički dokumentacije (arhitektonski, građevinski, elektrotehnički ili mašinski projekat)

⁴ Naziv privrednog društva, pravnog lica odnosno preduzetnika koji je izradio dio tehnički dokumentacije, broj licence, adresa, telefon, e-mail

⁵ Ime i prezime odgovornog inženjera dijela tehnički dokumentacije

Podaci o projektu



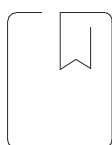
OBJEKAT

Stambeni objekat višeporodičnog stanovanja




LOKACIJA

Na KP 3617/1 i KP 3616 KO Podgorica III, UP 90 - ZONA A u zahvatu DUP-a "TITEX", Opština Podgorica



VRSTA PROJEKTA

IDEJNO RJEŠENJE



INVESTITOR

GOOD FOOD DOO



PROJEKTANT

STUDIO MLV DOO



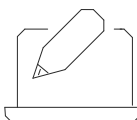
GLAVNI INŽENJER

MSc Katarina Popović, spec.sci.arh.

SARADNIK:

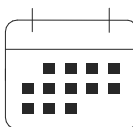
Aleksandar Antić, spec. sci. arh.

Branislav Šćepanović, spec. sci. arh.



BROJ PROJEKTA

/



DATUM PROJEKTA

Decembar 2023.god



STUDIO MLV

OPŠTA DOKUMENTACIJA

Ugovor između investitora i projektanta (1)

Na osnovu Zakona o uređenju prostora i izgradnji objekata („Službeni list Crne Gore“ br. 64/17) i Pravilnika o načinu izrade i sadržini tehničke dokumentacije za građenje objekta („Službeni list Crne Gore“ br. 044/18 od 06.07.2018), zaključuje se:

UGOVOR O IZRADI TEHNIČKE DOKUMENTACIJE

Između:

1. **GOOD FOOD DOO iz Podgorice** (dalje: **Naručilac**)
2. **STUDIO MLV DOO Podgorica**, koga zastupa Izvršni direktor Miloš Mijović (dalje: **Projektant**)

I Predmet ugovora

Član 1

Naručilac ustupa, a Projektant se obavezuje da za Naručioca izvrši sledeće usluge:

Izrada tehničke dokumentacije za Idejno rješenje i Glavni projekat objekta:

Stambeni objekat višeporodičnog stanovanja,

na lokaciji:

**Na KP 3617/1 i KP 3616 KO Podgorica III, UP 90 - ZONA A u zahvatu DUP-a "TITEX",
Opština Podgorica.**

Dokumentacija iz stava 1 ovog člana mora da bude izrađena tako da se na osnovu iste može dobiti saglasnost gradskog arhitekta na idejno rješenje.

Član 2

Projektant je obavezan da usluge navedene u članu 1 ovog ugovora izvrši u svemu prema projektnom zadatku, i urbanističko-tehničkim uslovima koje je dobio od Naručioca.

II Cijena

Član 3

Cijena za izradu tehničke dokumentacije je definisana ponudom. Cijena projektantske usluge računa se za 1m² bruto građevinske površine objekta u skladu sa Pravilnikom o načinu obračuna površine i zapremine objekata ("Sl. list CG" br. 47/2013) i crnogorskim standardom MEST EN 15221-6.

Član 4

Cijena usluga određena u ukupnom iznosu, mijenja se ako nastane potreba izrade naknadnih i nepredviđenih projekata. Cijena izrade naknadnih i nepredviđenih projekata određuje se Aneksom ovog ugovora.



Ugovor između investitora i projektanta (2)

Član 5

Svaka ugovorna strana ima pravo da zahtjeva izmjenu ugovorene cijene u slučaju vanrednih događaja koji utiču na njenu visinu. Vanredni događaji su okolnosti koje se u vrijeme zaključenja ugovora nisu mogle predvidjeti, a čije se nastupanje nije moglo izbjeći, niti njihovo dejstvo ukloniti.

III Ugovorni rokovi

Član 6

Predaja tehničke dokumentacije je definisana ponudom, u zavisnosti od uvođenja Projektanta u posao, odnosno dobijanja projektnog zadatka, urbanističko-tehničkih uslova, uslova priključenja, usvajanja ponude za izradu tehničke dokumentacije i potpisivanja ovog ugovora.

Član 7

Ako se pojavi opravdana sumnja da izrada Idejnog rješenja neće biti izrađena u ugovorenom roku, Naručilac ima pravo da zatraži od Projektanta da preuzme potrebne mjere kojima se obezbjeđuje odgovarajuće ubrzanje izrade tehničke dokumentacije.

IV Način plaćanja

Član 8

Način plaćanja izrade tehničke dokumentacije, u svemu je definisan ponudom.

V Obaveze naručioca

Član 9

Naručilac je obavezan da preda Projektantu projektni zadatak i sve druge neophodne podatke za izradu Idejnog rješenja, kao što su ažurirana geodetska podloga, urbanističko-tehnički uslovi i uslovi priključenja.

VI Obaveze projektanta

Član 10

Projektant je obavezan da izradi tehničku dokumentaciju, na način određen ovim ugovorom, propisima nadležnih organa i pravilima struke.

VII Autorska i imovinska prava projektanta

Član 11

Projektantu pripada autorsko pravo na cjelokupnu tehničku dokumentaciju koju je izradio na osnovu ovog ugovora. Dokumentaciju iz stava 1 ovog člana, Naručilac ne može koristiti bez dozvole Projektanta za izgradnju drugih objekata, jer je ista izrađena samo za ugovoreni objekat.



Ugovor izmedju investitora i projektanta

VIII Kvalitet dokumentacije

Član 12

Tehnička dokumentacije mora biti izrađena na način određen ovim ugovorom, u skladu sa propisima i pravilima struke, odnosno svim Zakonskim i podzakonskim aktima koji se odnose na ovu vrstu objekata. Projektant je odgovoran za tehnička rješenja koja se predviđaju u izradi tehničke dokumentacije

IX Odgovornost za nedostatke

Član 13

Naručilac je dužan da pregleda urađenu tehničku dokumentaciju nakon predaje, i o nedostacima da bez odlaganja obavijesti Projektanta. Poslije pregleda ugovorene dokumentacije, Projektant više ne odgovara za nedostatke koji su se mogli opaziti, sem za skrivene nedostatke.

Član 14

Naručilac, kada uredno obavijesti Projektanta da urađena tehnička dokumentacija ima neki nedostatak, može zahtjevati da se taj nedostatak otkloni i za to mu odredi primjereni rok. Ukoliko Projektant ne otkloni nedostatke u datom roku, Naručilac će to učiniti na teret Projektanta, pri čemu se vrši isplata iz zadržanog dijela ugovorene cijene.

X Ostala prava i obaveze ugovornih strana

Član 15

Za eventualne sporove po ovom ugovoru, ukoliko se ne mogu riješiti sporazumno, nadležan je Osnovni sud u Podgorici, koji će riješiti spor po postupku predviđenom za odlučivanje pred tom arbitražom.

XI Završne odredbe

Član 16

Ugovor je sačinjen u 4 (četiri) istovjetna primjerka na crnogorskom jeziku, od kojih svakoj ugovornoj strani pripadaju po 2 (dva) primjerka.

Podgorica, Decembar 2023.god

GOOD FOOD DOO

STUDIO MLV DOO

Izvršni direktor Miloš Mijović



Izvod iz CRPS-a (1)



CRNA GORA
VLADA CRNE GORE
PORESKA UPRAVA
Područna jedinica Podgorica
Broj: 30-01-23716-8
PODGORICA, 24.02.2017. godine

Na osnovu člana 6 stav 1 Zakona o objedinjenoj registraciji i sistemu izvještavanja o obračunu i naplati poreza i doprinosa ("Sl.list RCG", br. 29/05 i "Sl.list CG", br. 75/10), člana 27 stav 3 Zakona o poreskoj administraciji ("Sl.list RCG", br. 65/01 i 80/04 i "Sl.list CG", br. 20/11 i 28/12) i člana 207 Zakona o opštem upravnom postupku ("Sl.list RCG", br. 60/03 i "Sl.list CG", br. 32/11) Poreska uprava, d o n o s i

RJEŠENJE O REGISTRACIJI

Upisuje se u registar poreskih obveznika:

Naziv: DRUŠTVO SA OGRANIČENOM ODGOVORNOŠĆU ZA PROIZVODNJU,
PROMET I USLUGE "STUDIO MLV" PODGORICA
PODGORICA

Poreskom obvezniku se dodjeljuje:

PIB 03123758

(Matični broj)

302

(Šifra područne jedinice poreskog organa)

Datum upisa u registar: 24.02.2017. godine.

Poreski obveznik je dužan da obavijesti poreski organ o svim promjenama podataka iz registra poreskog obveznika (član 33 Zakona o poreskoj administraciji) u roku od 15 dana od dana nastanka promjene.

Uputstvo o pravnom sredstvu: Protiv ovog Rješenja može se izjaviti žalba Ministarstvu finansija CG - Odsjek za drugostepeni poreski i carinski postupak, u roku od 15 dana od dana prijema Rješenja. Žalba se predaje preko ove Područne jedinice i taksira administrativnom taksom u iznosu od 8,00 €, shodno Tarifnom broju 5 Taksene tarife za administrativne takse. Taksa se uplaćuje u korist računa broj 832-3161-26 - Administrativna taksa.



PORESKI INSPEKTOR I

Stanislava Martinović



**IZVOD IZ CENTRALNOG REGISTRA PRIVREDNIH
SUBJEKATA UPRAVE PRIHODA I CARINA**

Registarski broj 5 - 0785815 / 005
 PIB: 03123758

Datum registracije: 22.02.2017.
 Datum promjene podataka: 19.08.2021.

**DRUŠTVO SA OGRANIČENOM ODGOVORNOŠĆU ZA PROIZVODNJU, PROMET I
USLUGE "STUDIO MLV" PODGORICA**

Broj važeće registracije: /005

Skraćeni naziv: STUDIO MLV
 Telefon: +38269470075
 eMail: info@studiomlv.me
 Web adresa:
 Datum zaključivanja ugovora: 22.02.2017.
 Datum donošenja Statuta: 22.02.2017. Datum promjene Statuta: 06.08.2021.
 Adresa glavnog mjesta poslovanja: KRALJA NIKOLE BR. 323 PODGORICA
 Adresa za prijem službene pošte: KRALJA NIKOLE BR. 323 PODGORICA
 Adresa sjedišta: KRALJA NIKOLE BR. 323 PODGORICA
 Pretežna djelatnost: 7112 Inženjerske djelatnosti i tehničko savjetovanje
 Obavljanje spoljno-trgovinskog poslovanja: DA
 Oblik svojine: Bez oznake svojine
 Porijeklo kapitala: Domaći
 Upisani kapital: 1,00Euro (Novčani 1,00Euro, nenovčani 0,00Euro)

OSNIVAČI:

MILOŠ MIJOVIĆ 1204986210332 CRNA GORA

Uloga: Osnivač

Udio: 100% Adresa: BLAŽENE OZANE BR. 15 PODGORICA CRNA GORA

Izvod iz CRPS-a

LICA U DRUŠTVU:

MILOŠ MIJOVIĆ 1204986210332 CRNA GORA

Adresa: BLAŽENE OZANE BR. 15 PODGORICA CRNA GORA

Uloga: Izvršni direktor

Ovlašćenja u prometu: Neograničeno ()

Ovlašćen da djeluje: POJEDINAČNO ()

MILOŠ MIJOVIĆ 1204986210332 CRNA GORA

Adresa: BLAŽENE OZANE BR. 15 PODGORICA CRNA GORA

Uloga: Ovlašćeni zastupnik

Ovlašćenja u prometu: Neograničeno ()

Ovlašćen da djeluje: POJEDINAČNO ()

Izdato: 07.09.2021 godine u 12:10h



Načelnica

Dušanka Vujisić

OBRAZAC 3

IZJAVA ODGOVORNOG INŽENJERA DA JE TEHNIČKA DOKUMENTACIJA
IZRAĐENA U SKLADU SA VAŽEĆIM PROPISIMAOBJEKAT¹ Stambeni objekat višeporodičnog stanovanjaLOKACIJA² Na KP 3617/1 i KP 3616 KO Podgorica III, UP 90 - ZONA A u zahvatu
DUP-a "TITEX", Opština PodgoricaVRSTA TEHNIČKE
DOKUMENTACIJE³ IDEJNO RJEŠENJE - Arhitektonski projekatODGOVORNI INŽENJER⁴ MSc Katarina Popović spec. sci. arh.

IZJAVLJUJEM,

da je ovaj projekat urađen u skladu sa:

- Zakonom o planiranju prostora i izgradnji objekata i podzakonskim aktima donešenim na osnovu navedenog zakona;
- posebnim propisima koji direktno ili na drugi način utiču na osnovne zahtjeve za objekte;
- pravilima struke i
- urbanističko-tehničkim uslovima.

(potpis odgovornog inženjera)

Podgorica, Decembar 2023.god

(mjesto i datum)

(potpis odgovornog lica)

¹ Naziv projektovanog objekta

² Mjesto građenja, planski dokument, urbanistička parcela, katastarska parcela

³ Idejno rješenje, idejni projekat, glavni projekat odnosno projekat izvedenog objekta

⁴ Ime i prezime odgovornog inženjera.

Potvrda Inženjerske Komore



INŽENJERSKA KOMORA CRNE GORE

Broj:02-3800

Podgorica, 04.11.2022. godine

Na osnovu čl. 143, čl. 146 stav 1 tačka 2 i čl. 149 stav 1 tačka 1
Zakona o planiranju prostora i izgradnji objekata
(„Službeni list Crne Gore“, br. 64/17, 44/18, 63/18, 11/19, 82/20)
i evidencije Registra članova Inženjerske komore Crne Gore, izdaje se

POTVRDA

o članstvu u Inženjerskoj komori Crne Gore

KATARINA G. POPOVIĆ, master inženjer arhitekture iz Podgorice,
član je Inženjerske komore Crne Gore do **09.11.2023.** godine.

Obradila:
Marija Stjepčević, dipl.inž.arhitekture



GENERALNA SEKRETARKA
Blaženka Dabanović, dipl.pravnica

Licenca projektanta (1)



Crna Gora
Ministarstvo ekologije,
prostornog planiranja i urbanizma
Odjeljenje za licenciranje registar
i drugostepeni postupak

Adresa: IV proleterske brigade broj 19
81000 Podgorica, Crna Gora
tel: +382 20 446 200
fax: +382 20 446 215

Broj: UPI 14-332/23-1270/2

Podgorica, 19.09.2023.godine

DOO "STUDIO MLV"

PODGORICA
Bulevar Veljka Vlahovića 54c

U prilogu ovog akta, dostavljamo vam rješenje, broj i datum gornji.

OVLAŠĆENO SLUŽBENO LICE

Petar Vučević



Licenca projektanta (2)



Crna Gora
Ministarstvo ekologije,
prostornog planiranja i urbanizma

Adresa: IV proleterske brigade broj 19
81000 Podgorica, Crna Gora
tel: +382 20 446 200
fax: +382 20 446 215

Broj: UPI 14-332/23-1270/2

Podgorica, 19.09.2023. godine

Ministarstvo ekologije, prostornog planiranja i urbanizma, postupajući po zahtjevu privrednog društva DOO "STUDIO MLV" PODGORICA, broj UPI 14-332/23-1270/1 od 15.09.2023. godine, za izdavanje licence za projektanta i izvođača radova, na osnovu člana 135 Zakona o planiranju prostora i izgradnji objekata ("Službeni list CG", br. 64/17, 44/18, 63/18, 11/19 i 82/20), člana 12 Uredbe o organizaciji i načinu rada državne uprave ("Službeni list CG", br. 49/22, 52/22, 56/22 i 82/22) i čl. 18 i 46 stav 1 Zakona o upravnom postupku ("Službeni list CG", br. 56/14, 20/15, 40/16 i 37/17), donijelo je

R J E Š E N J E

Privrednom društvu DOO "STUDIO MLV" PODGORICA, izdaje se

L I C E N C A

projektanta i izvođača radova

na period od **pet godina**.

O b r a z l o ž e n j e

Aktom broj UPI 14-332/23-1270/1 od 15.09.2023. godine, ovom ministarstvu, obratilo se privredno društvo DOO "STUDIO MLV" PODGORICA, pretežna djelatnost – 7112 – Inženjerske djelatnosti i tehničko savjetovanje, zahtjevom za izdavanje licence za projektanta i izvođača radova. Uz zahtjev, privredno društvo je priložilo sljedeće dokaze:

- 1) rješenje broj UPI 107/7-437/4 od 11.07.2023. godine, kojim je **Katarini Popović, master inženjer arhitekture** izdata licenca ovlašćenog inženjera za obavljanje djelatnosti izrade tehničke dokumentacije i građenje objekta, donijeto od strane Ministarstva ekologije, prostornog planiranja i urbanizma;
- 2) ugovor o radu sa Katarinom Popović broj 8/21, od 02.03.2021. godine na neodređeno vrijeme;
- 3) rješenje broj UPI 12-332/22-278/2 od 11.04.2022.godine, kojim je **Milošu Mijoviću, specijalista strukovni inženjer elektrotehnike i računarstva – studijski program energetika** izdata licenca ovlašćenog inženjera za obavljanje djelatnosti izrade tehničke dokumentacije i građenje objekta, donijeto od strane Ministarstva ekologije, prostornog planiranja i urbanizma;



Licenca projektanta

- 4) izvod iz Centralnog registra privrednih subjekata, registarski broj 5 – 0785815 / 007, izvršni direktor **Miloš Mijović**.

Ministarstvo ekologije, prostornog planiranja i urbanizma razmotrilo je podnijeti zahtjev sa priloženom dokumentacijom i odlučilo kao u dispozitivu rješenja a ovo iz sljedećih razloga:

Odredbom člana 122 stav 1 Zakona o planiranju prostora i izgradnji objekata propisano je, u bitnom, da je privredno društvo koje izrađuje tehničku dokumentaciju (projektant), odnosno privredno društvo koje gradi objekat (izvođač radova), dužno da za obavljanje djelatnosti izrade tehničke dokumentacije, dijela tehničke dokumentacije odnosno građenje ili izvođenje pojedinih vrsta radova na građenju objekata, ima najmanje jednog zaposlenog ovlašćenog inženjera po vrsti projekta koji izrađuje i to za: arhitektonski, građevinski, elektrotehnički i mašinski projekat, odnosno vrsti radova koje izvodi na osnovu tih projekata. Stavom 2 prethodno navedenog člana propisano je da obavljanje pojedinih poslova iz prethodnog stava projektant, odnosno izvođač radova može da obezbijedi na osnovu zaključenog ugovora sa drugim privrednim društvom koje ima zaposlenog ovlašćenog inženjera za određenu vrstu projekta odnosno radova.

Dalje, članom 137 stav 2 prethodno navedenog zakona propisuje se da se licenca za privredno društvo izdaje za period od pet godina.

Prema članu 5 Pravilnika o načinu i postupku izdavanja, mirovanja licence i načinu vođenja registra licenci ("Službeni list CG", br. 79/17, 78/21 i 102/21), propisano je da se u postupku izdavanja licence projektanta i izvođača radova provjerava: 1) da li podnosilac zahtjeva u radnom odnosu ima zaposlenog ovlašćenog inženjera; i 2) licenca ovlašćenog inženjera.

Odredbom člana 136 stav 4 Zakona o planiranju prostora i izgradnji objekata propisano je da je imalac licence dužan da obavijesti ministarstvo o svim promjenama uslova na osnovu kojih je izdata licenca za obavljanje djelatnosti, u roku od 15 dana od dana nastanka promjene.

Postupajući po predmetnom zahtjevu, ministarstvo je, na osnovu raspoloživih dokaza, utvrdilo da su ispunjeni uslovi propisani zakonom i pravilnikom, i odlučilo kao u dispozitivu rješenja.

UPUTSTVO O PRAVNOJ ZAŠTITI: Protiv ovog rješenja može se pokrenuti upravni spor tužbom kod Upravnog suda, u roku od 20 dana od dana prijema istog.


OVLAŠĆENO SLUŽBENO LICE
Petar Vučinić


Polisa Osiguranja Projektanta (1)



Broj polise: 6-45399
 Zamjena polise: 42612
 Vrsta osiguranja: Ostala odg.
 Šifra osiguranja: 1300
 Poslovna jedinica: Direkcija
 Saradnički broj: 505112
 Mjesto: Podgorica
 Datum: 27.04.2023

POLISA
 za osiguranje od odgovornosti

Ugovarač osiguranja: Studio MLV doo, 81000 Podgorica, KRALJA NIKOLE BR. 323
 PIB:03123758

Osiguranik: Studio MLV doo, 81000 Podgorica, KRALJA NIKOLE BR. 323
 PIB:03123758

Početak osiguranja: 5.5.2023 Prestanak osiguranja: 5.5.2024 Dospijeće: 05.05
 Tarifa i tarifna grupa: Suma osiguranja: 100.000,00 Premija osiguranja: 449,41

Osiguranje je zaključeno prema priloženim uslovima: Opšti uslovi za osiguranje od odgovornosti od 10.08.2009. godine. Uslovi za osiguranje od profesionalne odgovornosti i odgovornosti za proizvode sa manom od 10.08.2009. godine. Osiguranik potvrđuje da je kod zaključenja ovog ugovora primio naznačene uslove.

Redni broj	Osigurava se	Suma osiguranja (€)	Ukupan limit za trajanje osiguranja	Premija osiguranja (€)
1 Ostala osiguranja od odgovornosti				
1	Osiguranjem od Profesionalne odgovornosti pruža se osiguravajuće pokriće za učinjenu profesionalnu grešku, nesavjestan ili nestručan postupak, odnosno propust davaoca usluga (osiguranika). Ovim osiguranjem pokrivena je odgovornost za prouzrokovanu štetu klijentu, ako je nastala iz profesionalne djelatnosti osiguranika - »izrada tehničke dokumentacije i gradnja objekta" . Osigurana suma 100.000,00 EUR Godišnji agregat šteta 100.000,00 EUR	100.000,00	100.000,00	1.223,88
1.1	Popust za smanjenje broja suma osiguranja u zbirnom limitu	1.223,88	0,00	489,55
1.2	Popust za osiguranika od posebnog poslovnog interesa	734,33	0,00	110,15
1.3	Popust za jednokratno plaćanje premije	624,18	0,00	62,42
1.4	Korisnički popust	561,76	0,00	112,35
Ukupno:				449,41
PREMIJA OSIGURANJA				449,41
Porez:				40,45
UKUPNO ZA UPLATU:				489,86

NAPOMENA:
 - Franšiza (ucešće u šteti) je 10%, min.1.000,00 Eur.
 - Teritorijalno pokriće: Republika Crna Gora .
 - Ovo osiguranje pokriva rizik odgovornosti za štetu prouzrokovanu licima, za štetu na objektima i za finansijski gubitak (cisto finansijske stete).
 - Polisa je izdata u skladu sa članom 131 stav 1 Zakona o planiranju prostora i izgradnji objekata ("Sluzbeni list Crne Gore broj 064/17 i 44/2018") i Uredbom o minimalnoj sumi osiguranja od profesionalne odgovornosti u oblasti izgradnje objekata ("Sluzbeni list Crne Gore", br.068/17).
 - Polisa osiguranja naptaliva je u roku od 3 (tri) godine od završene primo-predaje radova i nakon isteka važece polise, shodno zakonu o obligacionim odnosima.
 - Covid klauzula:
 „Ovom polisom isključuje se osiguravajuće pokriće za sve štete, odgovornost, troškove, novcane i druge kazne koje su direktno ili indirektno prouzrokovane ili povezane sa bilo kojom prenosivom bolešću koja je proglašena kao pandemija ili epidemija od strane Svjetske zdravstvene organizacije i/ili od strane nadležnog državnog organa.“

Polisa Osiguranja Projektanta

Broj polise: 6-45399
 Zamjena polise: 42612
 Vrsta osiguranja: Ostala odg.
 Šifra osiguranja: 1300
 Poslovna jedinica: Direkcija
 Saradnički broj: 505112
 Mjesto: Podgorica
 Datum: 27.04.2023

Ugovarač osiguranja: Studio MLV doo, 81000 Podgorica, KRALJA NIKOLE BR. 323
 PIB:03123758

Osiguranik: Studio MLV doo, 81000 Podgorica, KRALJA NIKOLE BR. 323
 PIB:03123758

Posebna ugovaranja, zaštitne mjere i klauzule:
 Broj zaposlenih: 7 zaposlenih lica, 2 licencirani inž.
 Osiguravajuće pokriveno shodno Uslovima osiguranja važi samo i isključivo ukoliko je Osiguranik u trenutku nastanka osiguranog slucaja posedovao važeću licencu za obavljanje djelatnosti. Osiguranik je dužan da, na zahtjev Osiguravaca, dostavi licencu koja je bila važeća na dan nastanka osiguranog slucaja. Ukoliko na dan osiguranog slucaja Osiguranik nije posedovao važeću licencu za obavljanje djelatnosti Osiguravac nema obavezu isplate naknade štete.

Premija osiguranja 489,86 € obračunata za period od 05.05.2023 do 05.05.2024 plaća se prema ispostavljenoj fakturi. Ugovarač osiguranja potpisom na polisi potvrđuje da je primio fakturu, koja predstavlja sastavni dio polise kao ugovora o osiguranju.

Osiguravač zadržava pravo ispravke računskih i drugih grešaka saradnika.
 Saglasan sam da me Osiguravač kontaktira na elektronsku adresu, e mail info@studiomlv.me, u cilju dostave svih pisanih obavještenja definisanih Zakonom o obligacionim odnosima i Uslovima osiguranja, a u kontekstu izvršenja ugovorenih obaveza ugovornih strana.
 Pocetak osiguranja po ovoj polisi je istek 24-og casa datuma naznacenog na polisi kao datum pocetka osiguranja, ali ne prije isteka 24-og casa dana uplate premijskog obroka definisanog otplatnim planom koji čini sastavni dio predmetne polise. Ukoliko Ugovarač osiguranja u roku od 30 dana od isteka 24-og casa dana naznacenog kao dospijeće premijskog obroka ne uplati premiju osiguranja, smatraće se da osiguranje nije ni bilo zaključeno, te se predmetna polisa istekom navedenog perioda automatski smatra nevažećom bez obaveze slanja opomene Društva.
 U slučaju iz prethodnog stava, Osiguravac nema pravo da zahtijeva naplatu premije osiguranja, obzirom da nije pružano osiguravajuće pokrivenje. Ugovarač osiguranja je saglasan da osiguravač može izvršiti obradu ličnih podataka koje pribavi po osnovu ovog ugovora o osiguranju, kao i da iste može proslediti na obradu povezanom pravnom licu, odnosno pravnom licu angažovanom u cilju obavljanja poslova koji su u vezi sa predmetnim ugovorom o osiguranju.
 Nezavisno u odnosu na ostale odredbe ovog ugovora, ovaj ugovor o osiguranju pruža pokrivenje u onolikoj mjeri u kojoj osiguravajuće pokrivenje ne krši bilo koje ekonomske, trgovinske ili finansijske sankcije ili embarga Savjeta bezbjednosti Ujedinjenih Nacija, Evropske Unije, ili bilo kojeg lokalnog zakonodavstva koje se primjenjuje na ugovorne strane. Ovo isključenje se takođe primjenjuje na ekonomske, komercijalne ili finansijske sankcije ili embarga koje su objavile Sjedinjene Američke Države ili druge zemlje, u mjeri u kojoj nijesu u suprotnosti sa zakonodavstvom Evropske Unije ili lokalnim zakonodavstvom.
 Polisa je punovažna sa skeniranim pečatom i potpisom lica ovlaštenih za potpisivanje u ime Osiguravača na ovoj Polisi, i isti imaju dokaznu snagu i pravno dejstvo svojeručnog potpisa i originalnog pečata.

Mirza Mubarek Džikić
 Za Osiguravača



[Signature]
 Za Ugovarača

Licenca odgovornog inženjera (1)



Crna Gora
Ministarstvo ekologije,
prostornog planiranja i urbanizma
Odjeljenje za licenciranje, registar i drugostepeni postupak

Adresa: IV proleterske brigade broj 19
81000 Podgorica, Crna Gora
tel: +382 20 446 200
fax: +382 20 446 215

Broj: UPI 107/7-437/4

Podgorica, 11.07.2023. godine

Ministarstvo ekologije, prostornog planiranja i urbanizma, postupajući po zahtjevu Katarine Popović, broj UPI 107/7-437/3 od 05.07.2023. godine, za izdavanje licence za ovlaštenog inženjera, na osnovu člana 135 Zakona o planiranju prostora i izgradnji objekata ("Službeni list CG", br. 64/17, 44/18, 63/18, 11/19, 82/20, 86/22 i 4/23), člana 12 Uredbe o organizaciji i načinu rada državne uprave ("Službeni list CG", br. 49/22, 52/22, 56/22, 82/22, 110/22 i 139/22) i čl. 18 i 46 stav 1 Zakona o upravnom postupku ("Službeni list CG", br. 56/14, 20/15, 40/16 i 37/17), donijelo je

R J E Š E N J E

Katarini Popović, master inženjer arhitekture, iz Podgorice, izdaje se

LICENCA

**ovlaštenog inženjera za obavljanje djelatnosti izrade tehničke dokumentacije i
građenje objekta**

na **neodređeni** period.

Ovo rješenje zamjenjuje rješenje **UPI 107/7-437/2** od 29.07.2019. godine.

O b r a z l o ž e n j e

Aktom broj UPI 107/7-437/3 od 05.07.2023. godine, ovom ministarstvu, obratila se Katarina Popović, zahtjevom za izmjenu licence za ovlaštenog inženjera za obavljanje djelatnosti izrade tehničke dokumentacije i građenje objekta, broj UPI 107/7-437/2 od 29.07.2019. godine. Uz zahtjev su dostavljeni sljedeći dokazi: ovjerena kopija lične karte; ovjerena kopija radne knjižice; izvod iz Matičnog registra vjenčanih broj 192, kojim se utvđuje promjena prezimena Katarina Čarapić u Katarina Popović; ovjerena kopija diplome osnovnih akademskih studija, stepen Bachelor (BSc), arhitektura, broj B-230 od 21.11.2014. godine, izdata od strane Arhitektonskog fakulteta, Univerzitet Crne Gore; ovjerena kopija diplome specijalističkih akademskih studija, stepen specijaliste (Spec.Sci), arhitektura, broj 219 od 26.08.2015. godine, izdata od strane Arhitektonskog fakulteta, Univerzitet Crne Gore; ovjerena kopija diplome o stečenom visokom obrazovanju i stručnom nazivu master inženjer arhitekture, izdata od strane Fakulteta tehničkih nauka, Univerziteta u Novom Sadu;



Licenca odgovornog inženjera

rješenje broj UPI br. 636-1037/2018-2 od 23.11.2018. godine, kojim se priznaje diploma o stečenom visokom obrazovanju, donijeto od strane Ministarstva prosvjete Crne Gore; potvrda o članstvu u Inženjerskoj komori Crne Gore, broj 02-3800 od 04.11.2022. godine; uvjerenje o položenom stručnom ispitu, registarski broj A 0079 320 od 31.05.2023. godine, izdato od strane Inženjerske komore Crne Gore; potvrda o radnom iskustvu i referenc lista, izdata od strane DOO "PS GRADNJA" PODGORICA; potvrda o radnom iskustvu i referenc lista, izdata od strane DOO "MEGRAP" PODGORICA; potvrda o radnom iskustvu i referenc lista, izdata od strane DOO "ING-INVEST" DANILOVGRAD.

Ministarstvo ekologije, prostornog planiranja i urbanizma razmotrilo je podnijeti zahtjev sa priloženom dokumentacijom i odlučilo kao u dispozitivu rješenja a ovo iz sljedećih razloga:

Odredbom člana 123 stav 1 Zakona o planiranju prostora i izgradnji objekata propisano je da ovlašćeni inženjer može da bude fizičko lice koje obavlja poslove izrade tehničke dokumentacije odnosno građenja objekta, odgovarajuće struke, sa visokim obrazovanjem, odnosno najmanje kvalifikacijom VII-1 podnivoa okvira kvalifikacija i najmanje tri godine radnog iskustva na stručnim poslovima izrade tehničke dokumentacije i/ili građenja objekata, položen stručni ispit i da je član Inženjerske komore Crne Gore.

Dalje, članom 137 stav 1 prethodno navedenog zakona propisuje se da se licenca za fizičko lice izdaje na neodređeno vrijeme.

Prema članu 4 Pravilnika o načinu i postupku izdavanja, mirovanja licence i načinu vođenja registra licenci ("Službeni list CG", br. 79/17, 78/21 i 102/21), propisano je, u bitnom, da se u postupku izdavanja licence ovlašćenog inženjera provjerava: 1) identitet podnosioca zahtjeva; 2) da li podnosilac zahtjeva posjeduje visoko obrazovanje, odnosno najmanje stepen VII-1 podnivoa okvira kvalifikacija, odnosno da li je izvršeno priznavanje inostrane obrazovne isprave najmanje kvalifikacije VII-1 podnivoa okvira kvalifikacija; 3) da li podnosilac zahtjeva ima najmanje tri godine radnog iskustva na stručnim poslovima izrade tehničke dokumentacije i građenju objekta sa visokim obrazovanjem, odnosno najmanje kvalifikacije VII-1 podnivoa okvira kvalifikacija i 4) da li podnosilac zahtjeva ima položen stručni ispit i da li je član Inženjerske komore Crne Gore.

Postupajući po predmetnom zahtjevu, ministarstvo je, na osnovu raspoloživih dokaza, utvrdilo da su ispunjeni uslovi propisani zakonom i pravilnikom, i odlučilo kao u dispozitivu rješenja.

UPUTSTVO O PRAVNOJ ZAŠTITI: Protiv ovog rješenja može se pokrenuti upravni spor tužbom kod Upravnog suda, u roku od 20 dana od dana prijema istog.

OVLAŠĆENO SLUŽBENO LICE
Petar Vučinić



Crna Gora
Glavni Grad Podgorica
Sekretarijat za planiranje prostora i održivi razvoj

broj: 08-332/22-1079-1
Podgorica, 08.07.2022.godine



Sekretarijat za planiranje prostora i održivi razvoj Glavnog grada, na osnovu člana 74 Zakona o planiranju prostora i izgradnji objekata ("Službeni list Crne Gore", br. 064/17 od 06.10.2017., 044/18 od 06.07.2018., 063/18 od 28.09.2018., 011/19 od 19.02.2019., 082/20 od 06.08.2020.), Uredbe o povjeravanju dijela poslova Ministarstva ekologije, prostornog planiranja i urbanizma jedinicama lokalne samouprave ("Službeni list Crne Gore", br. 087/18 od 31.12.2018, 028/19 od 23.05.2019, 075/19 od 30.12.2019, 116/20 od 04.12.2020, 076/21 od 09.07.2021., 141/21 od 30.12.2022.), Detaljnog urbanističkog plana „Titex“ u Podgorici („Službeni list Crne Gore – opštinski propisi", broj 32/18), na zahtjev **Mišurović Milenka**, izdaje

URBANISTIČKO - TEHNIČKE USLOVE
za izradu tehničke dokumentacije

ZA IZGRADNJU OBJEKTA NA URBANISTIČKOJ PARCELI 90 – ZONA A U ZAHVATU DETALJNOG URBANISTIČKOG PLANA "TITEX" U PODGORICI

1	PODNOŠILAC ZAHTJEVA	MIŠUROVIĆ MILENKO
----------	----------------------------	--------------------------

2	<p>POSTOJEĆE STANJE</p> <p>Uvidom u list nepokretnosti broj 2881, konstatovano je sljedeće: Površina katastarske parcele broj 3616 KO Podgorica III, iznosi 1.250,00m². Naziv nosioca prava:</p> <ul style="list-style-type: none"> ▪ Mišurović Đoko Milenko - svojina 1/1. <p>Podaci o teretima i ograničenjima</p> <ul style="list-style-type: none"> ▪ Ne postoje tereti i ograničenja. <p>Uvidom u list nepokretnosti broj 2884, konstatovano je sljedeće: Površina katastarske parcele broj 3617/1 KO Podgorica III, iznosi 2.459,00m². Naziv nosioca prava:</p> <ul style="list-style-type: none"> ▪ Mišurović Milo Danilo - svojina 1/6; ▪ Mišurović Milo Mirko - svojina 1/6; ▪ Mišurović Vojin Njegosava - svojina 1/6; ▪ Mišurović Dimitrije Predrag - svojina 1/6; ▪ Mišurović Svetozar Slavka - svojina 1/6; ▪ Mišurović Dimitrije Zoran - svojina 1/6; <p>Podaci o teretima i ograničenjima</p> <ul style="list-style-type: none"> ▪ Ne postoje tereti i ograničenja. <p>Listovi nepokretnosti broj 2881 i 2884 izdati od strane Uprave za katastar i državnu imovinu, Područna jedinica Podgorica, su sastavni dio ovih urbanističko tehničkih uslova.</p>
----------	--

3	PLANIRANO STANJE
3.1.	Namjena parcele / objekta
	Planirana namjena urbanističke parcele je: POVRŠINE ZA STANOVANJE SREDNJE GUSTINE (SS) U okviru ove namjene planirana je izgradnja objekata višeporodičnog stanovanja sa djelatnostima . U prizemlju objekata je planirano poslovanje i komercijalni sadržaji.
3.2.	Pravila parcelacije – Urbanistička parcela
	Predloženi grafički plan parcelacije predstavlja rješenje na osnovu kojeg će se sprovesti planski dokument. Ukoliko na postojećim granicama parcela dođe do neslaganja između zvaničnog katastra i plana, mjerodavan je postojeći katastar. <i>Površina urbanističke parcele 88 – Zona A, iznosi 1.309,00m².</i> <i>Granica urbanističke parcele, definisana je koordinatama prelomnih tačaka koje su date na grafičkom prilogu 4 ovih UTU-a.</i> <i>Precizan podatak, o učešću površine katastarske parcele u površini urbanističke parcele, biće definisan Elabortom parcelacije po planskom dokumentu, koji izrađuje preduzeće ovlašćeno za geodetske poslove, nakon čega je Elabort neophodno ovjeriti u Upravi za katastar i državnu imovinu - Područna jedinica Podgorica.</i>
3.3.	Građevinska i regulaciona linija, odnos prema susjednim parcelama
	Građevinska linija definiše liniju do koje se može graditi i definisana je grafički na prilogu parcelacije. Građevinska linija za nove objekte je linija do koje je dozvoljena gradnja i unutar koje se objekat razvija i oblikuje. Definisana je u odnosu na saobraćajnicu, što omogućava očitavanje neophodnih elemenata za prenošenje na teren. Građevinska linija podzemne etaže može biti do min. 1,00m od susjedne parcele. <ul style="list-style-type: none"> ▪ Građevinska linija na urbanističkim parcelama na kojima je planirana nova izgradnja definisana je u grafičkom prilogu "Koordinate građevinskih linija". ▪ Građevinska linija prema susjednim parcelama je na min. 2,0m. ▪ Objekte graditi kao slobodnostojeće objekte na parceli. ▪ Ukoliko nema uslova za planiranje slobodnostojećih objekata na adekvatnom rastojanju, predvidjeti spajanje objekata odnosno gradnju dvojnih objekata ili objekata u nizu; Ako se suterenska ili podrumka etaža koristi za parkiranje, gabarit može biti do min. 1,00m od susjedne parcele ili na manjoj udaljenosti uz prethodnu saglasnost susjeda. Regulaciona linija je linija koja dijeli javnu površinu od površina namjenjenih za druge namjene.
4	PREPORUKE ZA SMANJENJE UTICAJA I ZAŠTITU OD ZEMLJOTRESA, ELEMENTARNIH NEPOGODA I TEHNIČKO-TEHNOLOŠKIH I DRUGIH NESREĆA
	Smjernice za zaštitu od elementarnih i drugih nepogoda Mjere zaštite od elementarnih nepogoda podrazumijevaju preventivne mjere kojima se sprečava ili ublažava dejstvo elementarnih nepogoda: <ul style="list-style-type: none"> ▪ Prirodne nepogode (zemljotres, požari, klizanje tla, vjetrovi); ▪ Nepogode izazvane djelovanjem čovjeka (havarije industrijskih postrojenja, požari velikih razmjera, eksplozije i dr.); ▪ drugi oblik opšte opasnosti (tehničko-tehnološke i medicinske katastrofe, kontaminacija, pucanje brana i dr.). Štete izazvane elementarnim nepogodama u Crnoj Gori su velike. Naročito su izražene štete od zemljotresa, požara, poplava, klizišta i jakih vjetrova. Pošto su štete od elementarnih nepogoda po karakteru slične ratnim katastrofama, ciljevi i mjere zaštite su djelimično identične. Za prostor zahvata ovog planskog dokumenta najveću opasnost predstavljaju tehničko tehnološke katastrofe i kontaminacija. U cilju zaštite od elementarnih nepogoda postupiti u skladu sa Zakonom o zaštiti i spašavanju (Sl. list CG broj 13/2007) i Pravilnikom o mjerama zaštite od elementarnih nepogoda (Sl. list RCG broj 8/1993). Uslovi i mjere zaštite od zemljotresa

	<p>U cilju zaštite od zemljotresa, postupiti u skladu sa odredbama Pravilnika o tehničkim normativima za izgradnju objekata u seizmičkim područjima (Službeni list SFRJ br.52/90). Sve proračune seizmičke stabilnosti zasnivati na posebno izrađenim podacima mikroseizmičke reonizacije, a objekte od zajedničkog značaja računati za 1 stepen više od seizmičkog kompleksa. Objekte koji ne spadaju u visokogradnju realizovati u skladu sa Pravilnikom o tehničkim propisima za građenje u seizmičkim područjima (Sl.list SFRJ br.39/64).</p> <p>Zaštita od požara</p> <p>Mjere zaštite od požara i eksplozija se sprovode:</p> <ul style="list-style-type: none"> ▪ poštovanjem propisanih rastojanja između objekata različitih namjena kako bi se spriječilo širenje požara sa jednog objekta na drugi, kao i vertikalnih gabarita; ▪ izgradnjom saobraćajnica propisane širine tako da omogućće prolaz vatrogasnim vozilima do svih parcela i objekata na njima, kao i garažama, manevrisanje vatrogasnih vozila, kao i nesmetani saobraćajni tok; ▪ pravilnim odabirom materijala i konstrukcije kako bi se povećao stepen otpornosti zgrade ili požarnog segmenta prema požaru; ▪ izgradnjom hidrantske mreže sa pravilnim rasporedom nadzemnih hidranata; ▪ uvlačenjem zelenih pojaseva prema centralnoj zoni naselja, osim visokovredne komponentne uređenja prostora, dobijaju se privremene saobraćajnice u vanrednim prilikama za evakuaciju korisnika prostora i kretanje operativnih jedinica; ▪ prilikom izrade investiciono-tehničke dokumentacije obavezno izraditi projekte ili elaborate zaštite od požara (i eksplozija ako se radi o objektima u kojima se definišu zone opasnosti od požara i eksplozija), planove zaštite i spasavanja prema izrađenoj procjeni ugroženosti za svaki hazard posebno i za navedenu dokumentaciju pribaviti odgovarajuća mišljenja i saglasnost u skladu sa Zakonom; ▪ za objekte u kojima se u skladište, pretaču, koriste ili u kojim se vrši promet opasnih materija obavezno pribaviti mišljenje na lokaciju od nadležnih organa kako ti objekti svojim zonama opasnosti ne bi ugrozili susjedne objekte; ▪ djelovanjem vatrogasnih jedinica opštine Podgorica u vanrednim situacijama (vatrogasnim ekipama omogućiti pristup lokalnim saobraćajnicama i najbližim vodnim objektima). <p>Prilikom izrade tehničke dokumentacije pridržavati se sljedeće zakonske regulative: Zakon o zaštiti i spašavanju („Sl. Crne Gore“ br 13/07, 05/08, 86/09 i 32/11), Pravilnik o tehničkim normativima za hidrantsku mrežu za gašenje požara (SL.SFRJ , br 30/91), Pravilnik o tehničkim normativima za pristupne puteve, okretnece i uređenje platoe za vatrogasna vozila u blizini objekata povećanog rizika od požara (Sl.SFRJ, br.8/95), Pravilnik o tehničkim normativima za zaštitu visokih objekata od požara (SL.SFRJ, br. 7/84), Pravilnik o tehničkim normativima za zaštitu skladišta od požara i eksplozija (SL.SFRJ, br.24/87), Pravilnik o izgradnji postrojenja za zapaljive tečnosti i o uskladištenju i pretakanju zapaljivih tečnosti (SL.SFRJ, br.20/71 i uskladištenju i pretakanju goriva (SL. SFRJ, br.27/71), Pravilnik o izgradnji postrojenja za tečni naftni gas i o uskladištavanju i pretakanju tečnog naftnog gasa (SL. SFRJ, br.24/71 i 26/71).</p>
--	--

<p>5</p>	<p>USLOVI I MJERE ZAŠTITE ŽIVOTNE SREDINE</p> <p>Zaštita životne sredine pre svega podrazumeva poštovanje svih propisa utvrđenih zakonskom regulativom. U tom kontekstu je, na osnovu planiranih namena na prostoru koji je predmet DUP-a, dominantno potrebno primenjivati propozicije sledećih zakonskih i podzakonskih akata:</p> <ul style="list-style-type: none"> ▪ Zakona o životnoj sredini („Službeni list CG“, broj 48/08, 40/10 i 40/11); ▪ Zakona o integrisanom sprečavanju i kontroli zagađivanja životne sredine („Službeni list RCG“, br. 80/05); ▪ Zakona o procjeni uticaja na životnu sredinu („Službeni list RCG“, br. 80/05, 40/10, 73/10, 40/11 i 27/13); ▪ Zakona o vodama („Službeni list CG“, br 27/07); ▪ Zakona o zaštiti vazduha („Službeni list CG“, br. 25/10);
----------	---

<ul style="list-style-type: none"> ▪ Zakona o zaštiti od buke u životnoj sredini („Službeni list CG“, br. 28/11); ▪ Zakona o upravljanju otpadom („Službeni list CG“, br. 64/11); ▪ Pravilnika o graničnim vrijednostima nivoa buke u životnoj sredini („Sl. list RCG“, br. 75/06); ▪ Uredbe o zaštiti od buke („Službeni list RCG“, br. 24/95, 42/00); ▪ Uredbe o projektima za koje se vrši procjena uticaja na životnu sredinu („Službeni list RCG“, br. 20/07); ▪ Uredbe o klasifikaciji i kategorizaciji površinskih i podzemnih voda („Službeni list RCG“, br. 27/07); ▪ Pravilnika o kvalitetu i sanitarno tehničkim uslovima za ispuštanje otpadnih voda u recipijent i javnu kanalizaciju, načinu i postupku ispitivanja kvaliteta otpadnih voda, minimalnom broju ispitivanja i sadržaju izvještaja o utvrđenom kvalitete otpadnih voda („Službeni list RCG“, br. 45/08); ▪ Pravilnika o emisiji zagađujućih materija u vazduh („Službeni list RCG“, br. 25/01).
--

6	<p>USLOVI ZA PEJZAŽNO OBLIKOVANJE</p> <p>Zelenilo stambenih objekata i blokova (ZSO) - Uz stambene objekte srednje gustine planirano je blokovsko zelenilo. Pejzažno uređenje u okviru kompleksa stambenih jedinica tj. bloka treba da bude spona inkorporacije predmetnog prostora u urbanu cjelinu. Ova kategorija zelenila predstavlja osnov dogradnje sistema zelenih površina. Izgradnja "zelenog bloka" daje opštu atmosferu naselju i predstavlja okosnicu slike naselja.</p> <p>Radi funkcionalnog uređenje prostora oko stambenih objekata višeporodničkog stanovanja, predlaže se uređenje u vidu blokova. Da bi se postiglo formiranje osnovnih elemenata bloka neophodno je povezati urb. parcele iste namjene u jedinstven kompleks - blok.</p> <p>U okviru bloka sistem zelenila čine sljedeći elementi: blokovski park, trg, zelenilo ulica. U sklopu oblikovanja zelenih površina potrebno je planirati različite sadržaje od mjesta za miran odmor odraslih do dječijih igrališta i manjih sportskih terena. Svi sadržaji moraju biti adekvatno tehnički opremljeni. U okviru blokovskog parka definisati zonu mirnog odmora i šetnje sa stazama, platoima za odmor odraslih i prostorom za igru djece. Ove površine organizovati u unutrašnjosti bloka, dalje od saobraćajnih komunikacija.</p> <p>U okviru bloka, takođe, planirati trg sa zelenilom na pločniku, u manjim rondelama ili žardinjerama, kao i urbani mobilijar, rasvjetu i dr. Moguće je postaviti skulpture, fontane, česme, pergole, kolonade sa puzavicama i td.</p> <p>Predvidjeti linearno ozelenjavanje duž saobraćajnica i parking prostora unutar bloka i formiranje uličnog zelenila. Drvorednu sadnju, takođe, planirati između regulacione i građevinske linije.</p> <p>Uslovi za uređenje:</p> <ul style="list-style-type: none"> ▪ za nove objekte i blokove predvidjeti min. 30% urbanističke parcele za pejzažno uređenje od čega površina pod zelenilom (blokovski park) iznosi 70%, a pod stazama, platoima i igralištima 30% ▪ dispoziciju zelenila uskladiti sa mjerama energetske efikasnosti u pogledu uticaja na mikroklimu, zaštitu od sunca i vjetra ▪ formirati parkovski uređene površine i zelene trgove ▪ sadnju vršiti u grupama (drvenasto-žbunasti zasadi) i u vidu solitera u kombinaciji sa parternim zasadima ▪ duž parking prostora i saobraćajnica formirati drvorede u skladu sa smjericama datim za ovu kategoriju zelenila ▪ predvidjeti ozelenjavanje "niša" za kontejnere ▪ koristiti brzorastuće dekorativne vrste, raznovrsnih kolorita i habitusa ▪ formirati kvalitetne travnjake otporne na sušu i gaženje ▪ predvidjeti šetne staze, platoe za odmor, mjesta za igru predškolske djece i manje sportske terene
----------	--

	<ul style="list-style-type: none"> ▪ koristiti meke zastore u boji, udobne za igru i gaženje, od savremenih materijala ▪ na površinama za igru djece obezbijediti potrebnu osunčanost i opremiti ih odgovarajućim atraktivnim i atestiranim spravama (ljljaške, tobogani, klackalice, penjalice, koševi i sl.) ▪ duž trotoara, staza, na trgovima i platoima postaviti funkcionalni urbani mobilijar (klupe, kante za smeće, česme, fontane, pergole sa puzavicama i dr.) savremenog dizajna ▪ projektovati sistem za zalivanje. ▪ Zelena površina na krovu garaže ne podrazumijeva samo sadnju travnjaka i formiranje ekstenzivnog tipa zelenog krova, već se mora obezbijediti dovoljna dubina supstrata (1m i više) za sadnju višojeg drveća i to u nivou kote terena, a ne u izdignutim žardinjerama. ▪ min. 20% površine urbanističke parcela mora biti pod zelenilom.
7	<p>MJERE ZAŠTITE NEPOKRETNIH KULTURNIH DOBARA I NJIHOVE ZAŠTIĆENE OKOLINE</p> <p>Ukoliko se prilikom izvođenja građevinskih i zemljnih radova bilo koje vrste na području zahvata naiđe na nalazište ili nalaze arheološkog značenja, prema članu 87 i članu 88. Zakona o zaštiti kulturnih dobara (Sl. List RCG, br. 49/10) pravno ili fizičko lice koje neposredno izvodi radove, dužno je prekinuti radove i o nalazu bez odgađanja obavijestiti nadležno tijelo radi utvrđivanja daljeg postupka.</p>
8	<p>USLOVI ZA LICA SMANJENE POKRETLJIVOSTI I LICA SA INVALIDITETOM</p> <p>Kretanje lica sa posebnim potrebama omogućiti projektovanjem oborenih ivičnjaka na mjestu pješačkih prelaza, kao i povezivanjem rampom denivelisanih prostora, obezbjeđenjem dovoljne širine, bezbjednih nagiba i odgovarajućom obradom površina, a sve u skladu sa Pravilnikom o bližim uslovima i načinu prilagođavanja objekata za pristup i kretanje lica smanjene pokretljivosti i lica sa invaliditetom „Službeni list Crne Gore“, br.48/13 i 44/15.</p> <p>Potrebno je omogućiti pristup lica sa posebnim potrebama u sve objekte koji svojom funkcijom podrazumjevaju prisustvo građana koji nisu zaposleni u radnim organizacijama. Kroz objekte u kojima je omogućen rad licima sa posebnim potrebama neophodno je obezbjediti nesmetano kretanje kolica, pristup u odgovarajuće dimenzionisane liftove i sanitarne prostorije.</p> <p>Rampa za savladavanje visinske razlike do 120cm, u unutrašnjem ili spoljašnjem prostoru može imati dopušteni nagib do 1:20(5%), a izuzetno, za visinsku razliku do 76cm, dopušteni nagib smije biti do 1:12(8,3%).</p> <p>Predvidjeti angažovanje lica sa posebnim potrebama u tehnološkim cjelinama gdje je to moguće.</p>
9	<p>MOGUĆNOST FAZNOG GRAĐENJA OBJEKTA</p> <ul style="list-style-type: none"> ▪ Gradnju do maksimalne spratnosti moguće je izvoditi fazno a što treba podržati adekvatnom tehničkom dokumentacijom, svaka faza mora predstavljati arhitektonsku cjelinu.
10	<p>USLOVI ZA PRIKLJUČENJE NA INFRASTRUKTURU</p>
10.1.	<p>Uslovi priključenja na elektroenergetsku infrastrukturu</p> <p>Elektroenergetske instalacije objekata projektovati odnosno izvesti prema:</p> <ul style="list-style-type: none"> ▪ Pravilniku o tehničkim normativima za elektroinstalacije niskog napona ("Sl. list SRJ", broj 28/95); ▪ Pravilniku o tehničkim normativima za zaštitu objekata od atmosferskog pražnjenja ("Sl. list SRJ", broj 11/96); ▪ Jugoslovenskim standardima - Električne instalacije u zgradama; Zahtjevi za bezbjednost JUS NB2741, JUSNB2743 JUSNB2752, <p>kao i svim drugim važećim pravilnicima i standardima za ovu vrstu objekata.</p> <p>Pri izradi projekta poštovati Tehničke preporuke EPCG (koje su dostupne na sajtu EPCG):</p> <ul style="list-style-type: none"> ▪ Tehnička preporuka za priključenje potrošača na niskonaponsku mrežu TP-2 (dopunjeno izdanje); ▪ Tehnička preporuka – Tipizacija mjernih mjesta. <p>Mjesto i način priključenja objekta na elektroenergetsku mrežu odrediti, nakon izrade projektne dokumentacije, stručne službe CEDIS-a.</p>

Urbanističko tehnički uslovi

	Detaljne podatke o snabdjevenosti planiranih kapaciteta u zahvatu planskog dokumenta elektroenergetskom infrastrukturom potrebno je preuzeti iz tekstualnog i grafičkog dijela Detaljnog urbanističkog plana "Titex", koji je dostupan na internet stranici Registra planske dokumentacije.
10.2.	Uslovi priključenja na vodovodnu i kanalizacionu infrastrukturu Instalacije vodovoda i kanalizacije projektovati u svemu prema važećim propisima i normativima i Tehničkim uslovima priključenja na gradski vodovod i kanalizaciju izdatim od strane "Vodovod i kanalizacija" doo Podgorica, koji su sastavni dio ovih UTU-a.
10.3.	Uslovi priključenja na saobraćajnu infrastrukturu Prikazano na grafičkom prilogu 7 ovih UTU-a.
10.4.	Uslovi priključenja na telekomunikacionu infrastrukturu <ul style="list-style-type: none"> ▪ Propisi u skladu sa kojima se obavlja izrada tehničke dokumentacije nalaze se na sajtu http://www.ekip.me/regulativa; ▪ Podaci o postojećem stanju elektronske komunikacione infrastrukture nalaze se na sajtu http://ekinfrastuktura.ekip.me/ekip.me; ▪ Pristup georeferenciranoj bazi podataka elektronske komunikacione infrastrukture moguć je preko web portala http://ekinfrastuktura.ekip.me/ekip/login.jsp.

11	POTREBA IZRADE GEODETSKIH, GEOLOŠKIH (GEOTEHNIČKIH, INŽENJERSKO-GEOLOŠKIH, HIDROGEOLOŠKIH, GEOMEHANIČKIH I SEIZMIČKIH) PODLOGA, KAO I VRŠENJA GEOTEHNIČKIH ISTRAŽNIH RADOVA I DRUGIH ISPITIVANJA
	Prije izrade tehničke dokumentacije, shodno članu 7 Zakona o geološkim istraživanjima "Sl. list RCG", br. 28/93, 27/94, 42/94, 26/07, 38/11), provjeriti potrebu izrade Projekta geoloških istraživanja tla za predmetnu lokaciju i Elaborata o rezultatima izvršenih geoloških istraživanja.

URBANISTIČKI PARAMETRI	
Oznaka urbanističke parcele	UP 90 – ZONA A
Površina urbanističke parcele	1.309m²
Maksimalni indeks zauzetosti	0,40 <ul style="list-style-type: none"> ▪ Ukoliko je krov podzemne garaže ozelenjen i parterno uređen, njen gabarit ne ulazi u proračun procenta zauzetosti parcele, već se smatra uređenom zelenom površinom.
Maksimalni indeks izgrađenosti	1,20
Maksimalna površina pod objektom	524,00m²
Bruto građevinska površina objekta (max BGP)	1.571,00m² <ul style="list-style-type: none"> ▪ Ukoliko podrumске i suterenske etaže služe za obezbjeđenje potrebnog kapaciteta mirujućeg saobraćaja unutar parcele i kao takve rasterećuju javne površine istih sadržaja, ne računaju se u bruto razvijenu građevinsku površinu po kojoj se obračunava indeks izgrađenosti. ▪ U bruto razvijenu građevinsku površinu ne obračunavaju se tehnički servisni prostori neophodni za funkcionisanje podzemne garaže i tehnički sistemi objekata, za razliku od ostalih funkcionalnih cjelina (magacini, ostave, poslovni prostori).
Broj stambenih jedinica	9
Maksimalna spratnost objekata	P+2 <ul style="list-style-type: none"> ▪ Spratnost objekata data je u grafičkom prilogu i

Urbanističko tehnički uslovi

		tabeli uz mogućnost izgradnje podruma za garažni prostor, gdje konfiguracija terena to dozvoljava.
	Visinske kote	<ul style="list-style-type: none"> ▪ Kota prizemlja dozvoljena je do 1, 00 m od kote terena. ▪ Najveća visina za stambene etaže je do 3,5 m, za garaže i tehničke prostorije je 3 m, a za poslovne etaže je 4.5m računajući između gornjih kota međuspratnih konstrukcija.
	Ograđivanje parcele	<ul style="list-style-type: none"> ▪ Maksimalna visina ograde kojom se ograđuje urbanistička parcela na kojoj je planirana izgradnja objekta iznosi 1,6 m. Ograda može biti prozirna i neprozirna, a materijalizacija može biti kamen, beton, metal, zelena ograda ili kombinacija navedenih materijala. Prema javnim površinama ograda mora biti prozirna, iznad visine od 60 cm a materijali moraju biti u skladu sa ambijentom. Ograde se postavljaju na granicu parcele tako da stubovi ograde i kapije kao i živa ograda budu na zemljištu vlasnika ograde.
	Parametri za parkiranje odnosno garažiranje vozila	
	<ul style="list-style-type: none"> ▪ Parkiranje obezbijediti u okviru objekta ili na otvorenom parking prostoru u okviru parcele. Pri gradnji novih i rekonstrukciji postojećih objekata obaveza je Investitora da obezbijedi parkiranje na svojoj parceli na kojoj se objekat gradi prema važećem normativu za parkiranje. <p>Planirani kapaciteti za parkiranje projektovani su na bazi sljedećih normativa zasnovanih po normativima Pravilnika o bližem sadržaju i formi planskog dokumenta, a saglasno stepenu motorizacije u Podgorici:</p> <ul style="list-style-type: none"> ▪ Stanovanje (na 1000 m²) 12 parking mjesta; ▪ Poslovanje (na 1000 m²) 22 parking mjesta; <p>Pri projektovanju garaža u podzemnim etažama objekata poštovati sljedeće elemente:</p> <ul style="list-style-type: none"> ▪ horizontalni gabarit podzemne garaže definisan je građevinskom linijom ispod zemlje (GL 0) koja je udaljena od granice parcele min 1m a ne može biti veći od 80% površine urbanističke parcele, ▪ širina prave rampe po voznoj traci min. 2,50 m ▪ slobodna visina garaže min. 2,20m, a optimalno 3m (zavisno od namjene objekta i načina korišćenja prizemlja) ▪ dimenzije parking mjesta 2,5 x 5,0 m uz povećanje širine parking mjesta ako uz parking mjesto ima stub, zid ili neki drugi konstruktivni element. ▪ podužni nagib pravih rampi, maks. 12% za otkrivene i 15% za pokrivene. <p>Potrebno je obezbijediti najmanje 5% parking mjesta za lica smanjene pokretljivosti.</p>	
12	Smjernice za oblikovanje i materijalizaciju	
	<ul style="list-style-type: none"> ▪ U projektovanju objekata koristiti savremene materijale i likovne izraze. U oblikovnom smislu novi objekti treba da budu uklopljeni u ambijent uz primjenu kvalitetnih materijala i savremenih arhitektonskih rješenja. ▪ Krovove raditi kose, dvovodne ili viševodne a daje se mogućnost projektovanja ravnog krova. ▪ U izgradnji objekata treba koristiti savremene materijale i likovne izraze. <p>U načinu projektovanja i izgradnje objekata ovog tipa potrebno je pratiti elemente reljefa i konfiguracije terena:</p>	

	<ul style="list-style-type: none"> ▪ Oblikovanje objekata treba da bude u skladu sa njihovom namjenom i sa strukturama iz neposrednog okruženja u pogledu osnovnih parametara forme i principa organizovanja fizičke sredine; ▪ Prilikom oblikovanja objekata voditi računa o jednostavnosti proporcija i forme, prilagođenosti forme topografiji terena, prilagođenosti klimatskim uslovima i upotrebi autohtonih materijala, uz postovanje načela jedinstva ambijenta. ▪ Materijalizacijom objekata obezbjediti ambijentalna svojstva područja kroz upotrebu autohtonih elemenata i savremenih materijala, čija boja, tekstura i ostala vizuelna svojstva afirmišu ambijentalne kvalitete predmetnog prostora a u isto vrijeme obezbjeđuju potrebnu zaštitu objekata. ▪ Krovove objekata oblikovati u skladu sa karakterom i volumenom objekta. ▪ Preporučuju se kosi krovovi, dvovodni ili viševodni, kao i zasvedene forme u skladu sa oblikovanjem objekta i primjenjenim materijalima, a kod komplikovnijih formi objekata i kombinovani. ▪ Krovovi objekata mogu se planirati i kao ravni, prohodni ili neprhodni sa svim potrebnim slojevima izolacije ▪ Nagib krovnih ravni je u funkciji odabranog krovnog pokrivača. Maksimalni nagib krova je 25°. Krovni pokrivač je crijep, eternit, tegola, lim ili neki drugi kvalitetan materijal.
	<p>Smjernice za unaprijeđenje energetske efikasnosti</p> <p>Poboljšanje energetske efikasnosti posebno se odnosi na ugradnju ili primjenu niskoenergetskih zgrada, unaprijeđenje uređaja za klimatizaciju i pripremu tople vode koriscenjem solarnih panela za zagrijavanje, unaprijeđenje rasvjete upotrebom izvora svjetla sa malom instalisanom snagom (LED), koncepta inteligentnih zgrada (upravljanje potrošnjom energije glavnih potrošaca sa centralnog mjesta). Sve nabrojane mogućnosti se u određenoj mjeri mogu koristiti pri izgradnji objekata na području zahvata.</p> <p>Kada su u pitanju obnovljivi izvori energije, posebno treba naglasiti potencijalnu primjenu energije direktnog sunčevog zračenja.</p> <p>Sunčeva energija se kao neiscrpan izvor energije u zgradama koristi na tri načina:</p> <ol style="list-style-type: none"> 1. pasivno - za grijanje i osvjetljenje prostora, 2. aktivno - sistem kolektora za pripremu tople vode, 3. fotonaponske sunčane ćelije za proizvodnju električne energije. <p>Na ovom području postoje mogućnosti za sva tri načina korišćenja sunčeve energije – za grijanje i osvjetljavanje prostora, grijanje vode (klasični solarni kolektori) i za proizvodnju električne energije (fotonaponske ćelije).</p> <p>U ukupnom energetskom bilansu kuća važnu ulogu igraju toplotni efekti sunca. U savremenoj arhitekturi puno pažnje posvećuje se prihvatu sunca i zaštiti od pretjeranog osunčanja, jer se i pasivni dobici toplote moraju regulisati i optimizovati u zadovoljavajuću cjelinu. Ako postoji mogućnost orijentacije kuće prema jugu, staklene površine treba koncentrisati na južnoj fasadi, dok prozore na sjevernoj fasadi treba maksimalno smanjiti da se ograniče toplotni gubici. Pretjerano zagrijavanje ljeti treba spriječiti sredstvima za zaštitu od sunca, pokretnim sunčanim zastorima od materijala koji sprečavaju prodor UV zraka koji podižu temeperaturu, usmjeravanjem dnevnog svjetla, zelenilom, prirodnim provjetranjem i sl. Savremeni tzv. "daylight" sistemi koriste optička sredstva da bi podstakli refleksiju, lomljenje svjetlosnih zraka, ili za aktivni ili pasivni prihvati svjetla. Savremene pasivne kuće danas se definišu kao građevine bez aktivnog sistema za zagrijavanje konvencionalnim izvorima energije.</p> <p>Za izvedbu objekata uz navedene energetske mjere potrebno je primjenjivati (uz prethodnu pripremu stručnu i zakonodavnu) Direktivu 2002/91/EC Evropskog parlamenta (Directive 2002/91/EC of the European Parliament and of the Council of 16 December 2002 on the energy performance of buildings (Official Journal L 001,04/01/2003) o energetskim svojstvima zgrada, što podrazumijeva obavezu izdavanja sertifikata o energetskim svojstvima zgrade, kome rok valjanosti nije duži od 10 god.</p> <p>Korišćenje solarnih kolektora se preporučuje kao mogućnost određene uštede u potrošnji električne energije, pri čemu se mora povesti računa da ne budu u koliziji sa karakterističnom tradicionalnom</p>

Urbanističko tehnički uslovi

	<p>arhitekturom.</p> <p>Za proizvodnju električne energije pomoću fotonaponskih elemenata, potrebno je uraditi prethodnu sveobuhvatnu analizu tehničkih, ekonomskih i ekoloških parametara.</p>
--	---

	<p>OSTALI USLOVI</p> <p>Privredno društvo koje izrađuje tehničku dokumentaciju i koje ispunjava uslove utvrđene Zakonom o planiranju prostora i izgradnji objekata ("Službeni list Crne Gore", br. 064/17 od 06.10.2017., 044/18 od 06.07.2018., 063/18 od 28.09.2018., 011/19 od 19.02.2019., 082/20 od 06.08.2020.), obavezno je tehničku dokumentaciju uraditi u skladu sa izdatim urbanističko-tehničkim uslovima i Zakonom o planiranju prostora i izgradnji objekata ("Službeni list Crne Gore", br. 064/17 od 06.10.2017., 044/18 od 06.07.2018., 063/18 od 28.09.2018., 011/19 od 19.02.2019., 082/20 od 06.08.2020.).</p> <p>Privredno društvo koje vrši reviziju tehničke dokumentacije i koje ispunjava uslove utvrđene Zakonom o planiranju prostora i izgradnji objekata ("Službeni list Crne Gore", br. 064/17 od 06.10.2017., 044/18 od 06.07.2018., 063/18 od 28.09.2018., 011/19 od 19.02.2019., 082/20 od 06.08.2020.), odgovorno je za usklađenost tehničke dokumentacije sa izdatim urbanističko-tehničkim uslovima i Zakonom o planiranju prostora i izgradnji objekata ("Službeni list Crne Gore", br. 064/17 od 06.10.2017., 044/18 od 06.07.2018., 063/18 od 28.09.2018., 011/19 od 19.02.2019., 082/20 od 06.08.2020.).</p> <p>Ovi urbanističko tehnički uslovi važe dok je na snazi planski dokument na osnovu kojih su izdati.</p> <p><i>Napomena: Za predmetnu urbanističku parcelu mjerodavne su smjernice DUP-a "Titex" u Podgorici, koji je na dan izdavanja ovih Urbanističko tehničkih uslova, evidentiran i objavljen u Registru planskih dokumenata u skladu sa članom 11 Zakona o planiranju prostora i izgradnji objekata ("Službeni list Crne Gore", br. 064/17 od 06.10.2017., 044/18 od 06.07.2018., 063/18 od 28.09.2018., 011/19 od 19.02.2019., 082/20 od 06.08.2020.) na sajtu Ministarstva ekologije, prostornog planiranja i urbanizma, https://www.gov.me/cyr/mepg.</i></p>
--	--

13	<p>OSTALI USLOVI</p> <p>Privredno društvo koje izrađuje tehničku dokumentaciju i koje ispunjava uslove utvrđene Zakonom o planiranju prostora i izgradnji objekata ("Službeni list Crne Gore", br. 064/17 od 06.10.2017., 044/18 od 06.07.2018., 063/18 od 28.09.2018., 011/19 od 19.02.2019., 082/20 od 06.08.2020.), obavezno je tehničku dokumentaciju uraditi u skladu sa izdatim urbanističko-tehničkim uslovima i Zakonom o planiranju prostora i izgradnji objekata ("Službeni list Crne Gore", br. 064/17 od 06.10.2017., 044/18 od 06.07.2018., 063/18 od 28.09.2018., 011/19 od 19.02.2019., 082/20 od 06.08.2020.).</p> <p>Privredno društvo koje vrši reviziju tehničke dokumentacije i koje ispunjava uslove utvrđene Zakonom o planiranju prostora i izgradnji objekata ("Službeni list Crne Gore", br. 064/17 od 06.10.2017., 044/18 od 06.07.2018., 063/18 od 28.09.2018., 011/19 od 19.02.2019., 082/20 od 06.08.2020.), odgovorno je za usklađenost tehničke dokumentacije sa izdatim urbanističko-tehničkim uslovima i Zakonom o planiranju prostora i izgradnji objekata ("Službeni list Crne Gore", br. 064/17 od 06.10.2017., 044/18 od 06.07.2018., 063/18 od 28.09.2018., 011/19 od 19.02.2019., 082/20 od 06.08.2020.).</p> <p>Ovi urbanističko tehnički uslovi važe dok je na snazi planski dokument na osnovu kojih su izdati.</p> <p><i>Napomena: Za predmetnu urbanističku parcelu mjerodavne su smjernice DUP-a "Titex" u Podgorici, koji je na dan izdavanja ovih Urbanističko tehničkih uslova, evidentiran i objavljen u Registru planskih dokumenata u skladu sa članom 11 Zakona o planiranju prostora i izgradnji objekata ("Službeni list Crne Gore", br. 064/17 od 06.10.2017., 044/18 od 06.07.2018., 063/18 od 28.09.2018., 011/19 od 19.02.2019., 082/20 od 06.08.2020.) na sajtu Ministarstva ekologije, prostornog planiranja i urbanizma, https://www.gov.me/cyr/mepg.</i></p>
----	--

14	<p>PRILOZI</p> <ul style="list-style-type: none"> ▪ Izvodi iz grafičkih priloga Detaljnog urbanističkog plana "Titex" u Podgorici; ▪ Tehnički uslovi priključenja na gradski vodovod i kanalizaciju; ▪ Listovi nepokretnosti broj 2881 i 2884, KO Podgorica III; ▪ Kopija plana za katastarske parcele broj 3616 i 3617/1 KO Podgorica III.
----	--


POMOĆNIK SEKRETARA
Tamara Vučević, dipl.ing.arh.
Tamara Vučević

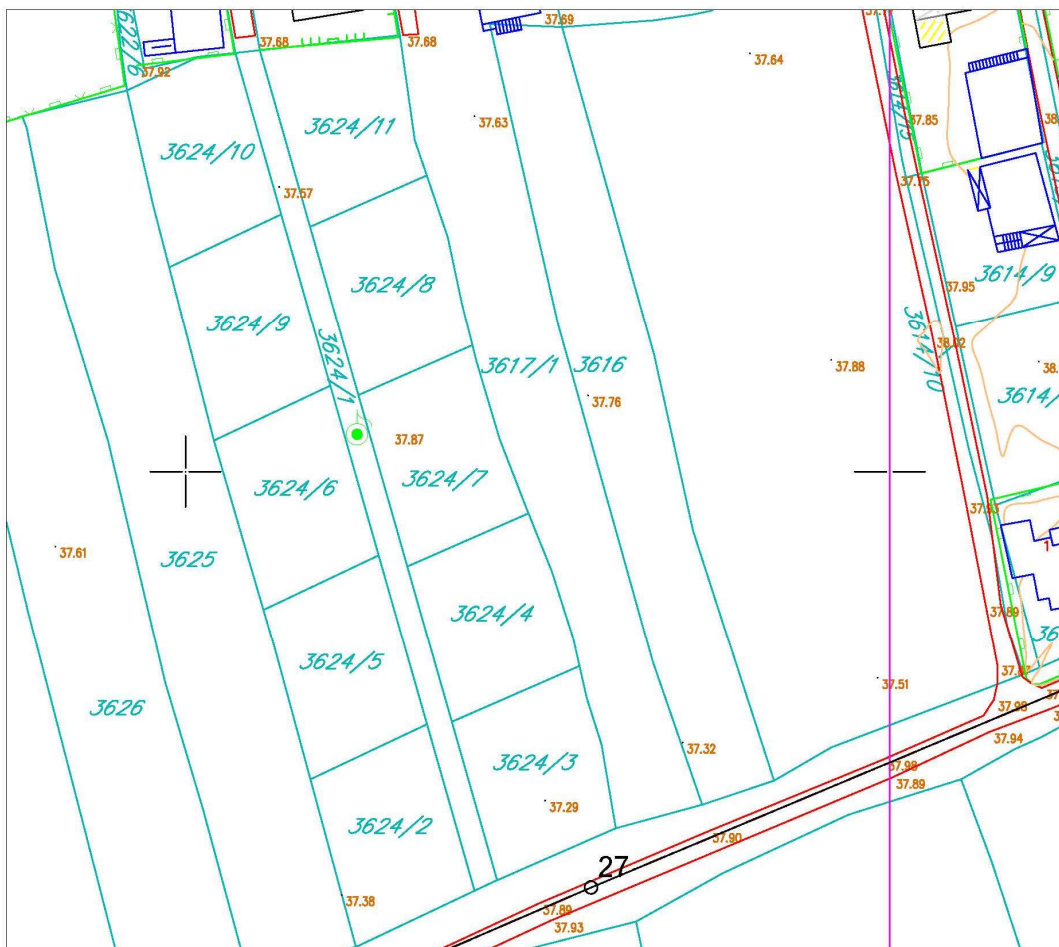
Dostavljeno:

- Podnosiocu zahtjeva
- Nadležnom Inspekcijском organu (Direktorat za inspekcijske poslove i licenciranje Ministarstva ekologije, prostornog planiranja i urbanizma)
- a/a

Urbanističko tehnički uslovi

Crna Gora
 Glavni Grad Podgorica
 Sekretarijat za planiranje prostora i održivi razvoj

broj: 08-332/22-1079-1
 Podgorica, 08.07.2022.godine



Izvod iz grafičkog priloga Detaljnog urbanističkog plana "Titex"

1 01 – Topografsko katastarska podloga sa granicom zahvata

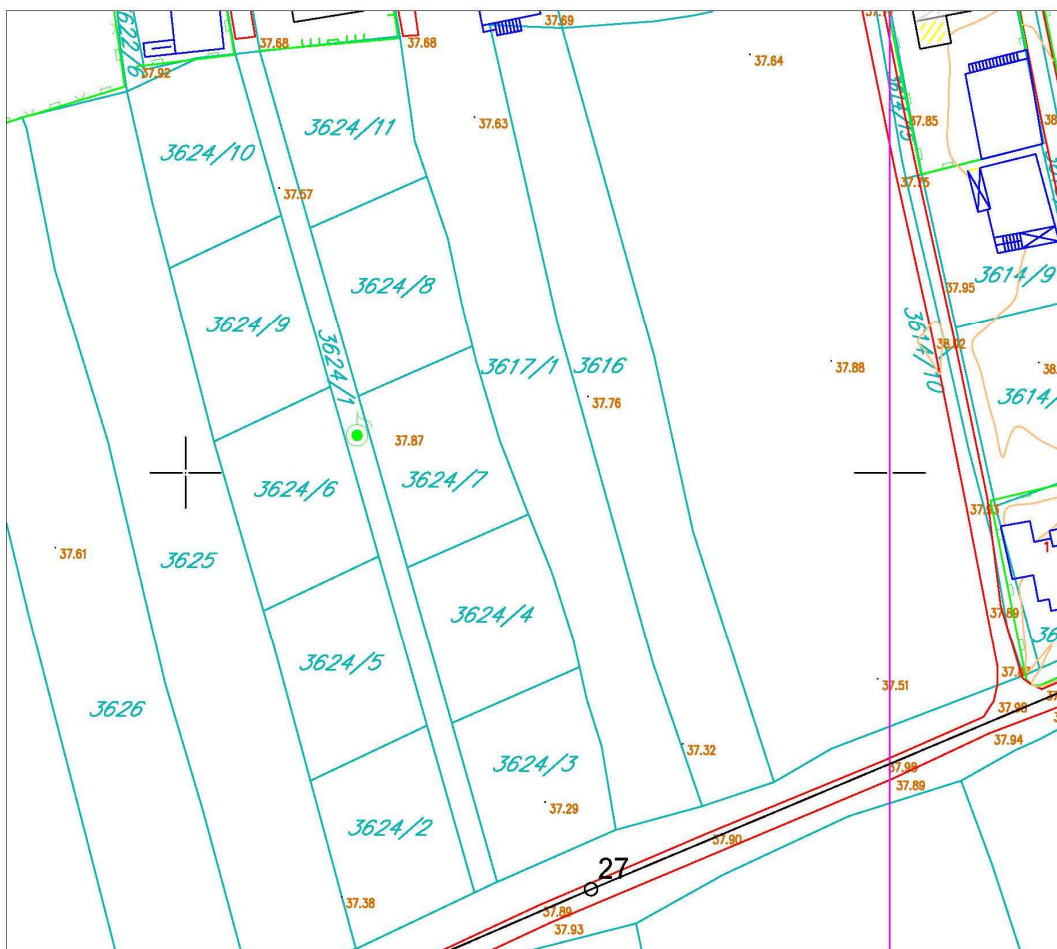
UP 90 – ZONA A

Urbanističko tehnički uslovi

Crna Gora
 Glavni Grad Podgorica
 Sekretarijat za planiranje prostora i održivi razvoj



broj: 08-332/22-1079-1
 Podgorica, 08.07.2022.godine



Izvod iz grafičkog priloga Detaljnog urbanističkog plana "Titex"

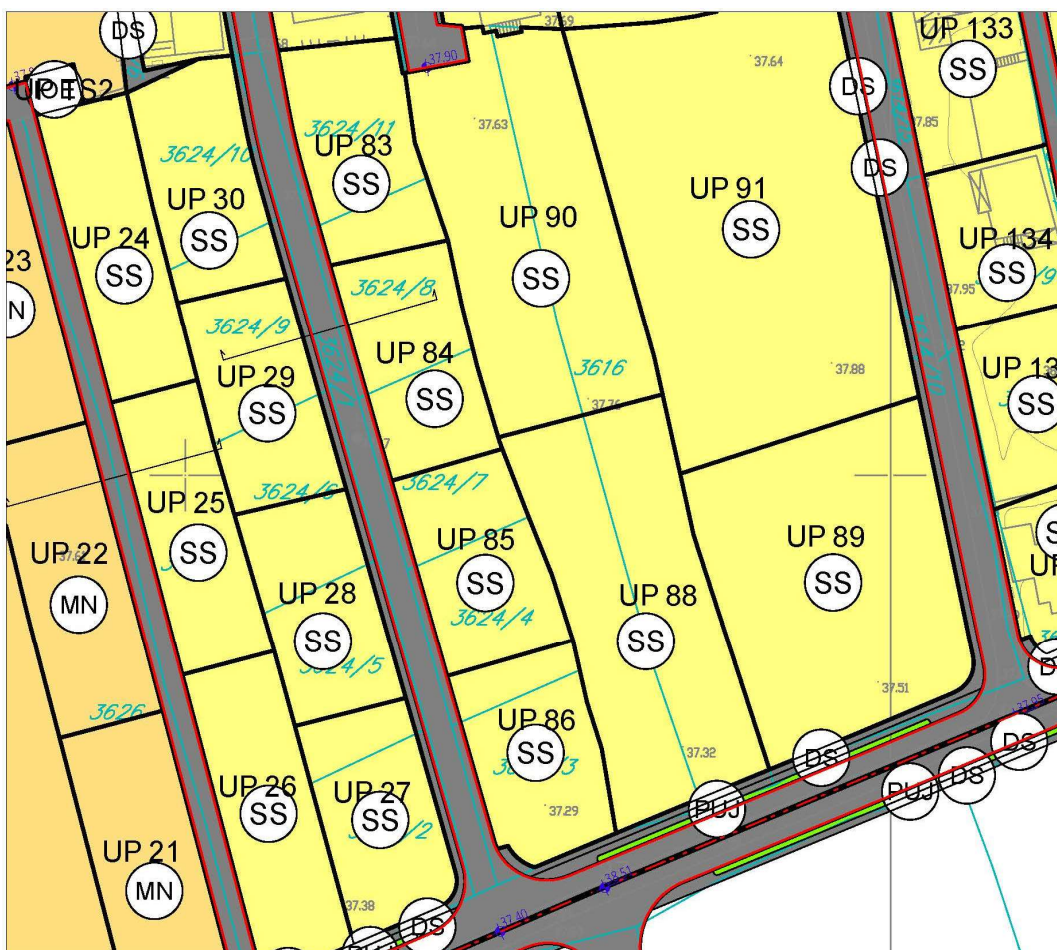
1	01 – Topografsko katastarska podloga sa granicom zahvata	UP 90 – ZONA A
---	--	----------------


Urbanističko tehnički uslovi

Crna Gora
 Glavni Grad Podgorica
 Sekretarijat za planiranje prostora i održivi razvoj



broj: 08-332/22-1079-1
 Podgorica, 08.07.2022.godine



 površine za stanovanje srednje gustine od 120st/ha do 250st/ha (36,27%)

Izvod iz grafičkog priloga Detaljnog urbanističkog plana "Titex"

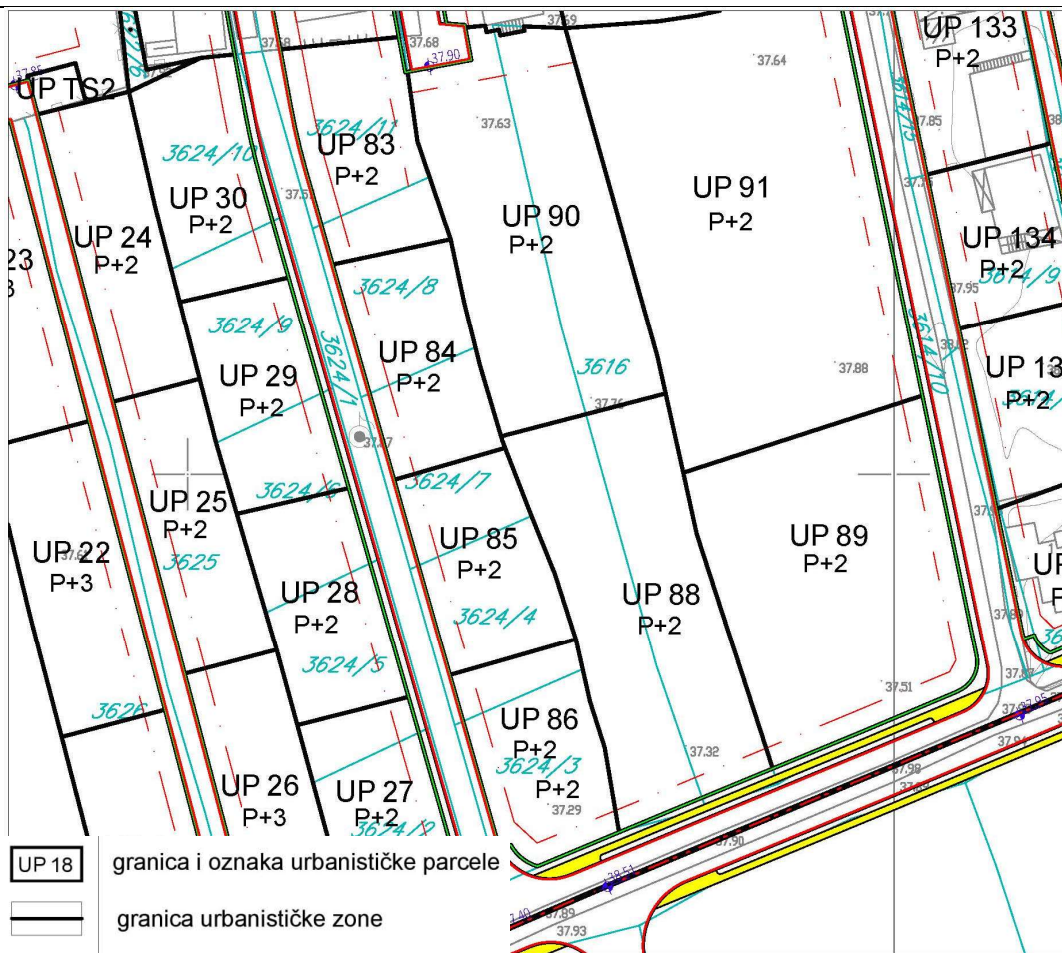
2	06 – Detaljna namjena površina	UP 90 – ZONA A
---	--------------------------------	----------------

Urbanističko tehnički uslovi

Crna Gora
Glavni Grad Podgorica
Sekretarijat za planiranje prostora i održivi razvoj



broj: 08-332/22-1079-1
Podgorica, 08.07.2022.godine



- UP 18 granica i oznaka urbanističke parcele
- granica urbanističke zone
- A oznaka urbanističke zone
- Su+P+1 planirana spratnost objekta
- građevinska linija
- regulaciona linija

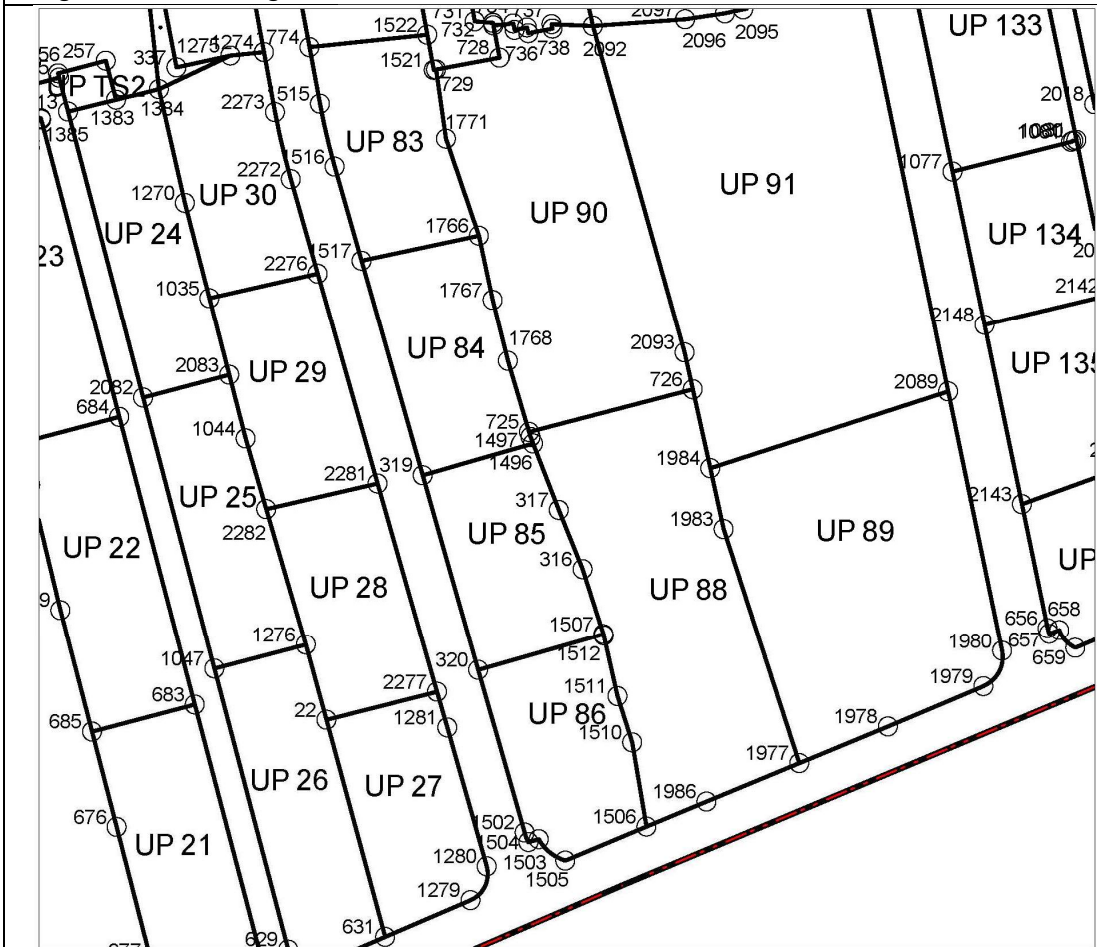
Izvod iz grafičkog priloga Detaljnog urbanističkog plana "Titex"

3	07 – Plan parcelacije, nivelacije i regulacije	UP 90 – ZONA A
----------	---	-----------------------

Crna Gora
Glavni Grad Podgorica
Sekretarijat za planiranje prostora i održivi razvoj



broj: 08-332/22-1079-1
Podgorica, 08.07.2022.godine



Koordinate UP očitane sa grafičkog priloga

725	6601944.39	4699105.33	738	6601944.26	4699162.00
726	6601967.69	4699111.39	739	6601947.72	4699162.66
728	6601940.17	4699158.54	740	6601947.59	4699163.29
729	6601931.15	4699156.86	1766	6601937.26	4699133.26
734	6601939.31	4699163.13	1767	6601939.20	4699124.10
735	6601942.14	4699163.38	1768	6601941.38	4699115.44
736	6601942.32	4699162.47	1771	6601932.55	4699147.04
737	6601944.10	4699162.82	2092	6601953.47	4699163.05
			2093	6601966.53	4699116.63

Izvod iz grafičkog priloga Detaljnog urbanističkog plana "Titex"

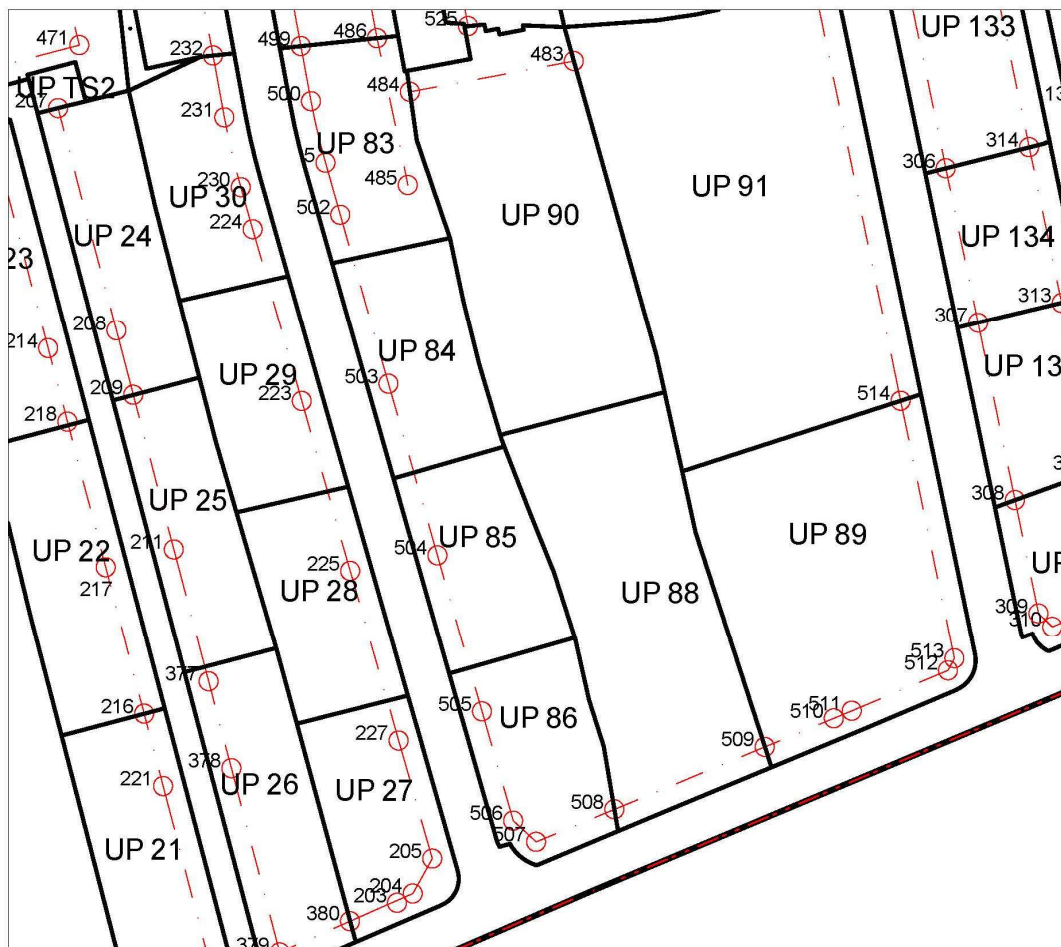
4	08 – Koordinate prelomnih tačaka urbanističkih parcela	UP 90 – ZONA A
---	--	----------------

Urbanističko tehnički uslovi




Crna Gora
Glavni Grad Podgorica
Sekretarijat za planiranje prostora i održivi razvoj



broj: 08-332/22-1079-1
Podgorica, 08.07.2022.godine



483 6601954.83 4699158.23
484 6601931.58 4699153.89

-  granica urbanističke parcele
-  građevinska linija GL0 sa koordinatama prelomnih tačaka
-  građevinska linija GL1 sa koordinatama prelomnih tačaka

Izvod iz grafičkog priloga Detaljnog urbanističkog plana "Titex"

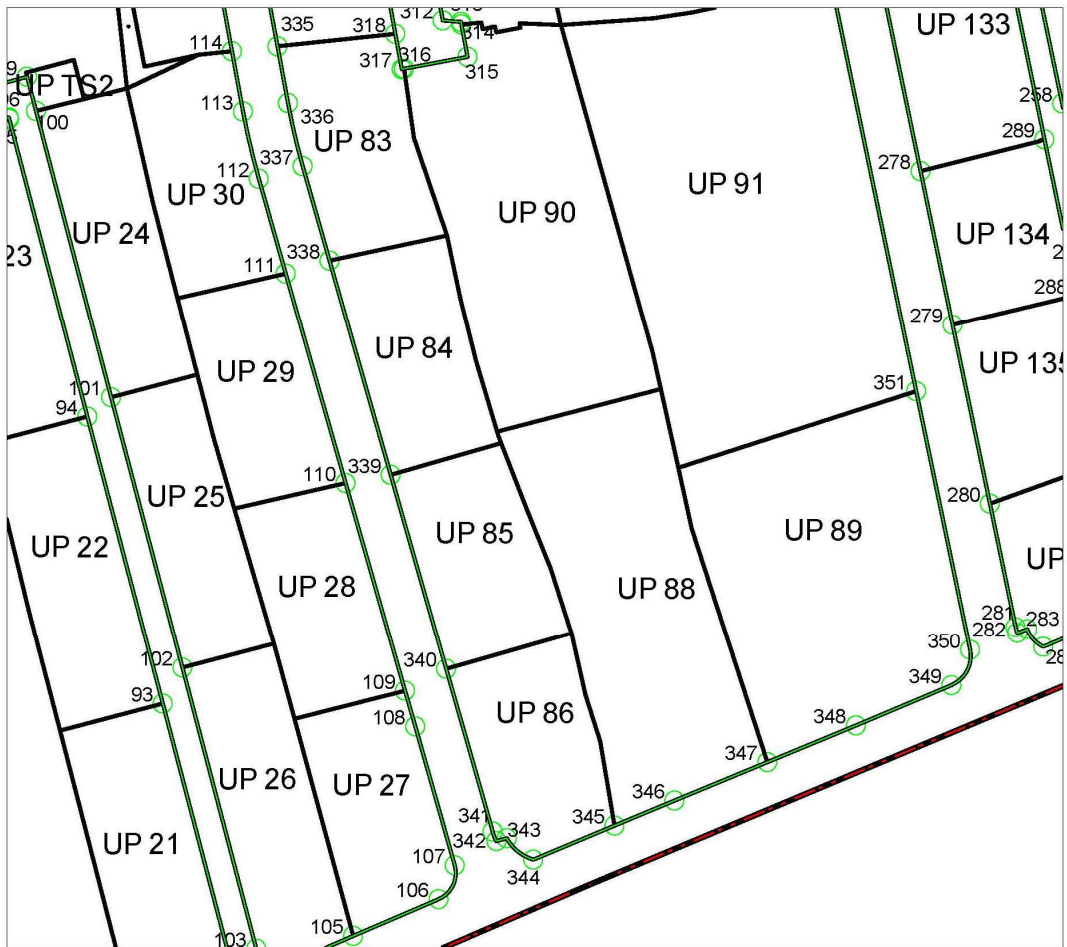
5	08a – Koordinate prelomnih tačaka građevinskih linija	UP 90 – ZONA A
---	---	----------------

Urbanističko tehnički uslovi

Crna Gora
 Glavni Grad Podgorica
 Sekretarijat za planiranje prostora i održivi razvoj



broj: 08-332/22-1079-1
 Podgorica, 08.07.2022.godine



314	6601939.31	4699163.13
315	6601940.17	4699158.54
316	6601931.15	4699156.86



granica urbanističke parcele



broj urbanističke parcele



regulacione linije sa koordinatama prelomnih tačaka

Izvod iz grafičkog priloga Detaljnog urbanističkog plana "Titex"

6 08b – Koordinate prelomnih tačaka regulacionih linija

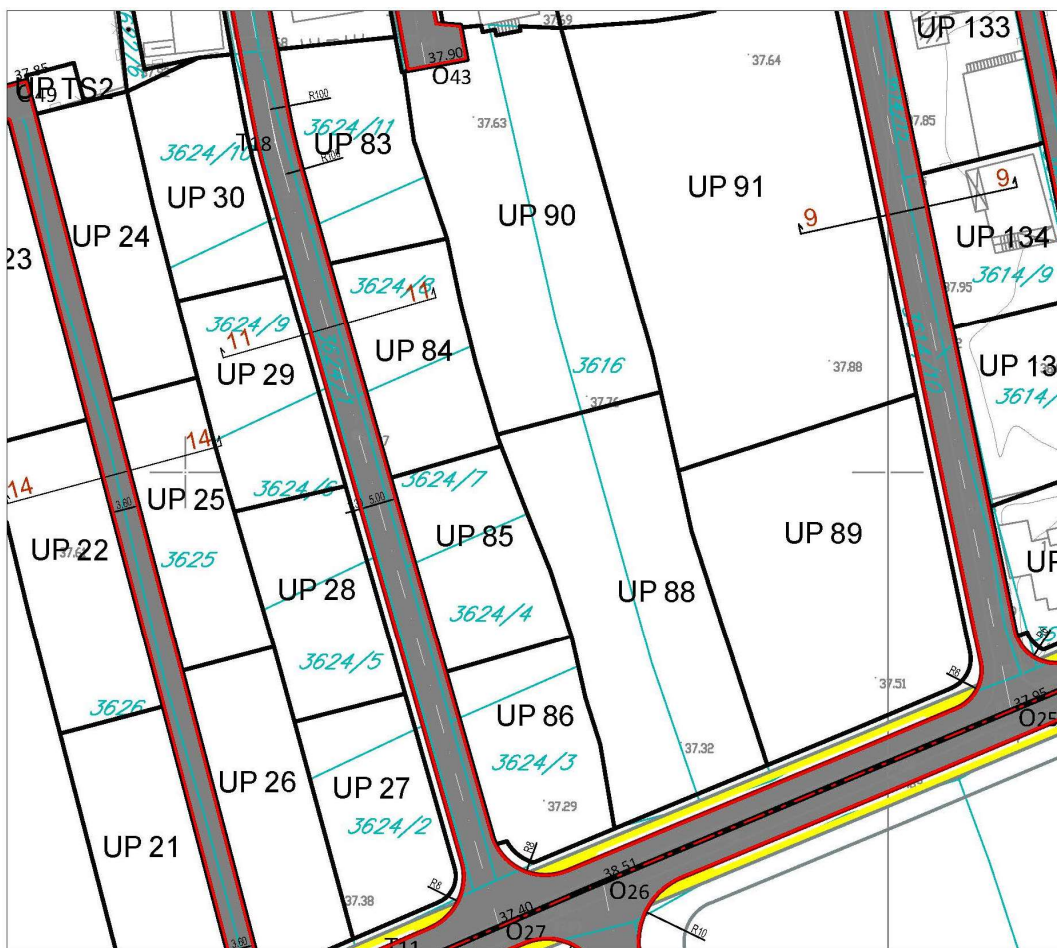
UP 90 – ZONA A

Urbanističko tehnički uslovi

Crna Gora
 Glavni Grad Podgorica
 Sekretarijat za planiranje prostora i održivi razvoj



broj: 08-332/22-1079-1
 Podgorica, 08.07.2022.godine



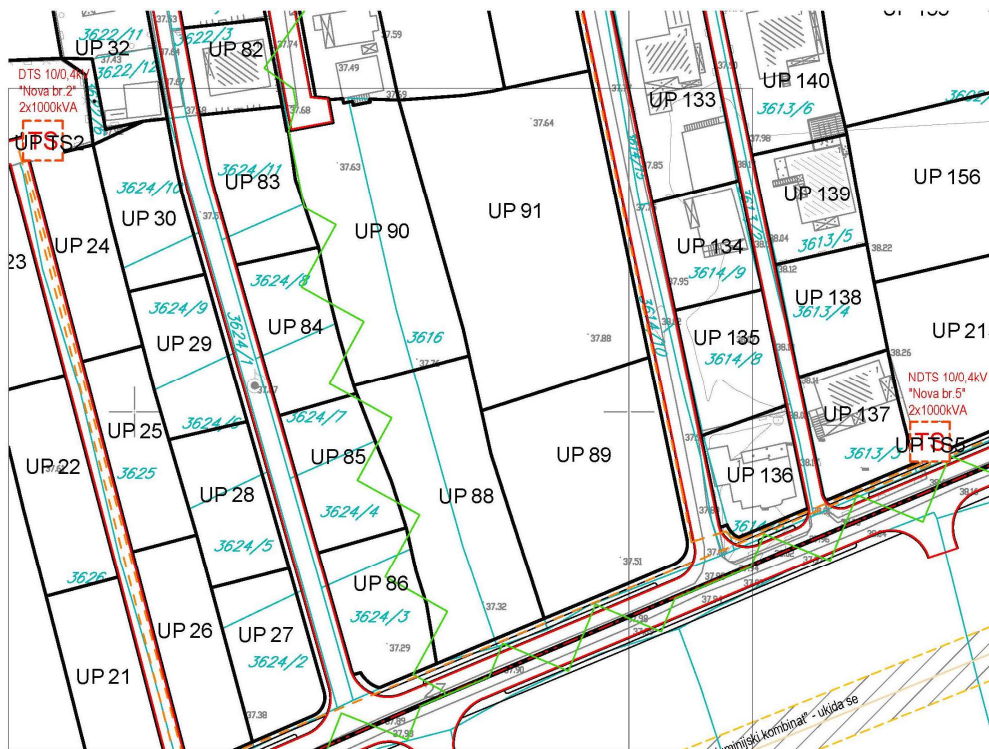
Izvod iz grafičkog priloga Detaljnog urbanističkog plana "Titex"

7	09 – Saobraćajna infrastruktura	UP 90 – ZONA A
---	---------------------------------	----------------

Urbanističko tehnički uslovi

Crna Gora
 Glavni Grad Podgorica
 Sekretarijat za planiranje prostora i održivi razvoj

broj: 08-332/22-1079-1
 Podgorica, 08.07.2022.godine



- trafostanica 10/0,4kV - postojeća
- trafostanica 10/0,4kV - plan
- elektrovod 35kV - koji se ukida
- elektrovod 10kV - postojeći
- elektrovod 10kV - koji se ukida
- elektrovod 10kV - plan
- kablovska spojnica 10kV
- granica traforeona

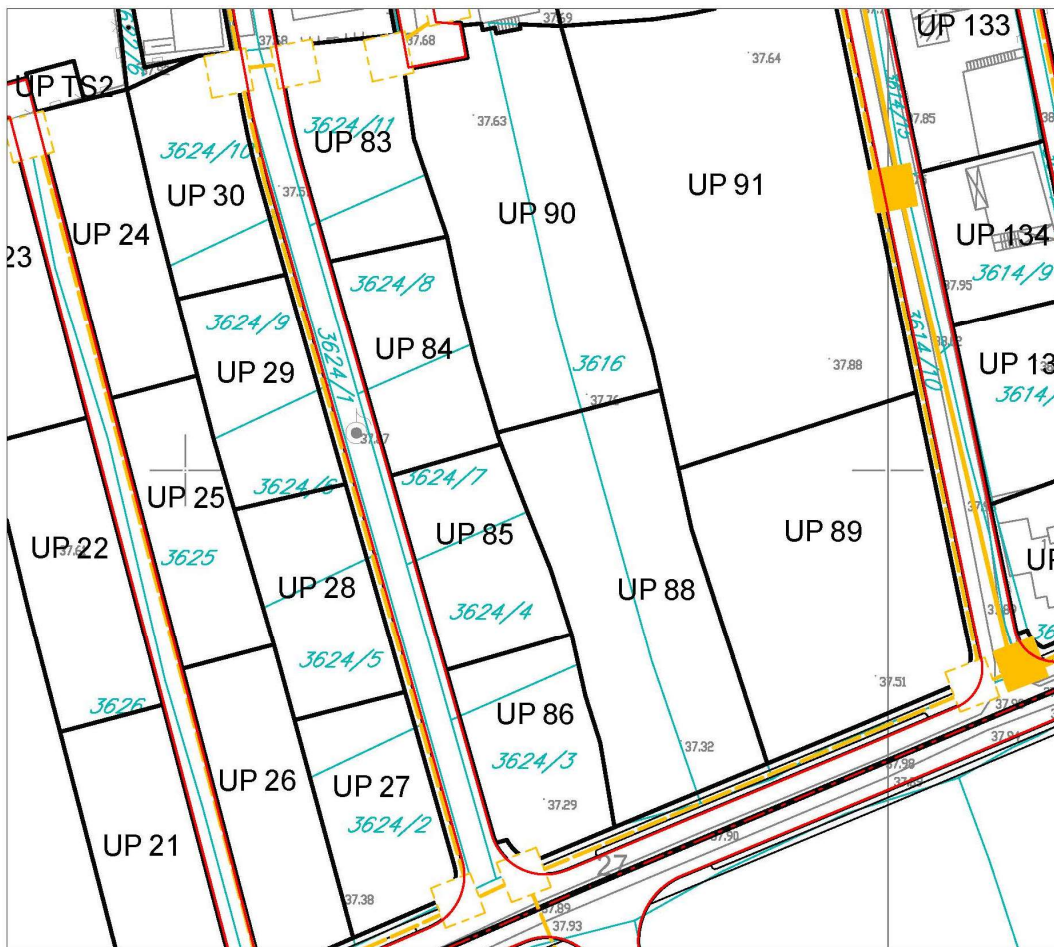
Izvod iz grafičkog priloga Detaljnog urbanističkog plana "Titex"





8	10 – Elektroenergetska infrastruktura	UP 90 – ZONA A
---	---------------------------------------	----------------

Urbanističko tehnički uslovi

Crna Gora
 Glavni Grad Podgorica
 Sekretarijat za planiranje prostora i održivi razvoj

broj: 08-332/22-1079-1
 Podgorica, 08.07.2022.godine



-  TK okno - Postojeće kablovsko okno
-  TK podzemni vod - Postojeća elektronska komunikaciona infrastruktura sa PVC i pE cijevima i bakarnim kablovima
-  planirano TK okno - Planirano kablovsko okno NO 1, ..., NO 113
-  Planirani TK podzemni vod - Planirana elektronska komunikaciona infrastruktura sa 4 PVC cijevi 110mm

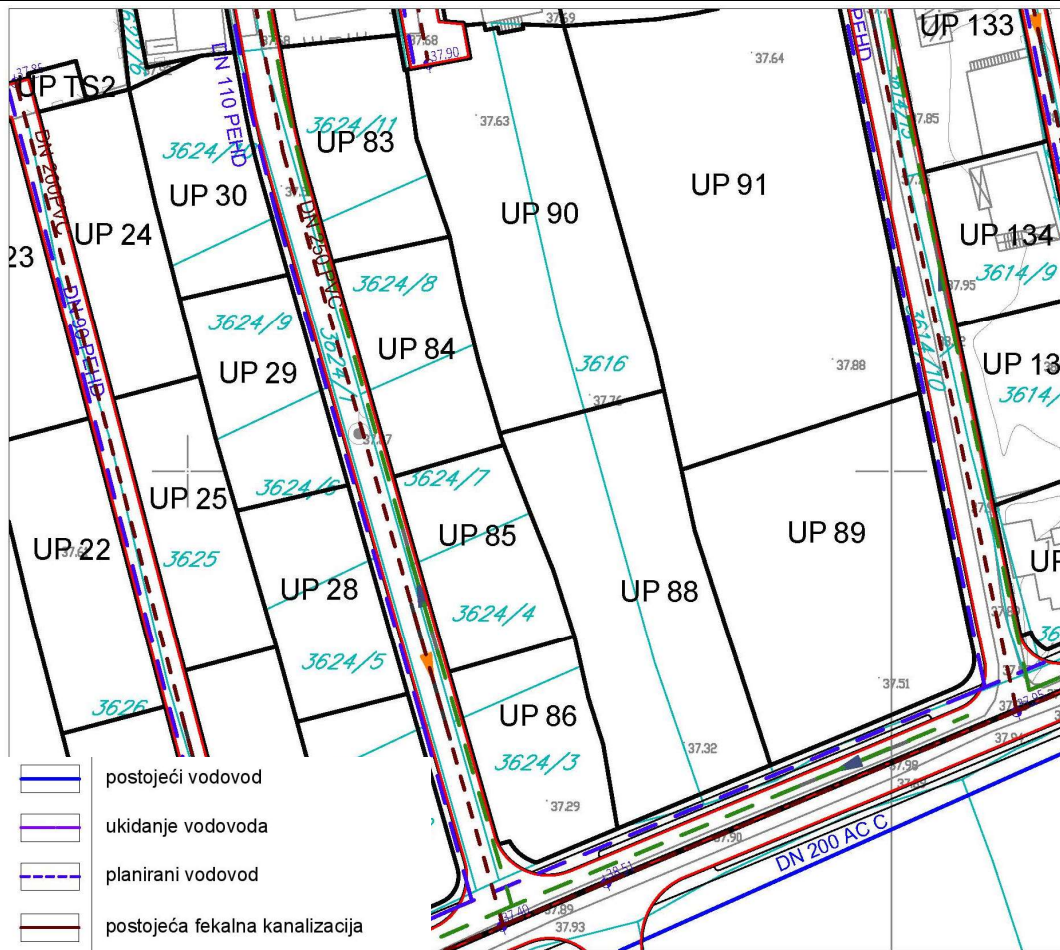
Izvod iz grafičkog priloga Detaljnog urbanističkog plana "Titex"

9	11 – Elektronska komunikaciona (telekomunikaciona) infrastruktura	UP 90 – ZONA A
---	---	----------------

Crna Gora
 Glavni Grad Podgorica
 Sekretarijat za planiranje prostora i održivi razvoj



broj: 08-332/22-1079-1
 Podgorica, 08.07.2022.godine



Izvod iz grafičkog priloga Detaljnog urbanističkog plana "Titex"

10	12 – Hidrotehnička infrastruktura	UP 90 – ZONA A
----	-----------------------------------	----------------

Urbanističko tehnički uslovi

Crna Gora
 Glavni Grad Podgorica
Sekretarijat za planiranje prostora i održivi razvoj



broj: 08-332/22-1079-1
 Podgorica, 08.07.2022.godine



Zelenilo stambenih objekata i blokova

Izvod iz grafičkog priloga Detaljnog urbanističkog plana "Titex"

11	13 – Pejzažna arhitektura	UP 90 – ZONA A
----	---------------------------	----------------



DRUŠTVO SA OGRANIČENOM ODGOVORNOŠĆU "VODOVOD I KANALIZACIJA"

Telefoni: centrala 020/440 300, fax: 440 362, komerc. sl. tel/fax: 440 364
 Vodovodna mreža: 440 309, kanalizacija: 440 325, tehnička priprema 440 312
 E-mail: vikpg@t-com.me, Web. www.vikpg.co.me

UPI-02-041/22-5345/2

Broj:

Podgorica, 20. 07. 2022.

CRNA GORA

GLAVNI GRAD PODGORICA

Sekretarijat za planiranje prostora i održivi razvoj

141751, 3000-435/2022

DOO "Vodovod i kanalizacija" Podgorica postupajući po zahtjevu **Sekretarijata za planiranje prostora i održivi razvoj**, na osnovu člana 74 Zakona o planiranju prostora i izgradnji objekata (Službeni list CG broj 64/17), člana 19 Odluke o javnom vodosnabdijevanju na teritoriji Glavnog grada (Službeni list CG – opštinski propisi br. 027/15 i 034/16), člana 10 Odluke o prikupljanju, prečišćavanju i ispuštanju otpadnih voda na teritoriji Glavnog grada (Službeni list CG – opštinski propisi br. 027/15) i člana 5 Odluke o prikupljanju i ispuštanju atmosferskih voda na teritoriji Glavnog grada (Službeni list CG – opštinski propisi br. 027/15) izdaje

TEHNIČKE USLOVE PRIKLJUČENJA NA GRADSKI VODOVOD I KANALIZACIJU

Na osnovu zahtjeva Sekretarijata za planiranje prostora i održivi razvoj broj 08-332/22-1079-1 od 07.07.2022. godine koji je kod nas evidentiran pod brojem UPI-02-041/22-5345/1 od 11.07.2022. godine, za izdavanje tehničkih uslova priključenja na gradski vodovod i kanalizaciju za izgradnju objekta stanovanja srednje gustine sa mogućnošću poslovanja na UP 90, u zahvatu DUP-a "Titex" (katastarske parcele 3616 i 3617/1 KO Podgorica III) u Podgorici, investitora Mišurović Milenka (prema nacrtu urbanističko-tehničkih uslova 08-332/22-1079-1 od 08.07.2022. godine, izdatih od strane Sekretarijata za planiranje prostora i održivi razvoj), propisujemo sljedeće tehničke uslove priključenja na gradski vodovod i kanalizaciju. U prilogu dostavljamo situaciju sa ucrtanim postojećim hidrotehničkim instalacijama na predmetnoj lokaciji. Položaj prikazanih cjevovoda je ucrtan kao spoj osovina poklopca šahtova, što ne odgovara stvarnom položaju cijevi, koji kod vodovoda može biti udaljen od osovine poklopca i par metara. Stvarni položaj mora se utvrditi uvidom u svaki šaht pojedinačno. Napominjemo da se u blizini lokacije može naići na priključne cjevovode za koje ovo Društvo ne posjeduje potrebne podatke o visinskom i horizontalnom položaju, jer prilikom izgradnje ovih cjevovoda nije urađjen katastar instalacija, a na cjevovodu nijesu izvedeni vodovodni šahtovi, te u sadašnjem stanju nema mogućnosti da ih snimimo i ucrtamo njihov tačan položaj. U slučaju da priključne cijevi prolaze preko predmetne parcele, iste se moraju izmjestiti prije početka radova na objektu, a na osnovu zahtjeva investitora. Troškovi izmještanja padaju na teret investitora, a vodoinstalaterske radove izvodi isključivo d.o.o. "Vodovod i kanalizacija" Podgorica.

Predmetne katastarske parcele su neizgrađene. UTU-ima je na UP 90 planiran objekat maksimalne površine u osnovi 524,00m², maksimalne bruto građevinske površine objekta 1571,00m² i spratnosti do P+2. Namjena objekta je stanovanje srednje gustine sa mogućnošću organizovanja djelatnosti (9 stambenih jedinica).

DUP-om je planirana izgradnja pristupne saobraćajnice sjeverno od UP 90, u sklopu koje je predviđena izgradnja vodovoda DN90mm i kanalizacije DN200mm. Situacija DUP-om planiranog stanja – faza hidrotehnike je u prilogu urbanističko-tehničkih uslova. Za realizaciju infrastrukture je nadležna Agencija za izgradnju i razvoj Podgorice d.o.o.



Postojeći vodovod PEVG DN350mm je dio postojeće vodovodne mreže i na njemu se ne dozvoljavaju biti ugrožen izgradnjom objekta, te je potreban cjevovoda, kako bi se omogućio nesmetan cjevovoda ili eventualne intervencije.

Postojeći kolektor fekalne kanalizacije F je u funkciji dok ne dođe do izgradnje novog kolektora na lokaciji KAP-a. Ovaj kolektor će takođe biti tranzitni priključci.

a) Vodovod:

Za trajno priključenje objekta na UP 90 treba biti ispunjen uslova. Priključenje postojećih i planiranih objekata na postojeću moći će se ostvariti nakon izgradnje vodovodne mreže na lokacije, njegovog tehničkog prijema i predavanja. Vodovodni priključak prema objektu voditi isključivo po ovim uslovi.

Ukoliko se naidje na neki od priključaka treba eventualno moći obezbijediti gradilišni priključak za uredno vodosnabdijevanje postojećih objekata.

U slučaju racionalne i tehnički logične izgradnje treba obezbijedjen pritisak na mjestu priključenja objekta.

Za registrovanje utroška vode, potrebna je instalacija za stambenu i poslovnu jedinicu posebno. Vodovodni priključak treba biti u prostorijama, stalno dostupnim za očitavanje, (u prizemlju, jedan sprat). Obavezno je obezbijediti način očitavanja, koji se neeminovno javlja na ovakvim mjestima.

Za registrovanje utroška vode cijelo područje treba posebno je ugraditi kontrolne vodomjere u posebno za poslovni dio objekta. Minimalne dimenzije vodomjera 1.2x1.2x1.2 m (u koji se može smjestiti ravninski drenažom, penjalicama i poklopcem tako pored vodomjera. Šaht treba da bude 100x100 cm i posjeduje vodomjernog šahta - vodoinstalaterski i građevinski



Urbanističko tehnički uslovi

Nije potrebno razdvajati protivpožarnu od ostale sanitarne vodovodne mreže, jer se protivpožarna voda vrlo rijetko troši, pa voda u cijevima dugo stoji te može biti sanitarno neispravna. Osim toga kod razdvojenog sistema može se desiti da baš kad je potrebno, ustanovimo da nešto nije u redu sa tom granom vodovodne mreže. Kod zajedničkog sistema, dovoljan je jedan kontrolni vodomjer – kombinovani sa daljinskim očitavanjem. Ne dozvoljava se postavljanje hidrantskih priključaka za vatrogasna vozila na spoljnim zidovima objekata.

Ako uslovi zaštite od požara za predmetni objekat zahtjevaju automatski stabilnu instalaciju za gašenje požara – sprinkler instalaciju, za istu je potrebno predvidjeti minimalno redukovani rezervoar shodno klasi požarne opasnosti, a sve u skladu sa standardom MEST EN – 12845. Projektom unutrašnjih instalacija potrebno je predvidjeti kontinualnu dopunu rezervoara iz spoljašnje vodovodne mreže i prikazati njihovo povezivanje kao i način mjerenja potrošnje te vode. Planirani cjevovod DN90mm ne može zadovoljiti potrebe sprinkler sistema, te je potrebno predvidjeti alternativni izvor snabdijevanja.

Za mjerenje utroška vode za zalivanje zelenih površina oko objekta, takođe je potrebno u šantu ispred objekta predvidjeti ugradnju vodomjera.

Vodoinstalaterske radove na izradi priključka, nabavci i ugradnji vodomjera, izvodi **isključivo** d.o.o. "Vodovod i kanalizacija" Podgorica po zahtjevu korisnika. Prilikom izvođenja pripremnih radova za ugradnju vodomjera, obavezno konsultovati nadležnu službu d.o.o. "Vodovod i kanalizacija" Podgorica, koja nabavlja i ugradjuje vodomjere. U slučaju nepoštovanja navedenog, odnosno nelegalnog priključenja na vodovodnu mrežu, vodovodni priključak će biti ukinut i preduzete odgovarajuće zakonske mjere.

Nakon sprovođenja postupka za dobijanje odobrenja za gradnju objekta i prijave gradnje nadležnom organu, potrebno je podnijeti zahtjev ovom Društvu za dobijanje gradilišnog vodovodnog priključka, ako za to bude uslova. Ukoliko umjesto vlastitog gradilišnog priključka investitor za gradjenje koristi vodu preko svog ili tuđeg registrovanog vodomjera za domaćinstvo, ili na neki drugi način, ta potrošnja će se posebno obračunati i mora da se reguliše prije dobijanja trajnog priključka. Da bi se stekli uslovi za dobijanje trajnog priključka, osim izgradnje planiranog vodovoda, potrebno je da investitor pribavi potvrdu da je objekat urađen prema revidovanoj projektnoj dokumentaciji, kao i potvrdu o izmirenim obavezama od Agencije za izgradnju i razvoj Podgorice d.o.o. i uz zahtjev za stalni priključak ih dostavi d.o.o. "Vodovod i kanalizacija" Podgorice. Uz zahtjev je potrebno dostaviti i spiskove sa svim potrebnim podacima o vlasnicima stambenih i poslovnih jedinica sa brojevima pripadajućih vodomjera i kupoprodajne ugovore. Do tada će sva utrošena voda biti fakturisana investitoru objekta. Takođe, napominjemo da će kontrolni vodomjeri, vodomjeri za zalivanje zelenih površina oko objekta i vodomjer za sprinkler sistem biti registrovani na investitora objekta, dok se ne dostavi zahtjev za preregistraciju na neko drugo lice (skupštinu stanara ili neko drugo lice).

b) Fekalna kanalizacija:

Gradski sistem kanalizacione mreže je separatan, tako da se ne dozvoljava upuštanje atmosferskih voda u fekalnu kanalizaciju i obrnuto.

Na predmetnoj lokaciji nema uslova za priključenje predmetnog objekta. Priključenje na gradsku fekalnu kanalizaciju moći će se obaviti nakon izgradnje planiranog kolektora fekalne kanalizacije do predmetne lokacije, kao i svih nizvodnih kolektora do uređaja za prečišćavanje otpadnih voda, kao i samog uređaja na lokaciji kod KAP-a, njihovog tehničkog prijema i predaje na upravljanje i održavanje ovom Društvu.

Nakon izgradnje gradske kanalizacije u ulici pored predmetne parcele i svih nizvodnih kolektora tj. stvaranja uslova za priključenje objekta, potrebno je da se investitor ponovo javi zahtjevom za izdavanje novih uslova priključenja i saglasnosti za priključenje na fekalnu

kanalizaciju. Ovi uslovi se odnose na postojeće stanje gradske infrastrukture, odnosno nepostojanje uslova za priključenje na gradsku fekalnu kanalizaciju. Oni ne podrazumijevaju buduće stanje, te ostaje obaveza investitora da pribavi nove uslove kad se stanje na terenu promijeni. Isto se odnosi i na atmosfersku kanalizaciju.

Priključak, izvod iz objekta, izvesti od atestiranih PVC kanalizacionih cijevi za uličnu kanalizaciju (tjemene nosivosti ne manje od SN4) prečnika DN160 ili DN200mm do uličnog revizionog okna. Kod ukrštanja sa vodovodom, kanalizaciona cijev mora da bude ispod vodovoda i to tako da je minimum 20 cm od tjemena kanalizacione cijevi do dna vodovodne cijevi. Kanalizaciona cijev ne bi smjela biti plića od 1,0 m.

Radove na izgradnji kanalizacionog priključka vršiće stranka u vlastitoj režiji, kada se za to steknu uslovi, a priključenje na gradsku kanalizaciju se vrši pod obaveznim nadzorom d.o.o. "Vodovod i kanalizacija" Podgorica, koje treba obavijestiti o početku radova. Posebnu pažnju je potrebno obratiti na vodovod, kao i PTT i elektroinstalacije, čije je katastre potrebno pribaviti od nadležnih institucija. Internu kanalizaciju je obavezno isprati prije priključenja, da šut i otpadni materijal ne bi oštetili postojeću gradsku fekalnu kanalizaciju. Isto se odnosi na priključenje atmosferske kanalizacije. Prije početka radova na izvodjenju priključka, treba se obratiti nadležnom organu radi dobijanja protokola za prekop saobraćajnice.

S obzirom da će objekat u budućnosti biti priključeni na gradsku fekalnu kanalizaciju, napominjemo da nije preporučljivo priključenje podrumskih i suterenskih etaža objekata na fekalnu kanalizaciju. U slučaju da investitor priključi pomenute etaže na kolektor fekalne kanalizacije bez prepumpavanja, d.o.o. "Vodovod i kanalizacija" Podgorica neće snositi nikakvu odgovornost od eventualnog izlivanja fekalnih voda u naprijed navedenim etažama objekta.

Ukoliko su u okviru poslovnih sadržaja u objektima predviđeni kafići, restorani ili slični sadržaji, investitor je dužan izvršiti tretman otpadnih voda prije upuštanja istih u gradsku fekalnu kanalizaciju.

c) Atmosferska kanalizacija:

Na ovom području ne postoji izgrađena atmosferska kanalizacija. Projektom obuhvatiti rješenje odvodjenja kišnih voda sa krovova objekata, kao i cijele lokacije objekata. Za rješenje odvodjenja predvidjeti izgradnju retenzionog bazena (upojni bunar ili rov) na predmetnoj parceli. Dimenzije retenzionog bazena dokazati proračunom. Dimenzionisati ga za prihvatanje prvog poplavnog talasa 15-to minutne kiše intenziteta 264 l/s/ha. Bez obzira što u blizini lokacije ne postoji izgrađena atmosferska kanalizacija, napominjemo zbog budućeg stanja, da se kišne vode ne smiju upuštati direktno u gradsku atmosfersku kanalizaciju (kada dodje do njene realizacije), nego prvo u retenzioni bazen koji se preliva u gradsku atmosfersku kanalizaciju.

Takodje, napominjemo da postoji mogućnost da buduća atmosferska kanalizacija kapacitetom neće moći da primi vodu sa krovova i okolnog terena planiranih objekata. Atmosferska kanalizacija se ne projektuje na maksimalnu količinu padavina na određenom području za određeni povratni period, jer bi isto bilo neracionalno. S tim u vezi ne možemo garantovati uredno odvodjenje atmosferskih voda u slučaju dugotrajnih kiša velikog intenziteta, koje mogu izazvati plavljenje podruma i suterena objekata, čiju je zaštitu potrebno riješiti projektnom dokumentacijom objekata.

Obavezno predvidjeti separatore za prečišćavanje voda sa parkinga i saobraćajnica. Isto važi za sve zatvorene prostore u objektu koji služe za parkiranje automobila (garaže) površine veće od 50m².

Urbanističko tehnički uslovi

d) Tehnička opremljenost projekta hidrotehničkih instalacija

Projekat treba da sadrži sve tekstualne i grafičke priloge za glavni projekat u skladu sa Pravilnikom o načinu izrade i sadržini tehničke dokumentacije za gradjenje objekta (Službeni list CG broj 044/18). Projekat unutrašnjih instalacija vodovoda i kanalizacije treba izraditi u skladu s pravilima struke i odredbama važeće zakonske regulative, a mora obuhvatiti interne instalacije vodovoda i kanalizacije do priključenja na gradski ulični vodovod odnosno do javne ulične kanalizacije uključujući i same spojeve sa istim.

U predmjeru radova obavezno treba razdvojiti radove na unutrašnjoj vodovodnoj instalaciji, koje obavlja izvodjač radova na objektu, od dijela vodovodnog priključka, koje izvodi d.o.o. "Vodovod i kanalizacija" Podgorica.

Projekat obavezno mora da sadrži preglednu situaciju u odgovarajućoj razmjeri, sa svim prikazanim elementima relevantnim za izbor projektnog rješenja. Svrha pregledne situacije na kojoj insistiramo kao obaveznom dijelu projekta, je da se može sagledati kako koncepcija kompletnog rješenja, tako i veza svih ostalih priloga datih projektom.

Napominjemo da je potrebno nakon obrade projektne dokumentacije u dijelu spoljnih i unutrašnjih instalacija, projekat dostaviti d.o.o. "Vodovod i kanalizacija" Podgorica na provjeru poštovanja uslova priključenja i davanja saglasnosti na projekat, kao i projekat uredjenja terena i eventualno sprinklera ako je predviđen.

Tehnički elementi vodovodnog i kanizacionog priključka objekta relevantni za izdavanje potvrde o izvedenom stanju hidrotehničkih priključaka objekta navedeni su u formularu koji je u prilogu, s tim da je uz zahtjev za priključak potrebno dostaviti projekat izvedenog stanja uredjenja terena ili situaciju uredjenja terena sa ucrtanim stanjem izvedenih priključaka vodovoda i kanalizacije od gradske mreže do objekta.

Ovi uslovi važe 6 (šest) mjeseci od dana izdavanja.

Prilog: Situacija R = 1:1000

Podgorica,
20.07.2022.godine



Izvršni direktor,
Filip Makrid, dipl.inž.građ.

Urbanističko tehnički uslovi



Urbanističko tehnički uslovi

ZAHTJEV ZA STALNI PRIKLJUČAK – arh. br. _____.

INVESTITOR _____

STAMBENO-POSLOVNI OBJEKAT NA UP _____, ZGRADA _____

DUP _____ ULICA _____

(VEZA PREDMETA SA:

TEHNIČKI USLOVI PRIKLJUČENJA

.BR. _____ DATUM _____,

SAGLASNOSTNA PROJEKAT

BR. _____ DATUM _____,

ZAHTJEV ZA GRADILIŠNI PRIKLJUČAK

BR. _____ DATUM _____ ŠIFRA _____,

ZAHTJEV ZA FEKALNI I ATMOSFERSKI PRIKLJUČAK. BR. _____ DATUM _____,

- | | | | |
|-----|---|----|----|
| 1. | Izveden stalni VODOVODNI priključak | DA | NE |
| 2. | Priključak izveden dana _____ od strane:
d.o.o. "Vodovod i kanalizacija" Podgorice | DA | NE |
| 3. | Izveden FEKALNI KANALIZACIONI priključak | DA | NE |
| 4. | "Vodovod" bio nadzor kod izvodjenja fek. kan. priključka | DA | NE |
| 5. | Izveden ATMOSFERSKI KANALIZACIONI priključak | DA | NE |
| 6. | "Vodovod" bio nadzor kod izvodjenja atm. kan. priključka | DA | NE |
| 7. | Izveden separator atm. kan | DA | NE |
| 8. | Izveden retezioni bazen dimenzija _____ na lokaciji parcele | DA | NE |
| 9. | Regulisali plaćanje računa br. _____ napravljenog prema specifikaciji materijala za izvodjenje vodovodnog priključka | DA | NE |
| 10. | Regulisana procedura gašenja gradilišnog priključka šifra _____ i izmiren dug po tom vodomjeru | DA | NE |
| 11. | Ugradjen sistem daljinskog očitavanja | DA | NE |
| 12. | Sistem daljinskog očitavanja je: _____

(M-bus, Infocon, koncentrator, radio moduli...) | | |
| 13. | Dostavljeni spiskovi sa svim potrebnim podacima o vlasnicima stambenih i poslovnih jedinica sa brojevima vodomjera | DA | NE |
| 14. | Napravljen račun _____ za registraciju svih vodomjera | DA | NE |
| 15. | Plaćen račun za registraciju vodomjera | DA | NE |
| 16. | Uzeto stanje sa kontrolnih vodomjera i plaćen račun za vodu po kontrolnim vodomjerima | DA | NE |
| 17. | Izvršena provjeru vodomjera za svaku stambenu i poslovnu jedinicu prema dostavljenom spisku | DA | NE |
| 18. | Investitor dostavio projekat izvedenog stanja ili situaciju uredjenja terena sa ucrtanim stanjem izvedenih priključaka vodovoda i kanalizacije od gradske mreže do objekta | DA | NE |
| 19. | Investitor dostavio potvrdu da je objekat uradjen prema izdatoj gradjevinskoj dozvoli (da nema prekoračenja gradjevinske dozvole) i potvrdu o izmirenim obavezama od Agencije za izgradnju i razvoj Podgorice | DA | NE |



Urbanističko tehnički uslovi



UPRAVA ZA KATASTAR
I DRŽAVNU IMOVINU

CRNA GORA

PODRUČNA JEDINICA
PODGORICA

Broj: 101-919-31799/2022

Datum: 12.07.2022.

KO: PODGORICA III

Na osnovu člana 173 Zakona o državnom premjeru i katastru nepokretnosti ("Sl. list RCG" br. 29/07, "Sl. list CG" br. 73/10, 032/11, 040/11, 043/15, 037/17 i 17/18), postupajući po zahtjevu SEKRET ZA URBAN 101-917/22-2652, , za potrebe izdaje se

LIST NEPOKRETNOSTI 2881 - IZVOD

Podaci o parcelama									
Broj	Podbroj	Broj zgrade	Plan Skica	Datum upisa	Potes ili ulica i kućni broj	Način korišćenja Osnov sticanja	Bon. klasa	Površina m ²	Prihod
3616			36	17/02/1999	ZABJELO	Livada 5. klase PRAVNI PROPIS		1250	4.88
Ukupno								1250	4.88

Podaci o vlasniku ili nosiocu			
Matični broj - ID broj	Naziv nosioca prava - adresa i mjesto	Prava	Obim prava
██████████	MIŠUROVIĆ DJOKO MILENKO ██████████	Svojina	1/1

Ne postoje tereti i ograničenja.

Naplata takse je oslobođena na osnovu člana 17 Zakona o administrativnim taksama ("Sl. list CG, br. 18/19). Naplata naknade oslobođena je na osnovu člana 174 Zakona o državnom premjeru i katastru nepokretnosti ("Sl. list RCG" br. 29/07, "Sl. list CG" br. 73/10, 032/11, 040/11, 043/15, 037/17 i 17/18).

Naećnik:

Slavica Bobićić, dipl. prav



Datum i vrijeme: 12.07.2022. 12:30:55

1 / 1

Urbanističko tehnički uslovi



CRNA GORA



UPRAVA ZA KATASTAR
I DRŽAVNU IMOVINU

PODRUČNA JEDINICA
PODGORICA

Broj: 101-919-31801/2022
Datum: 12.07.2022.
KO: PODGORICA III

Na osnovu člana 173 Zakona o državnom premjeru i katastru nepokretnosti ("Sl. list RCG" br. 29/07, "Sl. list CG" br. 73/10, 032/11, 040/11, 043/15, 037/17 i 17/18), postupajući po zahtjevu SEKRET ZA URBAN 101-917/22-2652, , za potrebe izdaje se

LIST NEPOKRETNOSTI 2884 - PREPIS

Podaci o parcelama									
Broj	Podbroj	Broj zgrade	Plan Skica	Datum upisa	Potes ili ulica i kućni broj	Način korišćenja Osnov sticanja	Bon. klasa	Površina m ²	Prilog
3617	1		36		ZABJELO	Livada 4. klase PRAVNI PROPIS		2459	11.56
Ukupno								2459	11.56

Podaci o vlasniku ili nosiocu			
Matični broj - ID broj	Naziv nosioca prava - adresa i mjesto	Prava	Obim prava
[REDACTED]	MIŠUROVIĆ MILO DANILO DAHNA BB Podgorica	Susvojina	1/6
[REDACTED]	MIŠUROVIĆ MILO MIRKO DAHNA BB Podgorica	Susvojina	1/6
[REDACTED]	MIŠUROVIĆ VOJIN NJEGOSAVA DAHNA 21 Podgorica	Susvojina	1/6
[REDACTED]	MIŠUROVIĆ DIMITRIJE PREDRAG DAHNA BB Podgorica	Susvojina	1/6
[REDACTED]	MIŠUROVIĆ SVETOZAR SLAVKA Podgorica	Susvojina	1/6
[REDACTED]	MIŠUROVIĆ DIMITRIJE ZORAN PODGORICA Podgorica	Susvojina	1/6

Ne postoje tereti i ograničenja.

Naplata takse je oslobođena na osnovu člana 17 Zakona o administrativnim taksama ("Sl. list CG, br. 18/19). Naplata naknade oslobođena je na osnovu člana 174 Zakona o državnom premjeru i katastru nepokretnosti ("Sl. list RCG" br. 29/07, "Sl. list CG" br. 73/10, 032/11, 040/11, 043/15, 037/17 i 17/18).



Slavica Bobičić, dipl. prav.

Datum i vrijeme: 12.07.2022. 12:34:41

1 / 2

Urbanističko tehnički uslovi

SPISAK PODNIJETIH ZAHTJEVA NA NEPOKRETNOSTIMA					
Br. parcele podbroj	Zgrada	Predmet	Datum i vrijeme	Podnosilac	Sadržina
	PD				
3617/1		101-2-919-7125/1-2022	11.05.2022 08:58	NOTAR STIJOVIĆ IGOR	OSTAVINSKO-MISUROVIC NJEGOSAVA KO PG 3 LN 8139 2884 2886 6883

Datum i vrijeme: 12.07.2022. 12:34:41

2 / 2



List nepokretnosti (1)

Korisnik: KORISNIK

Datum i vrijeme štampe: 29.12.2023 09:35

PODRUČNA JEDINICA
PODGORICA

Datum: 29.12.2023 09:35

KO: PODGORICA III

LIST NEPOKRETNOSTI 2881 - PREPIS

Podaci o parceli							
Broj/podbroj	Broj zgrade	Plan Skica	Datum upisa	Potes ili ulica i kućni broj	Način korišćenja Osnov sticanja	Površina m ²	Prihod
3616		36	17.02.1999	ZABJELO	Livada 5. klase PRAVNI PROPIS	1250	4.87
3618		36	17.02.1999	ZABJELO	Livada 4. klase PRAVNI PROPIS	2486	11.68
3619		36	17.02.1999	ZABJELO	Livada 4. klase PRAVNI PROPIS	4499	21.15

Podaci o vlasniku ili nosiocu prava			
Matični broj - ID broj	Naziv nosioca prava - adresa i mjesto	Osnov prava	Obim prava
*	MIŠUROVIĆ DJOKO MILENKO *	Svojina	1/1

Ne postoje tereti i ograničenja.

Podaci o aktivnim zahtjevima									
LN	Broj parcele	Podbr.	Zgrada	PD	Klas. znak	Broj zahtjeva	Godina	Komentar	Sadržina
	3616	0	0		919	8758	2023	MIŠUROVIĆ JANKO NIKOLA PAUNOVIĆ JELENA	OSTAVINSKO-MIŠUROVIĆ MILENKA KO PG 3 LN 2881 PARC 3616 3618 3619 KO DAJBABE LN 473 PARC 65 198/3..
	3616	0	0		919	631	2023		ZA EKSPOPRIJACIJU SAOBRAČAJNICE ZABJELO 8 KO PG 3 LN 7220 PARC 3683/2 LN 2888 PARC 3685/1 ...
	3618	0	0		919	8758	2023	MIŠUROVIĆ JANKO NIKOLA PAUNOVIĆ JELENA	OSTAVINSKO-MIŠUROVIĆ MILENKA KO PG 3 LN 2881 PARC 3616 3618 3619 KO DAJBABE LN 473 PARC 65 198/3..
	3619	0	0		919	8758	2023	MIŠUROVIĆ JANKO NIKOLA PAUNOVIĆ JELENA	OSTAVINSKO-MIŠUROVIĆ MILENKA KO PG 3 LN 2881 PARC 3616 3618 3619 KO DAJBABE LN 473 PARC 65 198/3..
2881					919	8758	2023	MIŠUROVIĆ JANKO NIKOLA PAUNOVIĆ JELENA	OSTAVINSKO-MIŠUROVIĆ MILENKA KO PG 3 LN 2881 PARC 3616 3618 3619 KO DAJBABE LN 473 PARC 65 198/3..

<https://ekatastar.me/ekatastar-web/action/search/knreportPrepis>

1/2

2881					919	631	2023		ZA EKSPOPRIJACIJU SAOBRAČAJNICE ZABJELO 8 KO PG 3 LN 7220 PARC 3683/2 LN 2888 PARC 3685/1 ...
------	--	--	--	--	-----	-----	------	--	---



12/29/23, 9:36 AM

eKatastar

Korisnik: KORISNIK

Datum i vrijeme štampe: 29.12.2023 09:36

PODRUČNA JEDINICA
PODGORICADatum: 29.12.2023 09:36
KO: PODGORICA III

LIST NEPOKRETNOSTI 2884 - PREPIS

Podaci o parceli							
Broj/podbroj	Broj zgrade	Plan Skica	Datum upisa	Potes ili ulica i kućni broj	Način korišćenja Osnov sticanja	Površina m ²	Prihod
3617/1		36		ZABJELO	Livada 4. klase PRAVNI PROPIS	2459	11.56

Podaci o vlasniku ili nosiocu prava			
Matični broj - ID broj	Naziv nosioca prava - adresa i mjesto	Osnov prava	Obim prava
*	MIŠUROVIĆ MILO DANILO *	Susvojina	1/4
*	MIŠUROVIĆ MILO MIRKO *	Susvojina	1/4
*	MIŠUROVIĆ DIMITRIJE PREDRAG *	Susvojina	1/6
*	MIŠUROVIĆ SVETOZAR SLAVKA *	Susvojina	1/6
*	MIŠUROVIĆ DIMITRIJE ZORAN *	Susvojina	1/6

Ne postoje tereti i ograničenja.

Podaci o aktivnim zahtjevima									
LN	Broj parcele	Podbr.	Zgrada	PD	Klas. znak	Broj zahtjeva	Godina	Komentar	Sadržina
	3617	1	0		919	631	2023		ZA EKSPROPRIJACIJU SAOBRAĆAJNICE ZABJELO 8 KO PG 3 LN 7220 PARC 3683/2 LN 2888 PARC 3685/1 ...
2884					919	631	2023		ZA EKSPROPRIJACIJU SAOBRAĆAJNICE ZABJELO 8 KO PG 3 LN 7220 PARC 3683/2 LN 2888 PARC 3685/1 ...

Projektni zadatak

Projektni zadatak

Za izradu
Stambenog objekta u Podgorici

OBJEKAT: STAMBENI OBJEKAT VIŠEPORODIČNOG STANOVANJA

VRSTA PROJEKTA: IDEJNO RJEŠENJE

INVESTITOR: GOOD FOOD DOO

PROJEKTANT: STUDIO MLV DOO

UVOD:

Lokacija se nalazi Na KP 3617/1 i KP 3616 KO Podgorica III, UP 90 - ZONA A u zahvatu DUP-a "TITEX", Opština Podgorica. Predmetna parcela je ukupne površine 1309,00m², i na njoj nema izgrađenih (postojećih) objekata. Parcela je na ravnom terenu, sa pristupnom saobraćajnicom na jugo zapadnoj strani parcele.

CILJ I SVRHA:

Isprojektovati stambeni objekat modernog koncepta. Kroz različite nivoe i arhitektonske elemente treba postići da sva mjesta u objektu gdje se predviđa boravak sadrže tri osnovne stvari: pogled, ventilaciju i prirodna osvjetljenja. Ispoštovati sve funkcije.

PREDMET:

Projektovati objekat prema sledećim zahtjevima:

Namjena:	Stambeni objekat
Spratnost:	P+2 (prizemlje + 2 sprata)
Površina u osnovi:	~520m ²
Površina BRGP:	~1560m ²
Konstrukcija:	AB sistem
Krov:	kosi

Projektni zadatak

OSNOVE ZA PROJEKTOVANJE:

Idejno rješenje treba biti urađeno u skladu sa:

- Projektnim zadatkom Investitora;
- Urbanističko tehnički uslovi i uslovima priključenja Opštine Podgorice;
- Zakonom o planiranju prostora i izgradnji objekata ("Službeni list CG", br. 64/17);
- Geodetskom podlogom urađenom od strane ovlašćenog privrednog društva;
- Važećim propisima i standardima za slične objekte;

SPECIFIČNI ZAHTJEVI:

Na osnovu potreba Investitora uraditi idejno rješenje prema sledećim zahtjevima:

- Poštovati horizontalne i vertikalne gabarite iz izvoda DUP-a;
- Spratnost objekta je P + 2 (prizemlje, 2 sprata);
- Parking mjesta predvidjeti na parceli u adekvatnom broju pm i u skladu sa normativima;
- Etaže predvidjeti sa stanovima koji se poklapaju. Stanove projektovati prema standardima. - Konstruktivnu visinu etaža prilagoditi funkcionalnoj namjeni objekta:
- Konstrukcija objekta je od AB zidova, greda i ploča oslonjena na AB temeljnim trakama;
- Fasadu predvidjeti u kombinaciji fasadne opeke, stakla i fasadnog izolacionog sloja sa završnom bojom;
- Fasadna bravarija je aluminijska ili PVC;
- Podove u objektu predvidjeti u skladu sa namjenom;
- Na jugo zapadnom dijelu parcele predvidjeti pristupnu saobraćajnicu i parkiranje na parceli u adekvatnom broju i u skladu sa normativima;
- Riješiti uređenje terena;

Prilikom projektovanja prostora potrebno je koristiti važeće propise, pravilnike i standarde za projektovanje sličnih objekata.

Decembar, 2023. godine

Investitor:





STUDIO MLV

TEHNIČKA DOKUMENTACIJA

Tehnički opis

Za izradu

Stambenog objekta višeporodičnog stanovanja u Podgorici

OBJEKAT: STAMBENI OBJEKAT VIŠEPORODIČNOG STANOVANJA

VRSTA PROJEKTA: IDEJNO RJEŠENJE

INVESTITOR: GOOD FOOD DOO

PROJEKTANT: STUDIO MLV DOO

U skladu sa Projektnim zadatkom Investitora urađeno je Idejno rješenje Stambenog objekta višeporodičnog stanovanja u Podgorici.

Lokacija se nalazi Na KP 3617/1 i KP 3616 KO Podgorica III, UP 90 - ZONA A u zahvatu DUP-a "TITEX", Opština Podgorica. Predmetna parcela je ukupne površine 1309,00m² i na njoj nema izgrađenih (postojećih) objekata. Parcela ravnom terenu, sa pristupnom saobraćajnicom na jugo zapadnoj strani parcele.

Površina objekta u osnovi prizemlja iznosi 520,51 m² (dozvoljeno 524,00 m²). Konstrukcija je od armirano-betonskih zidova, greda i ploča. Zidovi ispune su od giter bloka širine 20cm i 10cm omalterisane malterom debljine 2cm. Fundiranje objekata je riješeno na AB temeljnim trakama debljine 50cm međusobno povezani veznim gredama.

Parametri objekta su sledeći:

Površina UP	1309,00 m ²
Spratnost	P+2 (prizemlje + 2 sprata)
UKUPNO NETO SA PODRUMOM:	1869,25m²
UKUPNO NETO BEZ PODRUMA:	1323,41m²
UKUPNO BRUTO SA PODRUMOM:	2146,00m²
UKUPNO BRUTO BEZ PODRUMA:	1561,53m²

Tehnički opis

Novoprojektovani objekat je spratnosti P+2 (prizemlje + 2 sprata).

U prizemlju su projektom predviđene stambene jedinice sa svim pratećim sadržajima, zajedničke komunikacije sa stepeništem i liftom. Na spratovima je planiran isti sadržaj.

Izgled objekta:

Fasada je predviđena u kombinaciji fasadne opeke, fasadnog izolacionog završnog sloja (demit) i staklo. Boje fasade su: RAL 040 40 40 Brick red (fasadna opeka), RAL 7012 bazaltno siva (fasadni okviri), RAL 1013 biserno bijela (demit fasada).

PVC bravarija je u boji RAL 1013 biserno bijela. PVC bravarija je sa dvoslojnim staklom. Krov je kosi nagiba 20°. Krovni pokrivač kosog krova je lim u boji RAL 7012 bazaltno siva, na drvenoj krovnoj konstrukciji. Uređenje terena je dopunjeno trotoarima oko objekta i travnatom površinom sa visokim i niskim rastinjem. Zelenilo je više od 20% ukupne površine parcele. Prostor je prilagođen potrebama korisnika, i projektovan u skladu sa standardima.

Bilans površina OBJEKTA:

P neto PODRUMA	545,84 m²
P neto PRIZEMLJA	441,17 m²
P neto PRVOG SPRATA	441,12 m²
P neto DRUGOG SPRATA	441,12 m²

UKUPNO NETO SA PODRUMOM: 1869,25m²

UKUPNO NETO BEZ PODRUMA: 1323,41m²

P bruto PODRUMA	584,47 m²
P bruto PRIZEMLJA	520,51 m²
P bruto PRVOG SPRATA	520,51 m²
P bruto DRUGOG SPRATA	520,51 m²

UKUPNO BRUTO SA PODRUMOM: 2146,00m²

UKUPNO BRUTO BEZ PODRUMA: 1561,53m²

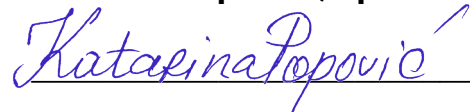


Tehnički opis

Objekat je projektovan u skladu sa Projektnim zadatkom Investitora, Urbanističko tehničkim uslovima i uslovima priključenja Opštine Podgorica, Zakonom o planiranju prostora i izgradnji objekata ("Službeni list CG", br. 64/17), Geodetskom podlogom urađenom ods strane ovlašćenog privrednog društva, kao i važećim propisima i standardima za slične objekte.

Odgovorni inženjer:

Msc. Katarina Popović, spec.sci.arh



Decembar 2023.god





STUDIO MLV

NUMERIČKA DOKUMENTACIJA

Urbanistički parametri i bilans površina

TABELA 1- Prikaz urbanističkih parametara iz projekta i parametara zadatih UT uslovima

Urbanistički parametri	Ostvareno projektom	Zadato UT uslovima
Korisna površina parcele	1309 m ²	1309 m ²
Kat.parcela br.	KP 3617/1 i KP 3616	KP 3617/1 i KP 3616
Max indeks izgrađenosti	1.2	1,2
Max indeks zauzetosti	0,4	0,4
Max BRGP	1561,53 m ²	1571,00 m ²
Max P pod objektom	520,51 m ²	524,00 m ²
Min rastojanje objekta od susjedne parcele	>2 m	2m
Spratnost	P+2	P+2
Parking mjesta	24 PM	1 pm po stambenoj jedinici

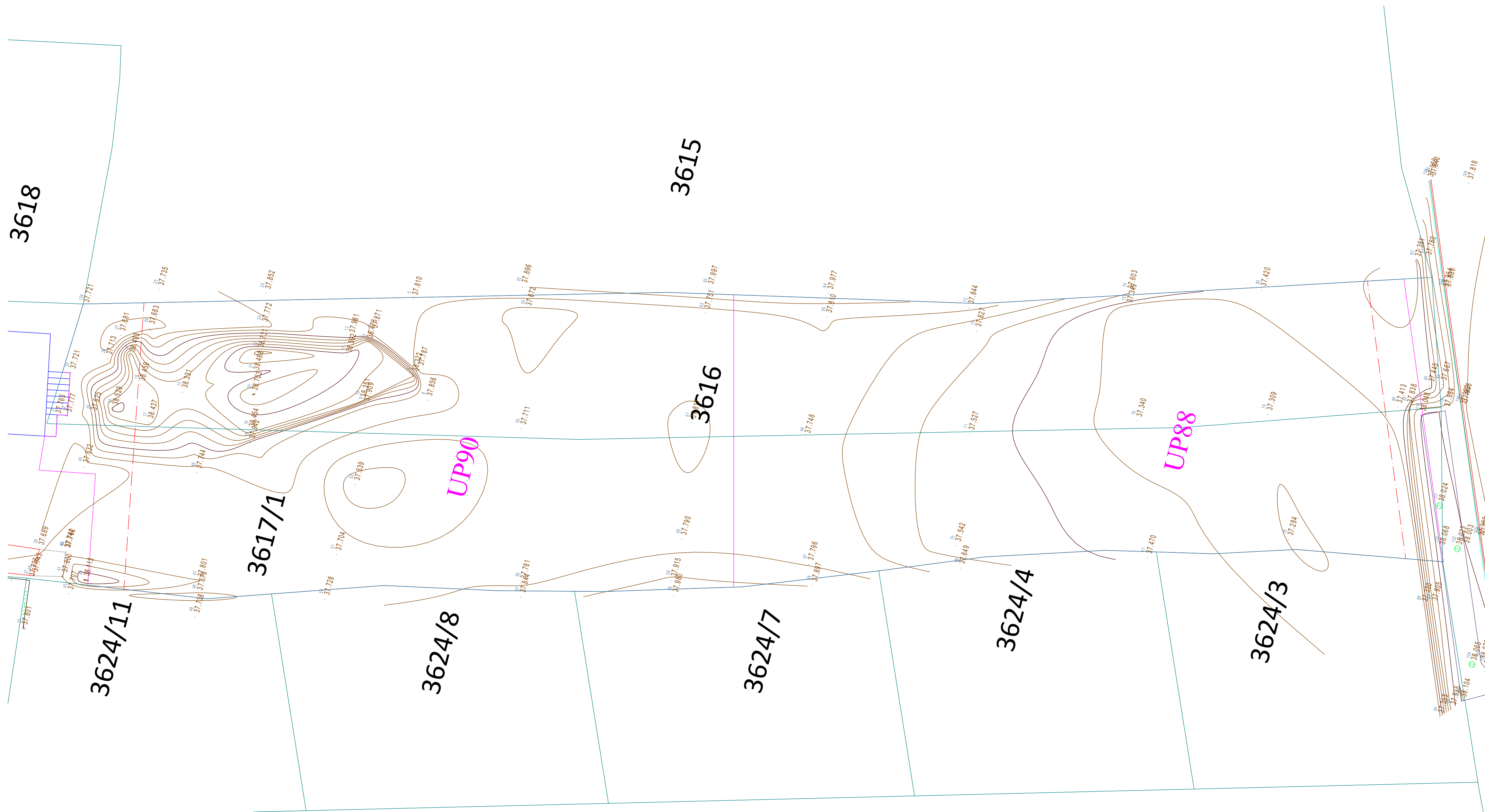
TABELA 2 - Prikaz NETO i BRUTO površina u objektu

Etaža	NETO [m ²]	BRUTO [m ²]
PODRUM	545,84	584,47
PRIZEMLJE	441,17	520,51
PRVI SPRAT	441,12	520,51
DRUGI SPRAT	441,12	520,51
UKUPNO	1869,25	2146,00



STUDIO MLV

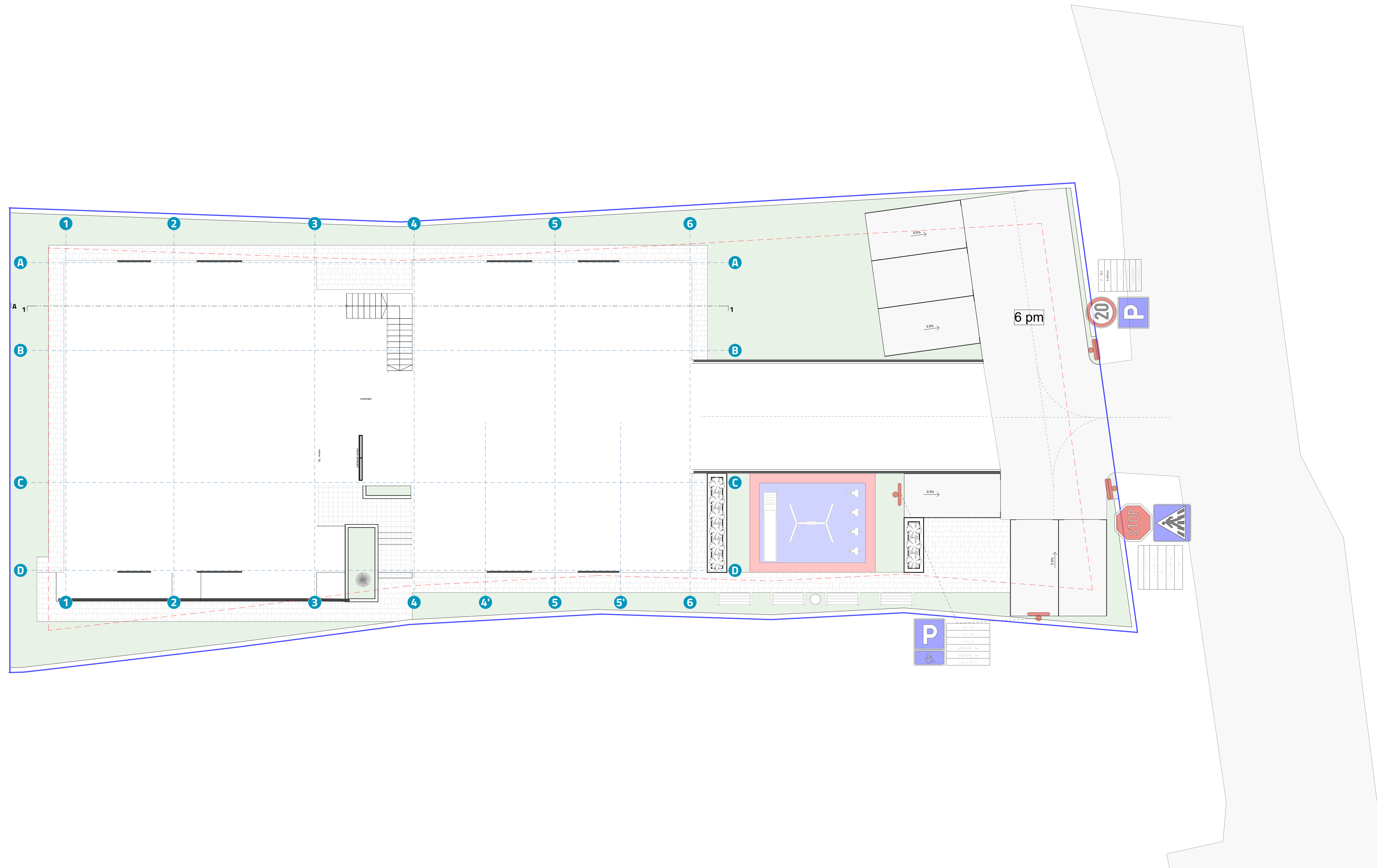
GRAFIČKA DOKUMENTACIJA



R
Geodetska situacija **1**

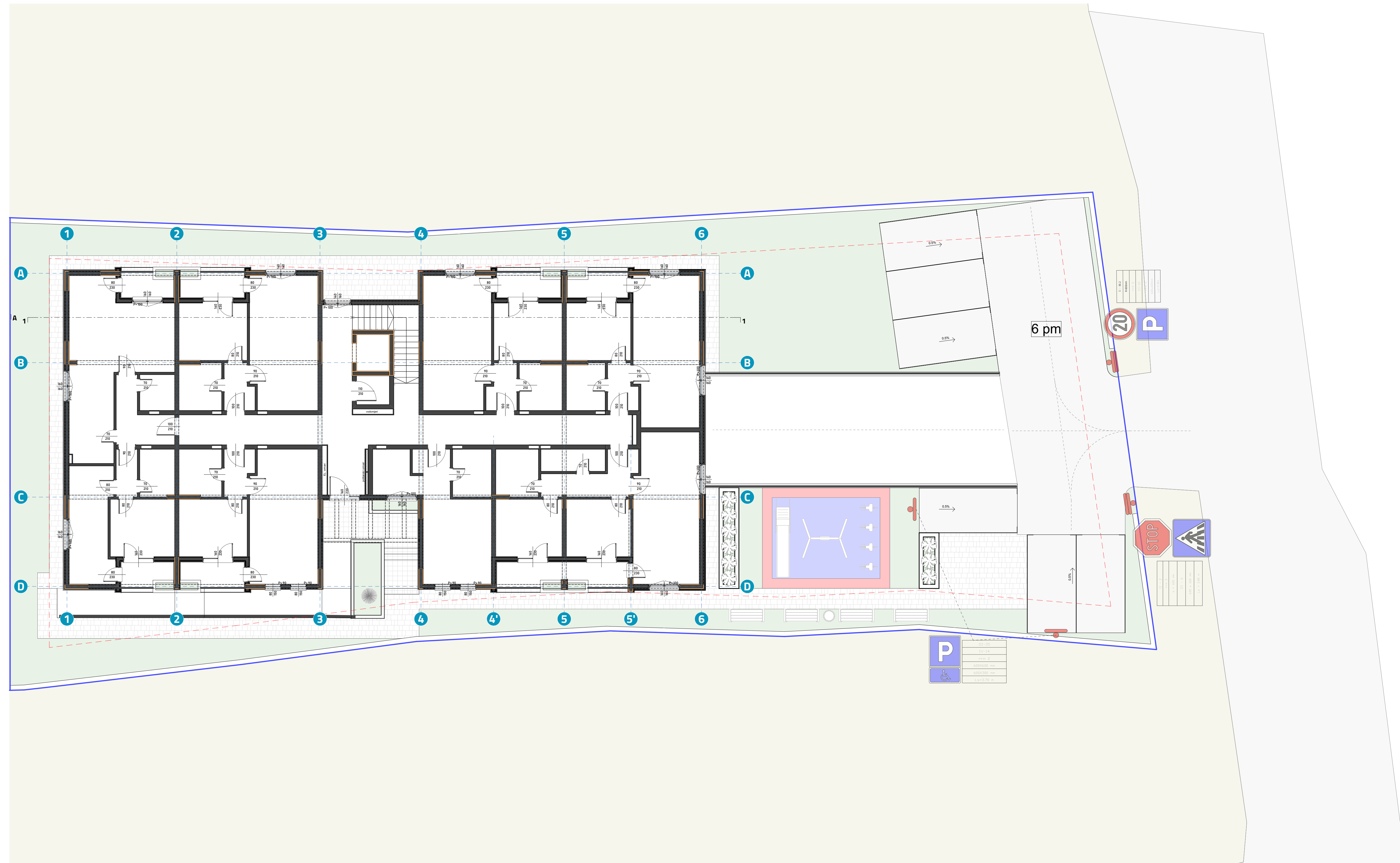
<p>VRSTA TEHNIČKE DOKUMENTACIJE IDEJNO RIJEŠENJE</p> <p>DATUM IZRADE I MP Decembar 2023.g.</p>	<p>GLAVNI INŽENJER MSc Katarina Popović spec.sci.arh.</p> <p>ODGOVORNI INŽENJER MSc Katarina Popović spec.sci.arh.</p> <p>SARADNIK Aleksandar Antić, spec. sci. arh. Branislav Šćepanović, spec. sci. arh. Msc Nišavić Marija, spec. sci. arh.</p>	<p>OBJEKAT Stambeni objekat višeporodičnog stanovanja</p> <p>LOKACIJA Na KP 3617/1 i KP 3616 KO Podgorica III, UP 90 - ZONA A u zahvatu DUP-a "TITEX", Opština Podgorica</p>	<p>INVESTITOR GOOD FOOD DOO</p> <p>PROJEKTANT STUDIO MLV Bulevar Veljka Vlahovića 54c +382 69 470 075</p>
---	---	---	---





R 1:100
Situacija sa osnovom krova **2**





R 1:50
Situacija sa osnovom prizemlja **3**

VRSTA TEHNIČKE DOKUMENTACIJE IDEJNO RIJEŠENJE	GLAVNI INŽENJER MSc Katarina Popović spec.scl.arh.	OBJEKAT Stambeni objekat višeporodičnog stanovanja	INVESTITOR GOOD FOOD DOO
DATUM IZRADE I MP Decembar 2023.g.	ODGOVORNI INŽENJER MSc Katarina Popović spec.scl.arh.	LOKACIJA Na KP 3617/1 i KP 3616 KO Podgorica III, UP 90 - ZONA A u zahvatu DUP-a "TITEX", Opština Podgorica	PROJEKTANT STUDIO MLV
	SARADNIK Aleksandar Antić, spec. sci. arh. Branislav Šćepanović, spec. sci. arh. Msc Nišavić Marija, spec. sci. arh.		Bulevar Veljka Vlahovića 54c +382 69 470 075





Garažni prostor		
1	Garaža	400,58
		400,58 m ²
Tehničke prostorije		
5	Tehnička prostorija	4,66
6	Tehnička prostorija	6,75
7	Tehnička prostorija	7,19
8	Tehnička prostorija	7,19
9	Tehnička prostorija	8,21
		34,00 m ²
Zajedničke prostorije		
2	Tampon zona	6,79
3	Lift	3,23
4	Stepenište	12,00
		22,02 m ²
		456,60 m ²

R 1:50
Osnova podruma

4

VRSTA TEHNIČKE DOKUMENTACIJE: **IDEJNO RIJEŠENJE**

DATUM IZRADA I MP: **Decembar 2023.g.**

GLAVNI INŽENJER: **MSc Katarina Popović spec.scl.arh.**

ODGOVORNI INŽENJER: **MSc Katarina Popović spec.scl.arh.**

SARADNIK: **Aleksandar Antić, spec. sci. arh.**
Branislav Šćepanović, spec. sci. arh.
Msc Nišavić Marija, spec. sci. arh.

OBJEKAT: **Stambeni objekat višeporodičnog stanovanja**

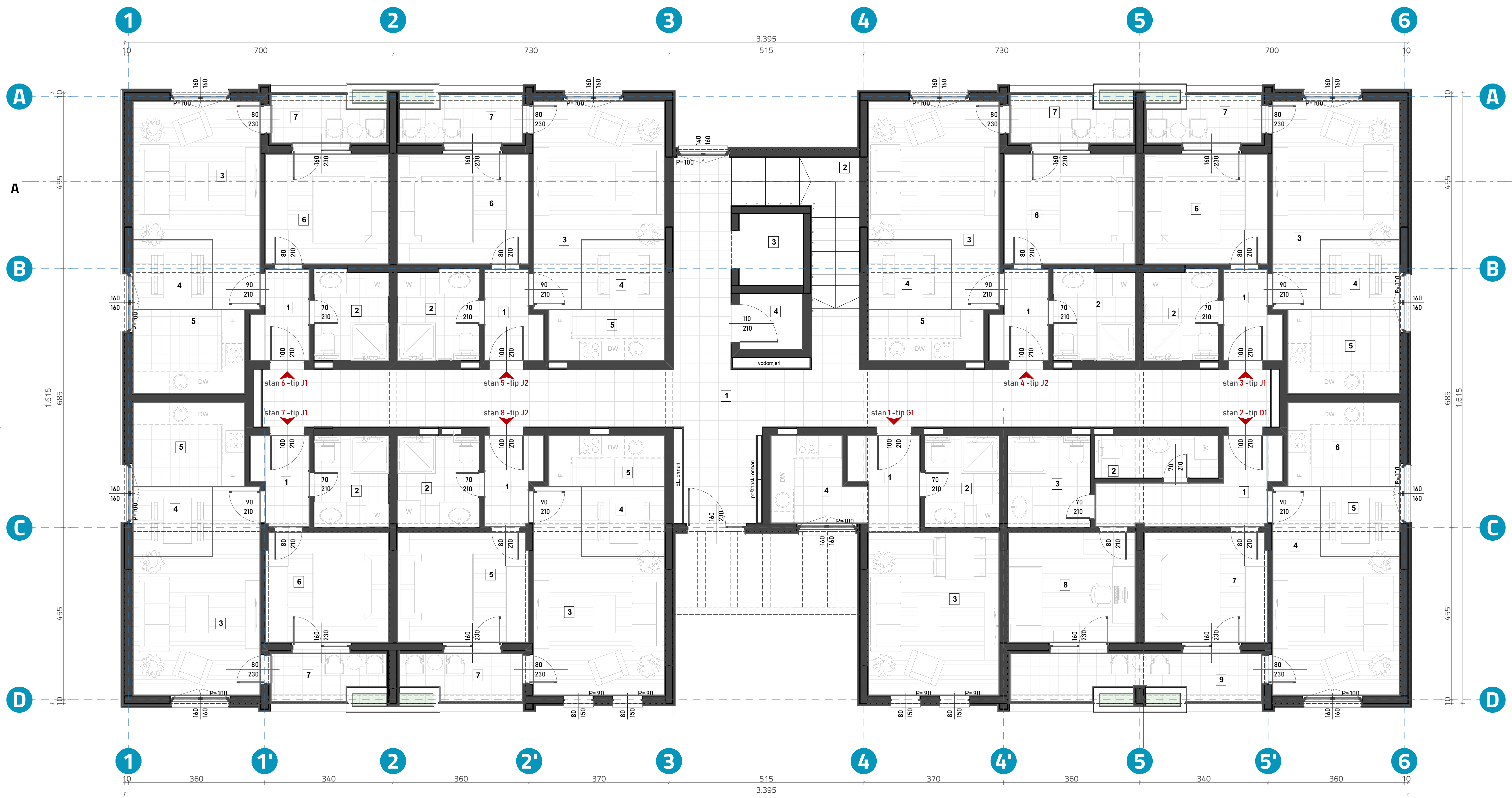
LOKACIJA: **Na KP 3617/1 i KP 3616 KO Podgorica III, UP 90 - ZONA A u zahvatu DUP-a "TITEX", Opština Podgorica**

INVESTITOR: **GOOD FOOD DOO**

PROJEKTANT: **STUDIO MLV**

Bulevar Veljka Vlahovića 54c +382 69 470 075





Stan 1 - tip G1	
1 Hodnik	4,13
2 Kupatilo	4,72
3 Dnevni boravak	16,91
4 Kuhinja	5,02
UKUPNO	28,78 m²

Stan 2 - tip D1	
1 Hodnik	7,19
2 Toalet	3,62
3 Kupatilo	5,21
4 Dnevni boravak	14,65
5 Trpezarija	3,87
6 Kuhinja	6,59
7 Spavaća soba	9,45
8 Spavaća soba	9,78
9 Terasa	7,76
UKUPNO	68,12 m²

Stan 3 - tip J1	
1 Hodnik	3,28
2 Kupatilo	4,61
3 Dnevni boravak	14,65
4 Trpezarija	3,87
5 Kuhinja	6,59
6 Spavaća soba	9,49
7 Terasa	3,60
UKUPNO	46,09 m²

Stan 4 - tip J2	
1 Hodnik	3,28
2 Kupatilo	5,10
3 Dnevni boravak	15,01
4 Trpezarija	4,05
5 Kuhinja	4,13
6 Spavaća soba	10,07
7 Terasa	3,87
UKUPNO	45,51 m²

Stan 5 - tip J2	
1 Hodnik	3,28
2 Kupatilo	5,10
3 Dnevni boravak	15,01
4 Trpezarija	4,05
5 Kuhinja	4,13
6 Spavaća soba	10,07
7 Terasa	3,86
UKUPNO	45,50 m²

Stan 6 - tip J1	
1 Hodnik	3,28
2 Kupatilo	4,61
3 Dnevni boravak	14,65
4 Trpezarija	3,87
5 Kuhinja	6,59
6 Spavaća soba	9,49
7 Terasa	3,60
UKUPNO	46,09 m²

Stan 7 - tip J1	
1 Hodnik	3,27
2 Kupatilo	4,72
3 Dnevni boravak	14,65
4 Trpezarija	3,87
5 Kuhinja	6,59
6 Spavaća soba	9,45
7 Terasa	3,60
UKUPNO	46,15 m²

Stan 8 - tip J2	
1 Hodnik	3,27
2 Kupatilo	5,21
3 Dnevni boravak	15,01
4 Trpezarija	4,05
5 Kuhinja	4,13
6 Spavaća soba	10,03
7 Terasa	3,86
UKUPNO	45,56 m²

Zajedničke prostorije	
1 Hodnik	56,01
2 Stepenište	7,71
3 Lift	3,23
4 Hodnik	2,42
UKUPNO	69,37 m²
UKUPNO	441,77 m²

R 1:50
Osnova prizemlja

5

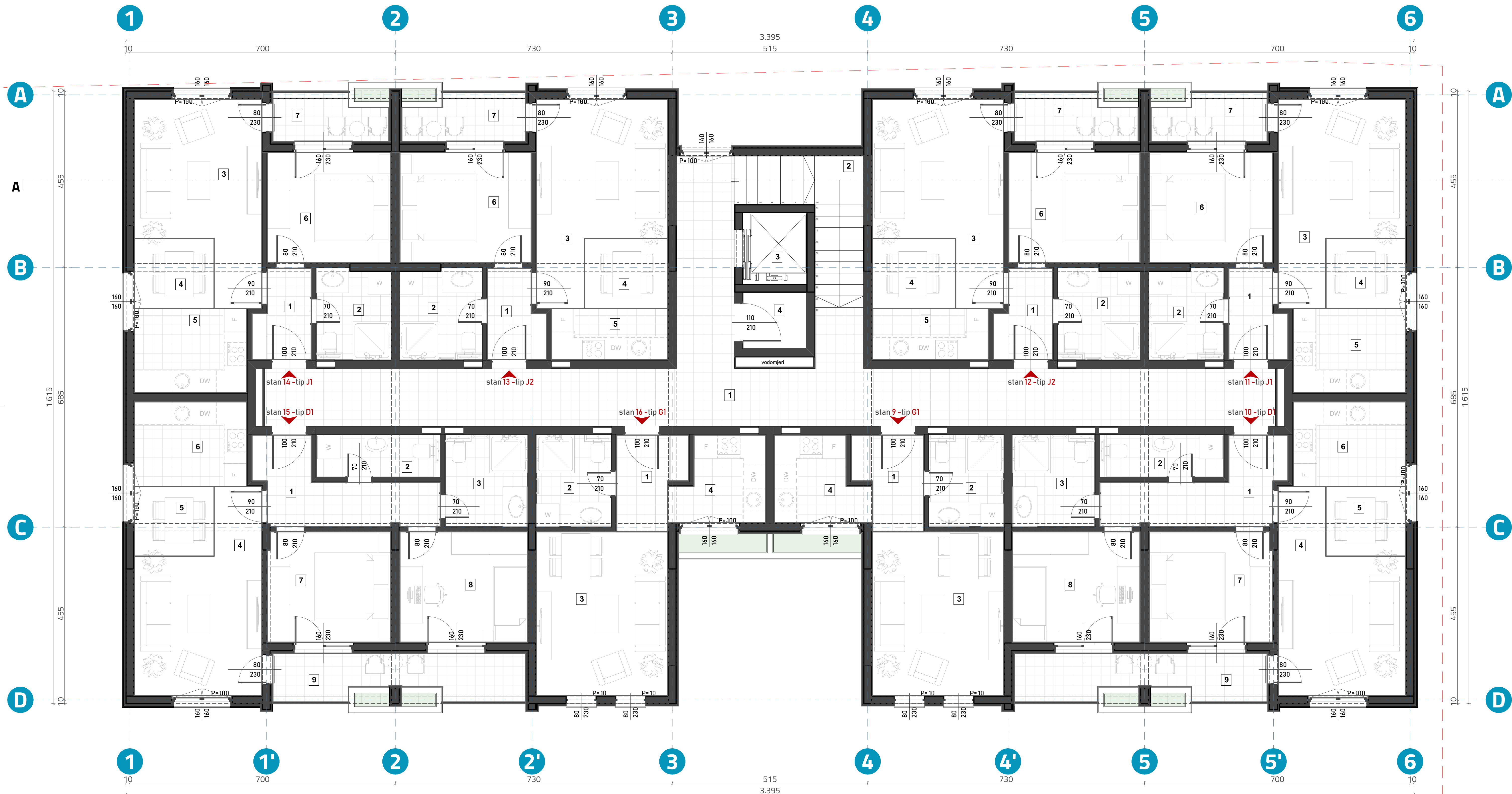
VRSTA TEHNIČKE DOKUMENTACIJE: IDEJNO RIJEŠENJE
 DATUM IZRADA I MP: Decembar 2023.g.

GLAVNI INŽENJER: MSc Katarina Popović spec.sci.arh.
 ODGOVORNI INŽENJER: MSc Katarina Popović spec.sci.arh.
 SARADNIK: Aleksandar Antić, spec. sci. arh., Branislav Šćepanović, spec. sci. arh., Msc Nišavarić Marjia, spec. sci. arh.

OBJEKAT: Stambeni objekat višeporodičnog stanovanja
 LOKACIJA: Na KP 3617/1 i KP 3618 KO Podgorica III, UP 90 - ZONA A u zahvatu DUP-a "TITEX", Opština Podgorica

INVESTITOR: GOOD FOOD DOO
 PROJEKTANT: STUDIO MLV
 Bulevar Veljka Vlahovića 54c +382 69 470 075





Stan 9 - tip G1	
1 Hodnik	4,13
2 Kupatilo	4,72
3 Dnevni boravak	14,91
4 Kuhinja	5,02
28,78 m²	

Stan 10 - tip D1	
1 Hodnik	7,19
2 Toalet	3,62
3 Kupatilo	5,21
4 Dnevni boravak	16,65
5 Trpezarija	3,87
6 Kuhinja	6,59
7 Spavaća soba	9,45
8 Spavaća soba	9,78
9 Terasa	7,76
68,12 m²	

Stan 11 - tip J1	
1 Hodnik	3,28
2 Kupatilo	4,61
3 Dnevni boravak	14,65
4 Trpezarija	3,87
5 Kuhinja	6,59
6 Spavaća soba	9,49
7 Terasa	3,60
46,09 m²	

Stan 12 - tip J2	
1 Hodnik	3,28
2 Kupatilo	5,10
3 Dnevni boravak	15,01
4 Trpezarija	4,05
5 Kuhinja	4,13
6 Spavaća soba	10,07
7 Terasa	3,87
45,51 m²	

Stan 13 - tip J2	
1 Hodnik	3,28
2 Kupatilo	5,10
3 Dnevni boravak	15,01
4 Trpezarija	4,05
5 Kuhinja	4,13
6 Spavaća soba	10,07
7 Terasa	3,86
45,50 m²	

Stan 14 - tip J1	
1 Hodnik	3,28
2 Kupatilo	4,61
3 Dnevni boravak	14,65
4 Trpezarija	3,87
5 Kuhinja	6,59
6 Spavaća soba	9,49
7 Terasa	3,60
46,09 m²	

Stan 15 - tip D1	
1 Hodnik	7,19
2 Toalet	3,62
3 Kupatilo	5,21
4 Dnevni boravak	16,65
5 Trpezarija	3,87
6 Kuhinja	6,59
7 Spavaća soba	9,45
8 Spavaća soba	9,78
9 Terasa	7,76
68,12 m²	

Stan 16 - tip G1	
1 Hodnik	4,13
2 Kupatilo	4,72
3 Dnevni boravak	14,91
4 Kuhinja	5,02
28,78 m²	

Zajedničke prostorije	
1 Hodnik	50,77
2 Stepenište	7,71
3 Lift	3,23
4 Hodnik	2,42
64,13 m²	
441,12 m²	

R 1:50
Osnova I sprata

VRSTA TEHNIČKE DOKUMENTACIJE: **IDEJNO RIJEŠENJE**

GLAVNI INŽENJER: **MSc Katarina Popović spec.sci.arh.**

ODGOVORNI INŽENJER: **MSc Katarina Popović spec.sci.arh.**

DATUM IZRADE I MP: **Decembar 2023.g.**

SARADNIK: **Aleksandar Antić, spec. sci. arh.**
Branislav Šćepanović, spec. sci. arh.
Msc Nišavić Marjka, spec. sci. arh.

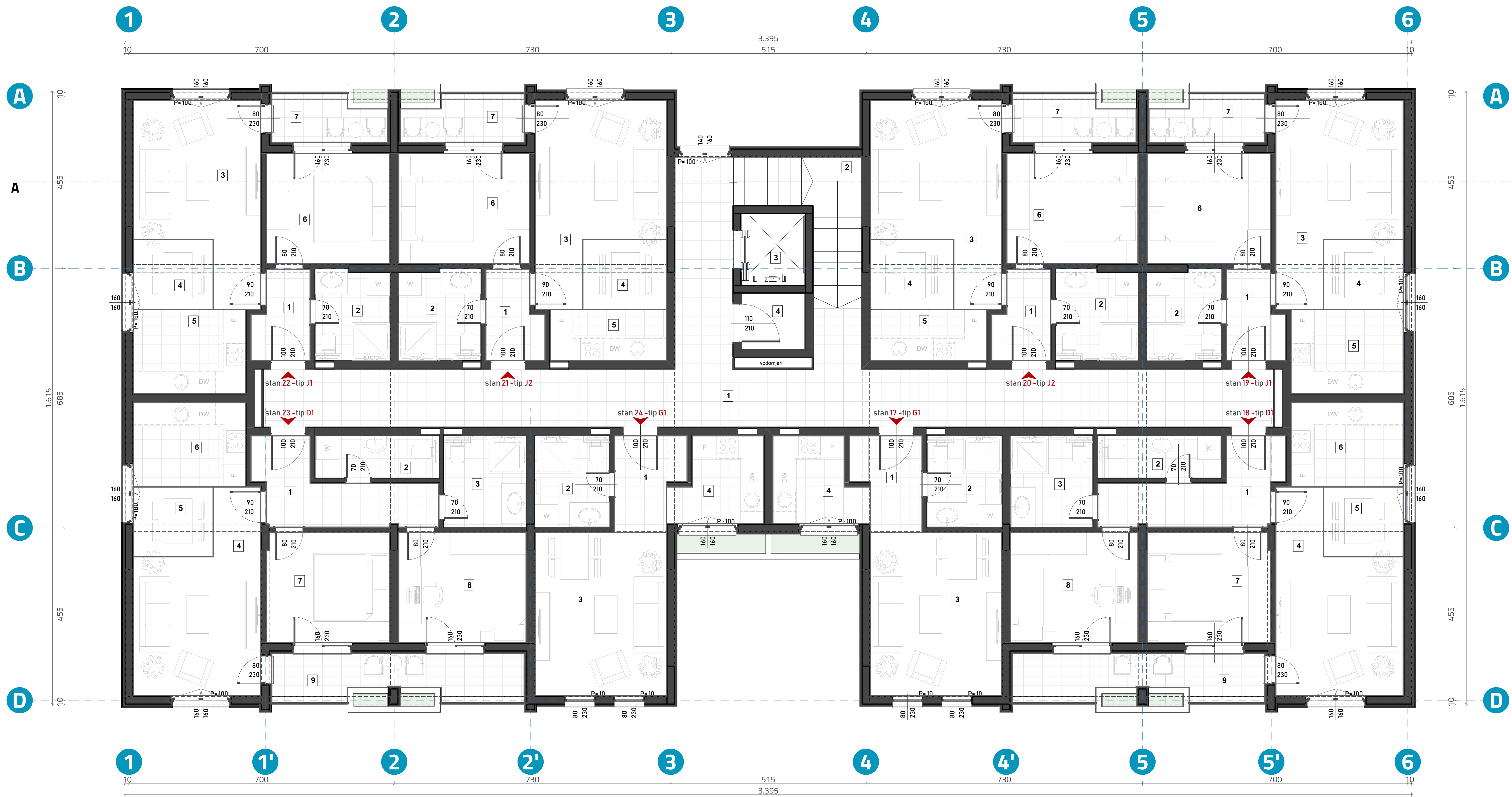
OBJEKAT: **Stambeni objekat višeporodičnog stanovanja**

LOKACIJA: **Na KP 36117/1 i KP 36116 KO Podgorica III, UP 90 - ZONA A u zahvatu DUP-a "TITEX", Opština Podgorica**

INVESTITOR: **GOOD FOOD DOO**

PROJEKTANT: **STUDIO MLV**
Bulevar Veljka Vlahovića 54c +382 69 470 075





Stan 9 - tip G1	
1 Hodnik	4,13
2 Kupatilo	4,72
3 Dnevni boravak	14,91
4 Kuhinja	5,02
28,78 m ²	

Stan 10 - tip D1	
1 Hodnik	7,19
2 Toalet	3,62
3 Kupatilo	5,21
4 Dnevni boravak	14,45
5 Trpezarija	3,87
6 Kuhinja	6,59
7 Spavaća soba	9,45
8 Spavaća soba	9,78
9 Terasa	7,76
68,12 m ²	

Stan 11 - tip J1	
1 Hodnik	3,28
2 Kupatilo	4,61
3 Dnevni boravak	14,45
4 Trpezarija	3,87
5 Kuhinja	4,59
6 Spavaća soba	9,49
7 Terasa	3,40
46,09 m ²	

Stan 12 - tip J2	
1 Hodnik	3,28
2 Kupatilo	5,10
3 Dnevni boravak	15,01
4 Trpezarija	4,05
5 Kuhinja	4,13
6 Spavaća soba	10,07
7 Terasa	3,87
45,51 m ²	

Stan 13 - tip J2	
1 Hodnik	3,28
2 Kupatilo	5,10
3 Dnevni boravak	15,01
4 Trpezarija	4,05
5 Kuhinja	4,13
6 Spavaća soba	10,07
7 Terasa	3,86
45,50 m ²	

Stan 14 - tip J1	
1 Hodnik	3,28
2 Kupatilo	4,61
3 Dnevni boravak	14,45
4 Trpezarija	3,87
5 Kuhinja	6,59
6 Spavaća soba	9,49
7 Terasa	3,60
46,09 m ²	

Stan 15 - tip D1	
1 Hodnik	7,19
2 Toalet	3,62
3 Kupatilo	5,21
4 Dnevni boravak	14,45
5 Trpezarija	3,87
6 Kuhinja	6,59
7 Spavaća soba	9,45
8 Spavaća soba	9,78
9 Terasa	7,76
68,12 m ²	

Stan 16 - tip G1	
1 Hodnik	4,13
2 Kupatilo	4,72
3 Dnevni boravak	14,91
4 Kuhinja	5,02
28,78 m ²	

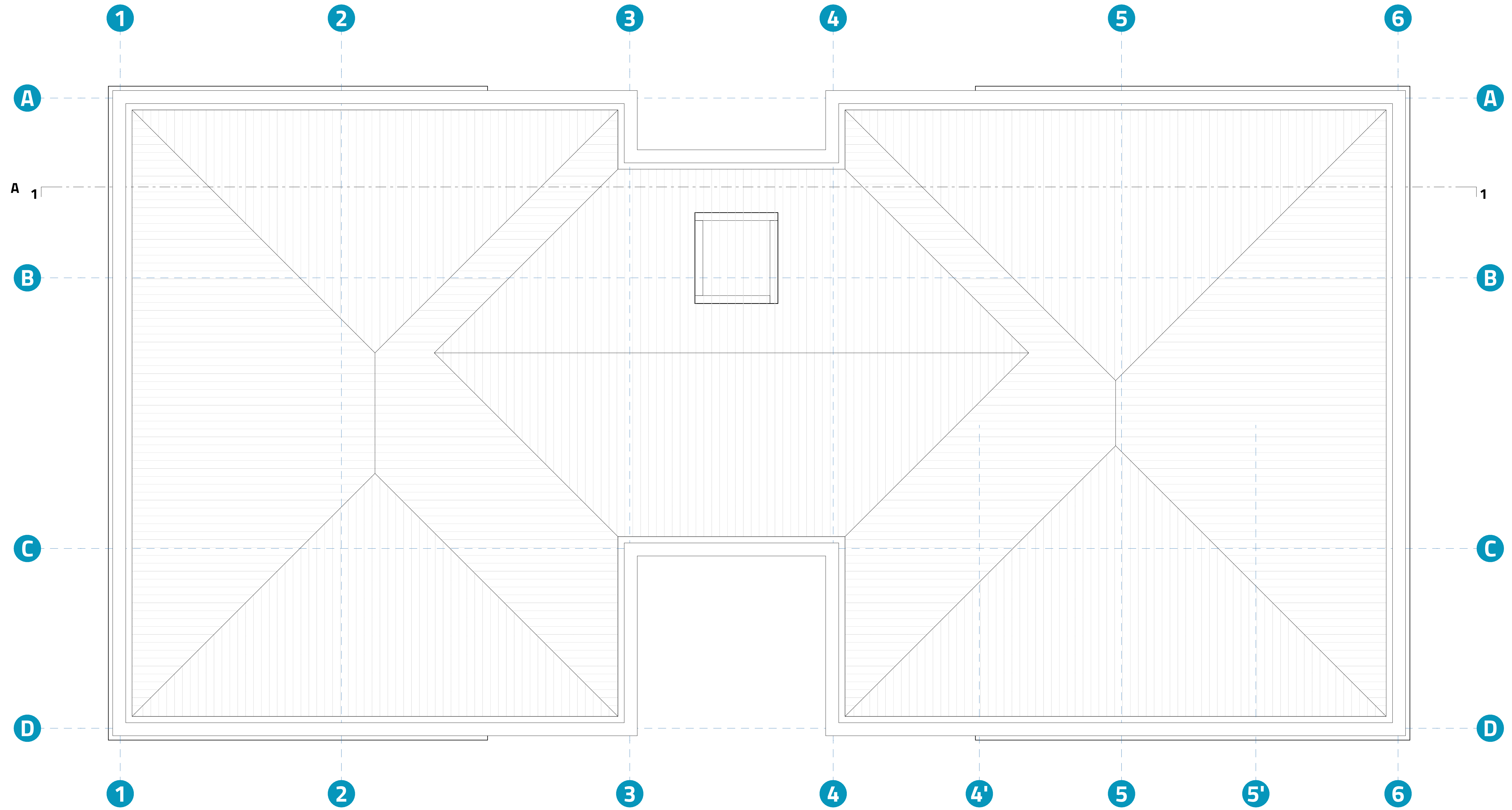
Zajedničke prostorije	
1 Hodnik	50,77
2 Stepenište	7,71
3 Lift	3,23
4 Hodnik	2,42
64,13 m ²	
441,12 m ²	

R 1:50
Osnova II Sprata

7

VRSTA TEHNIČKE DOKUMENTACIJE IDEJNO RIJEŠENJE	GLAVNI INŽENJER MSc Katarina Popović spec.sci.arh.	OBJEKAT Stambeni objekat višeporodičnog stanovanja	INVESTITOR GOOD FOOD DOO
DATUM IZRADA I MP Decembar 2023.g.	ODGOVORNI INŽENJER MSc Katarina Popović spec.sci.arh.	LOKACIJA Na KP 36117/1 I KP 36116 KO Podgorica III, UP 90 - ZONA A u zahvatu DUP-a "TITEX", Opština Podgorica	PROJEKTANT STUDIO MLV Bulevar Veljka Vlahovića 54c +382 69 470 075
SARADNIK Aleksandar Antić, spec. sci. arh. Branislav Šćepanović, spec. sci. arh. Msc Nišavić Marija, spec. sci. arh.			





R 1:50
Osnova Krovne ravni

VRSTA TEHNIČKE DOKUMENTACIJE IDEJNO RIJEŠENJE	GLAVNI INŽENJER MSc Katarina Popović spec.scl.arh.	OBJEKAT Stambeni objekat višeporodičnog stanovanja	INVESTITOR GOOD FOOD DOO
DATUM IZRADE I MP Decembar 2023.g.	ODGOVORNI INŽENJER MSc Katarina Popović spec.scl.arh.	SARADNIK Aleksandar Antić, spec. sci. arh. Branislav Šćepanović, spec. sci. arh. Msc Nišavić Marija, spec. sci. arh.	PROJEKTANT STUDIO MLV Na KP 3617/1 i KP 3616 KO Podgorica III, UP 90 - ZONA A u zahvatu DUP-a "TITEX", Opština Podgorica Bulevar Veljka Vlahovića 54c +382 69 470 075





R 1:50
Vertikalni presjek 1-1

9

VRSTA TEHNIČKE DOKUMENTACIJE IDEJNO RIJEŠENJE	GLAVNI INŽENJER MSc Katarina Popović spec. sc. arh.	OBJEKAT Stambeni objekat višeporodičnog stanovanja	INVESTITOR GOOD FOOD DOO
DATUM IZRADA I MP Decembar 2023.g.	ODGOVORNI INŽENJER MSc Katarina Popović spec. sc. arh.	LOKACIJA Na KP 3617/1 i KP 3616 KO Podgorica III, UP 90 - ZONA A u zahvatu DUP-a "TITEX", Opština Podgorica	PROJEKTANT STUDIO MLV Bulevar Veljka Vlahovića 54c +382 69 470 075
	SARADNIK Aleksandar Antić, spec. sc. arh. Branislav Šćepanović, spec. sc. arh. Msc Nišavić Marija, spec. sc. arh.		









