

**STUDIO PROJECT d.o.o.**

PODGORICA
MONTENEGRO
PIB – 02914484
PDV – 5-0650446/001
tel: +382 67/639-774 ,
e-mail: studioprojectmne@gmail.com

OBRAZAC 1a

Elektronski potpis projektanta	Elektronski potpis revidenta
--------------------------------	------------------------------

INVESTITOR:

Olivera Vujović

OBJEKAT:

Objekat individualnog stanovanja

LOKACIJA:

UP C176, Ko Tološi, Podgorica, zahvat DUP-a "Momišići B"

DIO TEHNIČKE DOKUMENTACIJE:

AP_ARHITEKTONSKI PROJEKAT

Idejno rješenje

PROJEKTANT:

STUDIO PROJECT d.o.o.

ODGOVORNO LICE:

Batrić Banović

GLAVNI INŽENJER:

Dušan Jelovac, spec. sci. arh.
br.lic. UPI 101/2175-210/2

Mart 2020.

SADRŽAJ DIJELA TEHNIČKE DOKUMENTACIJE

- 1.1. Izvod iz centralnog registra privrednih subjekata za preduzeće
- 1.2. Licenca preduzeća za izradu dijela tehničke dokumentacije
- 1.3. Licenca glavnog inženjera
- 1.4. Polisa preduzeća

2. PROJEKTNI ZADATAK

3. URBANISTIČKO - TEHNIČKI USLOVI

4. TEKSTUALNA DOKUMENTACIJA

- 4.1. Tehnički opis
- 4.2. Saglasnost komšije
- 4.3. Posjedovni list

5. GRAFIČKA DOKUMENTACIJA

A.01.1.1.	GEODETSKA PODLOGA	R=1:100
A.01.1.3.	SITUACIJA SA ŠIRIM OKRUŽENJEM	R=1:500
A.01.1.3.	SITUACIJA	R=1:100
A.01.2.1.	OSNOVA PODRUMA	R=1:50
A.01.2.2.	OSNOVA PRIZEMLJA	R=1:50
A.01.2.3.	OSNOVA PRVOG SPRATA	R=1:50
A.01.2.4.	OSNOVA KROVNE RAVNI	R=1:50
A.01.3.1.	PRESJEK 1-1;	R=1:50
A.01.3.2.	PRESJEK 2-2;	R=1:50
A.01.4.1.	JUGOISTOČNA FASADA	R=1:50
A.01.4.2.	SJEVEROISTOČNA FASADA	R=1:50
A.01.4.3.	SJEVEROZAPADNA FASADA	R=1:50
A.01.4.4.	JUGOZAPADNA FASADA	R=1:50

6. PERSPEKTIVNI PRIKAZI

1.1.

IZVOD IZ CENTRALNOG REGISTRA PRIVREDNIH SUBJEKATA



Crna Gora

IZVOD IZ CENTRALNOG REGISTRA PRIVREDNIH SUBJEKATA PORESKE UPRAVE

Registarski broj
Matični broj

5-0650446/ 003
02914484

Datum promjene podataka: 24.04.2014

DRUŠTVO ZA PROIZVODNJU, PROMET I USLUGE "STUDIO PROJECT" D.O.O. - PODGORICA

Izvršene su sledeće promjene: izvršnog direktora

Datum zaključivanja ugovora: 30.01.2013

Datum donošenja Statuta: 30.01.2013

Adresa obavljanja djelatnosti: UL. IX CRNOGORSKE BRIGADE
BR.51

Datum izmjene Statuta: 17.12.2013

Mjesto: PODGORICA

Adresa za prijem službene pošte: UL. IX CRNOGORSKE BRIGADE
BR.51

Sjedište: PODGORICA

Pretežna djelatnost: 4399 Ostali nepomenuti specifični građevinski radovi

Obavljanje spoljno-trgovinskog poslovanja:

da ne

Oblik svojine:

bez oznake svojine društvena privatna zadružna dva ili više oblika svojine državna

Porijeklo kapitala:

bez oznake projekla kapitala domaći strani mješoviti

Upisani kapital: 1.00€

(Novčani 1.00 , nenovčani .00)

Osnivači

Ime i prezime/Naziv:

BATRIĆ BANOVIĆ-2609984210029

Adresa:

PODGORICA CRNA GORA

Udio: 100%

Uloga: Osnivač

Lica u društvu

Ime i prezime:

Batrić Banović - 2609984210029

Izvršni direktor - neograničeno()

Pojedinačno- ()

Adresa:

PODGORICA CRNA GORA

Izdato 07.11.2014.god.

Načelnik
Milo Paunović



1.2.

LICENCA PREDUZEĆA ZA IZRADU DIJELA TEHNIČKE DOKUMENTACIJE



CRNA GORA

MINISTARSTVO ODRŽIVOG RAZVOJA
I TURIZMA

DIREKTORAT ZA INSPEKCIJSKI NADZOR I
LICENCIRANJE

Direkcija za licenciranje

Broj: UPI 107/7-2612/4

Podgorica, 03.09.2018. godine

» STUDIO PROJECT » D.O.O.

PODGORICA

U prilogu ovog akta, dostavlja Vam se rješenje, broj i datum gornji.

OVLAŠĆENO SLUŽBENO LICE
Pavičević Nataša



Dostavljeno:

- Naslovu;
- a/a.

MINISTARSTVO ODRŽIVOG RAZVOJA I TURIZMA
DIREKTORAT ZA INSPEKCIJSKI NADZOR
I LICENCIRANJE

Direkcija za licenciranje

Broj: UPI 107/7-2612/4

Podgorica, 03.09.2018. godine

Ministarstvo održivog razvoja i turizma, rješavajući po zahtjevu » STUDIO PROJECT« D.O.O.Podgorica, za izmjenu licence projektanta i izvođača radova, broj: 107/7-2612/2 od 08.05.2018.godine, na osnovu člana 135 st. 1 i 2 Zakona o planiranju prostora i izgradnji objekata ("Službeni list Crne Gore " br. 64/17) i člana 46 stav 1 Zakona o upravnom postupku ("Službeni list Crne Gore " br. 56/14, 20/15, 40/16 i 37/17), donosi

R J E Š E N J E

1. IZDAJE SE » STUDIO PROJECT« D.O.O.Podgorica, LICENCA projektanta i izvođača radova.
2. Ova Licenca se izdaje na 5 (pet) godina.

O b r a z l o ž e n j e

Aktom, br.UPI 107/7-2612/3 od 06.08.2018.godine, » STUDIO PROJECT « D.O.O.Podgorica, obratilo se ovom ministarstvu zahtjevom za izmjenu licence projektanta i izvođača radova, broj: 107/7-2612/2 od 08.05.2018.godine, na način što će se u obrazloženje citiranog rješenja dodati i licence ovlašćenih inženjera i to: Dušan Jelovac, diplomirani inženjer arhitekture, stepen specijaliste, Spec.Sci.arhitekture iz Podgorice, broj rješenja: UPI 101/2175-210/2 ; Mojašević Rade, diplomirani inženjer građevinarstva, konstruktivni smjer, broj rješenja: 107/7-574/2 – Podgorica i Pavićević Svetlana, diplomirani inženjer građevinarstva, broj rješenja: UPI 107/7-576/2.

Uz zahtjev imenovano privredno društvo, dostavilo je ovom ministarstvu sledeće dokaze:

Rješenje Ministarstva održivog razvoja i turizma, broj UPI 107/7-576/2 od 29.03.2018.godine, kojim je Pavićević Svetlani, diplomiranom inženjeru građevinarstva – smjer: građevinsko-urbanistički, iz Podgorice, izdata licenca ovlašćenog inženjera za obavljanje djelatnosti izrade tehničke dokumentacije i građenje objekata; Ugovor o radu, br. 105/17 od 02.10.2017.godine, zaključen, između poslodavca « STUDIO PROJECT« D.O.O.Podgorica i Pavićević Svetlane, diplomiranog inženjera građevinarstva – smjer: građevinsko-urbanistički, iz Podgorice, gdje je u čl. 1 i 3 Ugovora, imenovana ovim Ugovorom zasnovala radni odnos u navedeno privredno društvo na neodređeno vrijeme i to počev od 02.10.2017.godine; Rješenje Ministarstva održivog razvoja i turizma, broj UPI 107/7-574/2 od 29.03.2018.godine, kojim je Mojašević Radu, stepen specijaliste, Spec. Sci.građevinarstvo – smjer konstruktivni iz Podgorice, izdata licenca ovlašćenog inženjera za obavljanje djelatnosti izrade tehničke dokumentacije i građenje objekata; Ugovor o radu, br. 51/18 od 01.04.2018.godine, zaključen, između poslodavca « STUDIO

PROJECT« D.O.O.Podgorica i Mojašević Rada, stepen specijaliste, Spec. Sci.građevinarstvo – smjer konstruktivni iz Podgorice, gdje je u čl. 1 i 3 Ugovora, imenovani ovim Ugovorom zasnovao radni odnos u navedeno privredno društvo na neodređeno vrijeme i to počev od 01.04.2018.godine; Rješenje Ministarstva održivog razvoja i turizma, broj UPI 107/7-210/2 od 15.06.2018.godine, kojim je Jelovac Dušanu, diplomiranom inženjeru arhitekture, Stepen specijaliste (Spec.Sci), Arhitektura, iz Podgorice, izdata licenca ovlašćenog inženjera za obavljanje djelatnosti izrade tehničke dokumentacije i građenje objekata; Ugovor o radu na neodređeno vrijeme, br.134/18 od 18.07.2018.godine, zaključen, između poslodavca « STUDIO PROJECT« D.O.O.Podgorica i Jelovac Dušana, diplomiranog inženjera arhitekture, Stepen specijaliste (Spec.Sci), Arhitektura, iz Podgorice, gdje je u čl. 1, 3 i 4 Ugovora, imenovani ovim Ugovorom zasnovao radni odnos u navedeno privredno društvo na neodređeno vrijeme i to počev od 18.07.2018.godine sa radnim vremenom od 40 časova nedeljno; Izvod iz Centralnog Registra Privrednih subjekata Poreske uprave za imenovano privredno društvo, Registarski broj: 5-0650446/003 od 23.04.2018.godine sa šifrom pretežne djelatnosti: 4399: Ostali nepomenuti specifični građevinski radovi.

Ministarstvo održivog razvoja i turizma, razmotrilo je podnijeti zahtjev pa je odlučilo kao u dispozitivu ovog rješenja, a ovo sa sledećih razloga:

Naime, članom 122 stav 1 Zakona o planiranju prostora i izgradnji objekata («Službeni list Crne Gore » br. 64/17), propisano je da privredno društvo koje izrađuje tehničku dokumentaciju (projektant), odnosno privredno društvo koje gradi objekat (izvođač radova), dužno je da za obavljanje djelatnosti izrade tehničke dokumentacije dijela tehničke dokumentacije, odnosno građenje ili izvođenje pojedinih radova ovlašćeni inženjer može da bude fizičko lice koje obavlja poslove izrade tehničke dokumentacije odnosno građenje ili izvođenje pojedinih vrsta radova na građenju objekta, ima najmanje jednog zaposlenog ovlašćenog inženjera po vrsti projekta, koji izrađuje i to: arhitektonski, građevinski, elektrotehnički i mašinski projekat, odnosno vrsti radova koje izvodi na osnovu tih projekata.Stavom 2 istog člana Zakona, propisano je da obavljanje pojedinih poslova iz stava 1 ovog člana, projektant, odnosno izvođač radova može da obezbijedi na osnovu zaključenog ugovora sa drugim privrednim društvom koje ima zaposlenog ovlašćenog inženjera za određenu vrstu projekta, odnosno radova.

Članom 3 stav 1 tačka 3 Pravilnika o načinu i postupku izdavanja, mirovanja licence i načinu vođenja registara licenci („ Službeni list Crne Gore „ br. 79/17), utvrđene su vrste licenci, a između ostalih i licenca projektanta i izvođača radova, koja se izdaje privrednom društvu za obavljanje djelatnosti izrade tehničke dokumentacije i građenje objekta.

Članom 5 stav 1 tač. 1-2. Pravilnika, utvrđeno je da se u postupku izdavanja licence projektanta, odnosno izvođača radova, provjerava: 1) da li podnosilac zahtjeva u radnom odnosu ima zaposlenog ovlašćenog inženjera i licencu ovlašćenog inženjera.

Članom 137 stav 2 Zakona, propisano je da se licenca za privredno društvo, izdaje se na pet godina.

Rješavajući po predmetnom zahtjevu, a na osnovu uvida u dostavljene dokaze, ovo ministarstvo nalazi, da su se u konkretnoj pravnoj stvari stekli uslovi za primjenu čl. 122 stav 1 i 135 stav 2 Zakona o planiranju prostora i izgradnji objekata, a u vezi čl 3 stav 1 tač. 1 i čl. 4 Pravilnika o načinu i postupku izdavanja, mirovanja licence i načinu vođenja registara licenci.

Saglasno izloženom, riješeno je kao u dispozitivu ovog rješenja.

PRAVNA POUKA: Protiv ovog rješenja može se pokrenuti upravni spor tužbom kod Upravnog suda Crne Gore u roku od 20 dana od dana prijema istog.

OVLAŠĆENO SLUŽBENO LICE
Nataša Pavićević

1.3.

LICENCA GLAVNOG INŽENERA



CRNA GORA

MINISTARSTVO ODRŽIVOG RAZVOJA
I TURIZMA

DIREKTORAT ZA INSPEKCIJSKI NADZOR I
LICENCIRANJE
Direkcija za licenciranje
Broj: UPI 101/2175- 210/2
Podgorica, 15.06.2018. godine

JELOVAC DUŠAN

Bulevar Serdara Jola Piletića broj 2
PODGORICA

U prilogu ovog akta, dostavlja Vam se rješenje, broj i datum gornji.

OVLAŠĆENO SLUŽBENO LICE
Pavičević Nataša



Dostavljeno:

- Naslovu;
- a/a.

MINISTARSTVO ODRŽIVOG RAZVOJA I TURIZMA
DIREKTORAT ZA INSPEKCIJSKI NADZOR
I LICENCIRANJE

Direkcija za licenciranje

Broj: UPI 101/2175– 210/2

Podgorica, 15.06.2018. godine

Ministarstvo održivog razvoja i turizma, rješavajući po zahtjevu JELOVAC DUŠANA, diplomiranog inženjera arhitekture, Stepen specijaliste (Spec.Sci), Arhitektura, iz Podgorice, za izdavanje licence za ovlaštenog inženjera, na osnovu člana 135 st. 1 i 2 Zakona o planiranju prostora i izgradnji objekata ("Službeni list Crne Gore " br. 64/17) i člana 46 stav 1 Zakona o upravnom postupku ("Službeni list Crne Gore " br. 56/14, 20/15, 40/16 i 37/17), donosi

R J E Š E N J E

1. IZDAJE SE JELOVAC DUŠANU, diplomiranom inženjeru arhitekture, Stepen specijaliste (Spec.Sci),Arhitektura,iz Podgorice, LICENCA ovlaštenog inženjera za obavljanje djelatnosti izrade tehničke dokumentacije i građenje objekta.
- 2.Ova Licenca se izdaje na neodređeno vrijeme.

O b r a z l o ž e n j e

Aktom, br.UPI101/2175-210/1 od 27.12.2017.godine, JELOVAC DUŠAN, diplomirani inženjer arhitekture, Stepen specijaliste (Spec.Sci), Arhitektura, iz Podgorice, obratio se ovom ministarstvu zahtjevom za izdavanje licence ovlaštenog inženjera za obavljanje djelatnosti izrade tehničke dokumentacije i građenje objekta.

Uz zahtjev imenovani je ovom ministarstvu dostavio sledeće dokaze:

Uvjerenje o završenim osnovnim akademskim studijama, Stepen Bachelor (BSc),Arhitektura, iz Podgorice, izdato od strane Arhitektonskog fakulteta u Podgorici, izdato od strane Univerziteta Crne, Arhitektonski fakultet u Podgorici, broj: 01-1726/12 od 27.12.2012.godine – broj Uvjerenja: B-190 od 27.12.2012.godine; Diplomu postdiplomskih specijalističkih akademskih studija, izdata od strane Univerziteta Crne Gore-Arhitektonski fakultet, Podgorica, Stepen specijaliste (Spec.Sci), Arhitektura, broj: 186 od 10.09.2014.godine; Uvjerenje o obavljenom stručnom osposobljavanju sa Ugovorom o stručnom osposobljavanju, izdato od strane Republičkog zavoda za urbanizam i projektovanje – A.D.Podgorica, broj: 36 od 15.01.2015.godine; Potvrdu o radnom stažu sa referenc listom projekata i objekata na kojima je imenovani učestvovao kao projektant, saradnik, izdata od strane » Bates » D.O.O.Podgorica, broj: 151 od 25.12.2017.godine; ovjerenu fotokopiju radne knjižice i ovjerenu fotokopiju lične karte.

Uvidom u službenu dokumentaciju Ministarstva pravde, ovo ministarstvo je po službenoj dužnosti utvrdilo da se imenovana ne nalazi u kaznenoj evidenciji.

Ministarstvo održivog razvoja i turizma, razmotrilo je podnijeti zahtjev pa je odlučilo kao u dispozitivu ovog rješenja, a ovo sa sledećih razloga:

Naime, članom 123 stav 1 Zakona o planiranju prostora i izgradnji objekata («Službeni list Crne Gore » br. 64/17), propisano je da ovlašćeni inženjer može da bude fizičko lice koje obavlja poslove izrade tehničke dokumentacije odnosno građenje objekta, odgovarajuće struke, sa visokim obrazovanjem, odnosno najmanje kvalifikacijom VII1 podnivoa okvira kvalifikacije i najmanje tri godine radnog iskustva na stručnim poslovima izrade tehničke dokumentacije i građenja objekta.

Članom 3 stav 1 tačka 1 Pravilnika o načinu i postupku izdavanja, mirovanja licence i načinu vođenja registara licenci („ Službeni list Crne Gore „ br. 79/17), utvrđene su vrste licenci, a između ostalih i licenca ovlašćenog inženjera koja se izdaje fizičkom, licu za obavljanje djelatnosti izrade tehničke dokumentacije i građenje objekta.

Članom 4 stav1 tač. 1-4. Pravilnika, utvrđeno je da se u postupku izdavanja licence ovlašćenog inženjera, provjerava: 1) identitet podnosioca zahtjeva; 2) da li podnosilac zahtjeva posjeduje visoko obrazovanje, odnosno najmanje kvalifikacije VII1 podnivoa okvira kvalifikacija, odnosno da li je izvršeno priznavanje inostrane obrazovne isprave najmanje kvalifikacije VII1 podnivoa okvira kvalifikacija; 3) da li podnosilac zahtjeva ima najmanje tri godine radnog iskustva na stručnim poslovima izrade tehničke dokumentacije i građenju objekta sa visokim obrazovanjem, odnosno najmanje kvalifikacije VII1 podnivoa okvira kvalifikacije i 4) da li je podnosilac zahtjeva osuđivan za krivično djelo za koje se gonjenje preuzima po službenoj dužnosti.

Stavom 3 istog člana Pravilnika, utvrđeno je da se radno iskustvo u smislu stava 1 tačka 3 ovog člana, smatra radno iskustvo u svojstvu saradnika na izradi tehničke dokumentacije na građenju objekta, odnosno izvođenja pojedinih radova na građenju objekta. Stavom 4 istog člana Pravilnika, utvrđeno je da se izuzetno od stava 3 ovog člana, fizičkom licu koje posjeduje licencu za izradu tehničke dokumentacije i građenje objekata, izdatu po propisima koji su važili do donošenja ovog propisa, radno iskustvo može dokazati na osnovu uvida u dokumentaciju koja je bila osnov za njeno izdavanje.

Članom 137 stav 1 Zakona, propisano je da se licenca za fizičko lice izdaje na neodređeno vrijeme.

Rješavajući po predmetnom zahtjevu, a na osnovu uvida u dostavljene dokaze, ovo ministarstvo nalazi, da su se u konkretnoj pravnoj stvari stekli uslovi za primjenu čl. 123 stav 1 i 135 stav 2 Zakona o planiranju prostora i izgradnji objekata, a u vezi čl 3 stav 1 tač. 1 i čl. 4 Pravilnika o načinu i postupku izdavanja, mirovanja licence i načinu vođenja registara licenci.

Saglasno izloženom, riješeno je kao u dispozitivu ovog rješenja.

PRAVNA POUKA: Protiv ovog rješenja može se pokrenuti upravni spor tužbom kod Upravnog suda Crne Gore u roku od 20 dana od dana prijema istog.

OVLAŠĆENO SLUŽBENO LICE
Nataša Pavićević



POLISA ZA OSIGURANJE OD ODGOVORNOSTI

Ugovarač osiguranja: Studio project doo, 81000 Podgorica, IX Crnogorske brigade br.51
 PIB:02914484

Osiguranik: Studio project doo, 81000 Podgorica, IX Crnogorske brigade br.51
 PIB:02914484

Početak osiguranja: 16.5.2019 Prestanak osiguranja: 16.5.2020 Dospijeće: 16.05
 Tarifa i tarifna grupa: XI Suma osiguranja: 100.000,00 Premija osiguranja: 561,76

Osiguranje je zaključeno prema priloženim uslovima: Opšti uslovi za osiguranje od odgovornosti. Posebni uslovi za osiguranje od opšte odgovornosti. Posebni uslovi za osiguranje od profesionalne odgovornosti i odgovornosti za proizvode sa manom.

Osiguranik potvrđuje da je kod zaključenja ovog ugovora primio naznačene uslove.

Redni broj	Osigurava se	Suma osiguranja (€)	Ukupan limit za trajanje osiguranja	Premija osiguranja (€)
1 Tarifa premija XI - za osiguranje od opšte odgovornosti				
1	Opšte odgovornosti - razne delatnosti Osiguranjem od profesionalne odgovornosti pruža se osiguravajuće pokrivanje za učinjenu profesionalnu grešku ,nesavjestan ili nestručan postupak ,odnosno propust davaoca usluga (osiguranika). Ovim osiguranjem pokrivena je odgovornost za prouzrokovanu štetu klijentu ili trećim licima ,ako je nastala iz profesionalne djelatnosti- izrada tehničke dokumentacije i gradnja objekta ,(Osiguranika). Osigurana suma 100.000,00 EUR Godišnji agregat šteta 100.000,00 EUR	100.000,00	100.000,00	1.223,88
1.1	Popust za smanjenje broja suma osiguranja u zbirnom limitu	1.223,88	0,00	489,55
1.2	Popust za osiguranika od posebnog poslovnog interesa	734,33	0,00	110,15
1.3	Popust za jednokratno plaćanje premije	624,18	0,00	62,42
Ukupno:				561,76
PREMIJA OSIGURANJA				561,76
Porez:				42,98
Komercijalni popust:				84,26
UKUPNO ZA UPLATU:				520,48

NAPOMENA:

-Franšiza (ucešće u šteti) je 10%,min.1.000,00 Eur.

-Ovo osiguranje pokriva rizik Odgovornosti za štetu prouzrokovanu licima ,za štetu na objektima i za finansijski gubitak u skladu sa Uslovima osiguranja.

Posebna ugovaranja, zaštitne mjere i klauzule:

Teritorijalno pokrivanje: Republika Crna Gora .

Broj zap. 5, licencirani 3.

Premija osiguranja 520,48 € obračunata za period od 16.05.2019 do 16.05.2020 plaća se prema ispostavljenoj fakturi. Ugovarač osiguranja potpisom na polisi potvrđuje da je primio fakturu, koja predstavlja sastavni dio polise kao ugovora o osiguranju.

Broj polise: 6-33974
Zamjena polise: 31033
Vrsta osiguranja: Opšta odgovornost
Šifra osiguranja: 1301
Poslovna jedinica: Direkcija
Saradnički broj: 505112
Mjesto: Podgorica
Datum: 15.05.2019

Ugovarač osiguranja: Studio project doo, 81000 Podgorica, IX Crnogorske brigade br.51
PIB:02914484

Osigurani: Studio project doo, 81000 Podgorica, IX Crnogorske brigade br.51
PIB:02914484

Osiguravač zadržava pravo ispravke računskih i drugih grešaka saradnika.
Saglasan sam da me Osiguravač kontaktira na elektronsku adresu, e mail ivanasarovic@inginvest.me, u cilju dostave svih pisanih obavještenja definisanih Zakonom o obligacionim odnosima.
Uslovima osiguranja, a u kontekstu izvršenja ugovorenih obaveza ugovornih strana.
Pocetak osiguranja po ovoj polisi je istek 24-og casa datuma naznacenog na polisi kao datum pocetka osiguranja, ali ne prije isteka 24-og casa dana uplate premijskog obroka definisanog oplatnim planom koji čini sastavni dio predmetne polise. Ukoliko Ugovarač osiguranja u roku od 30 dana od isteka 24-og casa dana naznacenog kao dospijeće premijskog obroka ne uplati premiju osiguranja, smatraće se da osiguranje nije ni bilo zaključeno, te se predmetna polisa istekom navedenog perioda automatski smatra nevažećom bez obaveze slanja opomene Društva.
U slučaju iz prethodnog stava, Osiguravač nema pravo da zahtjeva naplatu premije osiguranja obzirom da nije pruženo osiguravajuće pokriće. Ugovarač osiguranja je saglasan da osiguravač može izvršiti obradu ličnih podataka koje pribavi po osnovu ovog ugovora o osiguranju, kao i da iste može proslediti na obradu povezanom pravnom licu, odnosno pravnom licu angažovanom u cilju obavljanja poslova koji su u vezi sa predmetnim ugovorom o osiguranju.
Polisa je punovažna sa skeniranim pečatom i potpisom lica ovlašćenih za potpisivanje u ime Osiguravača na ovoj Polisi, i isti imaju dokaznu snagu i pravno dejstvo svojeručnog potpisa i originalnog pečata

Wela Belušić Božanić
Za Osiguravača



[Signature]
Za Ugovarača

PROJEKTNII ZADATAK
ZA IZRADU GLAVNOG I IZVOĐAČKOG PROJEKTA

PORODIČNA VILA

1. UVOD

Porodična vila, čija se izgradnja planira, nalazi se na dijelu UP C176, Ko Tološi, Podgorica, zahvat DUP-a "Momišići B".

2. PREDMET PROJEKTOG ZADATKA

Predmet projektnog zadatka je utvrđivanje uslova i zahtjeva za izradu Glavnog projekta izgradnje stambenog objekta porodične vile.

Projektant je dužan da izradi projektnu dokumentaciju na nivou Glavnog i izvođačkog projekta u potrebnom broju primjeraka (elektronska i analogna verzija), i sadržaja potrebnog za prijavljivanje izgradnje (u skladu sa Zakonom o planiranju prostora i izgradnji objekata), pridržavajući se Urbanističko-tehničkih uslova br. 08-352/19-2852 od 06.06.2019 godine izdati od strane Sekretarijata za planiranje prostora i održivi razvoj.

Projektant je dužan da u okviru Glavnog projekta da tekstualne, grafičke i numeričke priloge sa potrebnim sadržajima iz kojih se jasno mogu sagledati dimenzije svih elemenata, primijenjeni materijali, konstruktivni sistem, elementi zaštite konstrukcije, statička i dinamička stabilnost i sigurnost objekta.

3. OSNOVE ZA IZRADU GLAVNOG PROJEKTA

Projektni zadatak

Projektni zadatak je obavezujući za projektanta i istovremeno predstavlja osnovu za izradu Glavnog projekta.

Idejno rješenje

Idejno rješenje je prihvaćeno od strane investitora i isto služi kao obavezujuća podloga za izradu dalje tehničke dokumentacije.

Uslovi nadležnih organa i organizacija

Sve infrastrukturne priključke potrebno je isprojektovati do mjesta priključenja, a na osnovu uslova dobijenih od nadležnih organa i organizacija.

Elaborat o detaljnim geotehničkim istraživanjima

Prije izrade Glavnog projekta Projektant se obavezuje da će izvršiti potreban obim geotehničkih istraživanja i na osnovu istražnih radova izraditi "Elaborat o detaljnim geotehničkim istraživanjima".

Seizmički uslovi

Seizmički uslovi će biti definisani u "Elaboratu o detaljnim geotehničkim istraživanjima".

Geodetske podloge

Projektant se obavezuje da će izraditi geodetske podloge potrebne razmjere, neophodne za izradu Glavnog projekta.

Propisi i standardi

Pri projektovanju koristiti važeće propise, pravilnike i standarde za ovu vrstu objekata. Za definisanje pojedinih elemenata projekta, za koje nijesu propisani tehnički normativi u našim tehničkim propisima, standardima, osnovama i uslovima datim u projektnom zadatku, preporučuje se korišćenje tehničkih uslova i normativa datih iz inostranih propisa, uz prethodnu saglasnost Naručioca.

4. ELEMENTI ZA PROJEKTOVANJE

Objekat je potrebno projektovati kao samostojeći iz dvije cjeline. U jednoj je potrebno predvidjeti dnevne i noćne zone stanovanja, a u drugoj, manjoj, predvidjeti teretanu.

Objekat projektovati do maksimalne spratnošću Po+P+1.

5. ARHITEKTURA I KONSTRUKCIJA

U podrumu objekta predvidjeti garažu i tehničku prostoriju.

U prizemlju osnovnog objekta predvidjeti veliku dnevnu sobu povrzanu sa parterom i bazenom u dvorištu, kuhinju sa trpezarijom i sanitarije;

Na prvom spratu predvidjeti četiri spavaće sobe od koji jedna treba biti master sa zasebnim garderoberom i kupatilom. Svim sobama obezbijediti izlazak na terasu.

Vertikalnu komunikaciju obezbijediti stepeništem.

Parkiranje planirati u prilaznoj zoni partera.

Konstrukcija objekta

Predvidjeti konstruktivni sistem u potpunosti prilagođen arhitektonskom rješenju i materijale trajne vrijednosti, koji odgovaraju standardima o fizičkoj zaštiti, higijenskim uslovima i racionalnom održavanju.

Fundiranje objekta uskladiti sa geomehaničkim izvještajem, statičkim uticajima i konstruktivnom koncepcijom.

Objekat u konstruktivnom smislu riješiti u skladu sa zahtjevima IX seizmičke zone.

6. MATERIJALIZACIJA

Pri materijalizaciji upotrebljavati savremene i tradicionalne materijale kao što su kamen, drvo i slično.

Fasadni zidovi

Predvidjeti fasadne zidove od šupljeg opekarskog bloka d=20 cm, sa termoizolacijom odgovarajuće debljine i bojenog maltera.

Unutrašnji zidovi i plafoni

Pregradne zidove u vili projektovati u debljini 10, 20 i 25 cm od šupljeg opekarskog bloka. Predvidjeti spuštene plafone u sanitarnim prostorijama od vlagootpornih gipskarton ploča.

Završna obrada zidova i plafona

Zidove i obloge završno gletovati i bojiti enterijerskim kvalitetnim premazima. Predvidjeti plafone od gipskartonskih ploča na potkonstrukciji, na svijetloj visini od 250 cm, gletovane i obojene enterijerskim kvalitetnim premazima.

Hidroizolacija

Predvidjeti je u podovima na tlu i mokrim čvorovima, kao i na vertikalnim ukopanim zidovima i betonskoj krovnoj ploči.

Završna obrada podova

U svim prostorijama u objektu predvidjeti podove obrađene parketom ili keramikom na ljepilu i odgovarajućem cementnom estrihu.

Krovovi

Krov predvidjeti kao kosi viševodni, sa minimalni padovima ka sistemima za odvođenje viška vode.

7. USLOVI OBRADJE GLAVNOG PROJEKTA

Projektant je dužan Naručiocu predati projektnu dokumentaciju u digitalnom obliku u zaštićenoj verziji.

Digitalni oblik dokumentacije mora da sadrži sve grafičke i tekstualne priloge.

INVESTITOR:



CRNA GORA
GLAVNI GRAD PODGORICA
Sekretarijat za planiranje prostora i održivi razvoj

Broj: 08-352/19 - 2852
Podgorica, 6. jun 2019.godine

Goran Pejović


Ulica 18. jula br. 23, Podgorica
Kontakt tel: +382 69 500 043

Na osnovu Vašeg zahtjeva za izdavanje urbanističko-tehničkih uslova za izradu tehničke dokumentacije za građenje novog objekta na prostoru katastarskih parcela 1069/2 i 1069/3 KO Tološi iz lista nepokretnosti 3989 (br. Sekretarijata: 08-352/19-2852 od 13. maja 2019. godine), a u skladu sa članom 74. Zakona o planiranju prostora i izgradnji objekata ("Službeni list Crne Gore" br. 64/17, 44/18, 63/18 i 11/19), Uredbom o povjeravanju dijela poslova Ministarstva održivog razvoja i turizma jedinicama lokalne samouprave („Službeni list Crne Gore", br. 87/18) i Detaljnim urbanističkim planom "Momišići B" ("Službeni list Crne Gore - opštinski propisi", br. 52/18), Sekretarijat za planiranje prostora i održivi razvoj izdaje urbanističko-tehničke uslove za izgradnju objekta na urbanističkoj parceli c176, koji su u prilogu ovog akta, zajedno sa tehničkim uslovima priključenja na gradski vodovod i kanalizaciju, izdatih od strane preduzeća „Vodovod i kanalizacija" d.o.o. (br: 113UP1-095/19-5487 od 3. juna 2019. godine).

U skladu sa Uredbom o visini naknada za izdavanje urbanističko-tehničkih uslova i tehničkih uslova, a na osnovu člana 74 Zakona o planiranju prostora i izgradnji objekata, naknadu u iznosu od 50,00 € za izdavanje urbanističko-tehničkih uslova podnosilac zahtjeva treba da uplati na račun Budžeta Glavnog grada Podgorice na sljedeći broj: 550-3026121-47.

**Ovlašćeno služeno lice
za planiranje prostora II**
Dijana Radević, Spec.Sci Arch.

URBANISTIČKO - TEHNIČKI USLOVI

<p style="text-align: center;">Sekretarijat za planiranje prostora i održivi razvoj</p> <p>08-352/19-2852 6. jun 2019. godine</p>	<p style="text-align: center;">Glavni grad Podgorica</p> 		
1.	<p>Sekretarijat za planiranje prostora i održivi razvoj, na osnovu člana 74. Zakona o planiranju prostora i izgradnji objekata ("Službeni list Crne Gore" br. 64/17, 44/18, 63/18 i 11/19), Uredbe o povjeravanju dijela poslova Ministarstva održivog razvoja i turizma jedinicama lokalne samouprave („Službeni list Crne Gore", br. 87/18), Detaljnog urbanističkog plana "Momišići B" ("Službeni list Crne Gore - opštinski propisi", br. 52/18) i podnijetog zahtjeva Gorana Pejovića iz Podgorice (br. 08-352/19-2852 od 13. maja 2019. godine), za izgradnju objekta, izdaje:</p>		
2.	<p>URBANISTIČKO-TEHNIČKE USLOVE za izradu tehničke dokumentacije za izgradnju objekta na urbanističkoj parceli c176, koju čine djelovi katastarskih parcela 1069/2 i 1069/3 KO Tološi, na koje se odnosi zahtjev, u zahvatu Detaljnog urbanističkog plana „Momišići B“.</p>		
3.	<table border="1"><tr><td data-bbox="239 1014 852 1126">PODNOŠILAC ZAHTJEVA:</td><td data-bbox="852 1014 1489 1126">Goran Pejović Adresa: Ulica 18. jula br. 23 Kontakt tel: +382 69 500 043</td></tr></table>	PODNOŠILAC ZAHTJEVA:	Goran Pejović Adresa: Ulica 18. jula br. 23 Kontakt tel: +382 69 500 043
PODNOŠILAC ZAHTJEVA:	Goran Pejović Adresa: Ulica 18. jula br. 23 Kontakt tel: +382 69 500 043		
4.	<p>POSTOJEĆE STANJE</p> <p>U skladu sa podacima iz lista nepokretnosti br. 3989 od 20. maja i kopije plana od 28. maja 2019. godine, izdatih od strane Uprave za nekretnine - Područne jedinice Podgorica, . prostori katastarskih parcela 1069/2 (površine 1.238 m²) i 1069/3 (površine 769 m²) kategorisani su kao livada 2. klase.</p> <p>U listu nepokretnosti 3989 katatastarske parcele 1069/2 i 1069/3 KO Tološi ne postoje tereti i ograničenja.</p> <p>Katastarske parcele 1069/2 i 1069/3 KO Tološi prepoznate su u Detaljnom urbansitičkom planu "Momišići B", odnosno evidentirane su topografsko-katastarskoj podlozi, a najveći dio obije parcele obuhvaćen je urbansitičkom parcelom c176. Manji presoatli djelovi obije katastarske parcele ulaze u planiranu saobraćajnicu.</p> <p>Precizan podatak o učešću katastarskih parcela u urbanističkoj biće utvrđen elaboratom parcelacije po planskom dokumentu, koji izrađuje preduzeće ovlašćeno za geodetske poslove, nakon čega je elaborat neophodno ovjeriti u Upravi za nekretnine - Područnoj jedinici Podgorica.</p> <p>List nepokretnosti br. 3989 i kopija katastarskog plana za prostor katastrskih parcela 1069/2 i 1069/3 iz navedenog lista sastavni su dio ovih uslova.</p>		
5.	<p>PLANIRANO STANJE</p> <p>1. Namjena prostora u zahvatu urbanističke parcele</p> <p>Namjena prostora urbanističke parcele c176 u zahvatu Detaljnog urbanističkog plana "Momišići B" definisana je kao površina za stanovanje male gustine.</p> <p>U separatu sa urbanističko-tehničkim uslovima planskog dokumenta, u uslovima za građenje na urbanističkim parcelama namijenjenim za stanovanje male gustine definiše se sljedeće: prema Pravilniku o bližem sadržaju i formi planskog dokumenta, kriterijumima namjene površina, elementima urbanističke regulacije i jedinstvenim grafičkim simbolima ("Službeni list Crne Gore", br.</p>		

24/10 i 33/14) se mogu predvidjeti objekti koji ne ometaju osnovnu namjenu i koje služe svakodnevnom potrebama stanovnika područja, i to:

- trgovina i ugostiteljski objekti, smještaj turista, poslovni sadržaji koji su smješteni u prizemljima i mezaninima stambenih objekata;
- objekti za upravu, kulturu, školstvo, zdravstvenu i socijalnu zaštitu, sport i rekreaciju
- i vjerski objekti koji služe svakodnevnom potrebama stanovnika područja;
- objekti i mreže infrastrukture;
- parkinzi i garaže za smještaj vozila korisnika (stanara i zaposlenih) i posjetilaca.

2. Pravila parcelacije, regulaciona i građevinska linija, odnos prema susjednim parcelama, arhitektonsko oblikovanje

Cio prostor plana je podijeljen na blokove i urbanističke parcele sa jasno definisanom namjenom i numeracijom. Prilikom izrade plana parcelacije je vođeno računa o aktuelnoj vlasničkoj strukturi zemljišta. Izmjene su se javile u dijelu usklađivanja postojeće katastarske parcelacije i trasa saobraćajnica koje uokviruju urbanističke blokove. Minimalna površina novih urbanističkih parcela za stanovanje male gustine je 250m². Katastarske parcele manje površine na kojima su izgrađeni objekti zadržane su kao urbanističke.

Indeks zauzetosti u zoni stanovanja male gustine definisan je u zavisnosti od veličine parcele. Indeks progresivno opada sa rastom površine parcele da bi se spriječila izgradnja velikih objekata kolektivnog stanovanja u zoni stanovanja male gustine. Na osnovu statističke analize postojećeg građenog fonda i pripadajućih parcela formulisan je set opštih pravila za definisanje urbanističkih parametara:

Površina	Zauzetost	Površina osnove	Izgrađenost
Do 200	0.45	90	1.35
Do 350	0.40	140	1.20
Do 600	0.35	210	1.05
Do 900	0.30	270	0.90
Do 1200	0.25	300	0.75

Napomena: Navedena formulacija urbanističkih parametara u odnosu na površinu urbanističke parcele predstavlja generalno plansko opredjeljenje i pokušaj da se raspon vrijednosti parametara postavi dovoljno fleksibilno da bi se primijenio na što veći broj stvarnih slučajeva. Na nivou plana kao cjeline predložena pravila su poslužila da se definišu parametri za integraciju postojećih i izgradnju novih objekata u zoni stanovanja male gustine.

Ipak, u pojedinim slučajevima je došlo i do odstupanja. To se prvenstveno odnosi na one slučajeve u kojima površina parcele ima granične vrijednosti, ali i na slučajeve u kojima je priložena važeća građevinska dozvola izdata na osnovu prethodnog plana, kao i na objekte kojima u procesu legalizacije "nedostaje" nekoliko procenata BGP. Uopšte, činjenica da je prostor zahvata plana već izgrađen na gornjoj granici stanovanja male gustine, kao i da je veliki broj objekata građen sa prekoračenjem ili bez dozvole, uslovio je nemogućnost apsolutne primjene navedenih pravila koja bi bila moguća u slučaju planiranja neizgrađenog područja. Ova odstupanja se ne odnose na urbanističku parcelu c176, ali su dio uslova, kao važan podatak iz separate, koji se odnose na značajan dio prostora plansog zahvata.

Za izgradnju objekata stanovanja male gustine u zonu C (kao i u zonama B i D) važe slijedeće smjernice:

- Preporučuje se izgradnja slobodnostojećih objekata manjih gabarita, utopljenih u zelenilo;
- U slučaju izgradnje dvojnih objekata obavezno je pribavljanje zajedničke saglasnosti glavnog gradskog arhitekta na kompletan projekat za obje urbanističke parcele;
- Zbog očuvanja rezidencijalnog karaktera naselja, nije dozvoljena izgradnja privrednih i poslovnih objekata u funkciji proizvodnje, prerade, skladišta, stovarišta ili veleprodaje;
- U jednom stambenom objektu može biti organizovano maksimalno 4 stambene jedinice;
- Na većim parcelama moguće je planirane kapacitete opodijeliti na više objekata, tako da se ne prekorači ukupna planirana zauzetost, izgrađenost i BGP;

- Na parceli se mogu graditi pomoćni objekti koji su u funkciji korišćenja stambenog objekta (garaža, ostava i sl.), a čiji kapacitet ulazi u obračun ukupnih kapaciteta na parceli.
- Moguća je izgradnja jedne podrumске ili suterenske etaže koja se koristi isključivo za garažiranje i ne ulazi u obračun BGP;
- Podrum je podzemna etaža čiji vertikalni gabarit ne smije nadvisiti kotu terena, trotoara više od 1.00 m. Ukoliko se radi o denivelisanom terenu, relevantnom kotom terena smatra se najniža kota konačno uređenog i nivelisanog terena oko objekta. Horizontalni gabariti podruma definisani su građevinskom linijom ispod zemlje (GL 0) i ne mogu ni u kom slučaju preći regulacionu liniju. Ukupna površina podruma ne može biti veća od 80% površine urbanističke parcele, i to samo ako je zadovoljen minimalni procenat ozelenjenosti na parceli;
- Suterena je nadzemna etaža kod koje se dio vertikalnog gabarita nalazi iznad kote konačno nivelisanog terena oko objekta i čiji su horizontalni gabariti definisani građevinskom linijom GL. Suterena može biti na ravnom i na denivelisanom terenu. Kod suterena na ravnom terenu vertikalni gabarit ne može nadvisiti kotu terena više od 1.00 m konačno nivelisanog i uređenog terena oko objekta. Suterena na denivelisanom terenu je sa tri strane ugrađena u teren, s tim što se kota poda suterena na jednoj strani objekta poklapa sa kotom terena ili odstupa od kote terena maksimalno 1.00 m.
- Minimalna udaljenost svakog dijela objekta od granice parcele je 2 m. Ukoliko je rastojanje objekta od bočnog susjednog objekta veće od 5m, na bočnim fasadama objekta dozvoljeno otvaranje prozora samo pomoćnih prostorija, a ukoliko je rastojanje objekta od bočnog susjednog objekta veće od 7 m, na bočnim fasadama objekta dozvoljeno je otvaranje prozora stambenih prostorija
- Planom definisana minimalna rastojanja od granice parcele i susednog objekta mogu biti i manja uz saglasnost vlasnika susjedne parcele, ali ne manja od 1m.
- Kota poda prizemlja može biti za stambene prostore od 0 do 1.20 m od kote konačno uređenog i nivelisanog terena oko objekta
- Visina nadzlitka potkrovnne etaže iznosi najviše 1.20 m računajući od kote poda potkrovnne etaže do tačke preloma krovne kosine.
- U oblikovnom smislu preporučuje se savremen, funkcionalan arhitektonski izraz i materijalizacija. Krovovi objekata mogu biti ravni ili kosi, nagiba do 25o; nije dozvoljeno izvođenje mansardnih krovova.
- U slučaju ograđivanja parcele koristiti laku metalnu i/ili živu ogradu, visine sokla do 50 cm. Nije dozvoljeno izvođenje zidanih ograda.

Pomoćni objekti

- Dozvoljena je izgradnja pomoćnih objekata na svakoj parceli stanovanja malih gustina ukoliko se ispoštuju uslovi u pogledu zauzetosti i kapaciteta i pod uslovom da ne ugrožava uslove korišćenja osnovnog i susjednih stambenih objekata;
- Pomoćnim objektima smatraju se garaže, spremišta i sl. ali i ekonomski objekti kao što su šupe, ljetnje kuhinje, spremišta poljoprivrednih proizvoda i sl.;
- Udaljenje pomoćnog objekta od ivice parcele ne smije biti manje od 2.0 m. Rastojanje od granice parcele može biti i manje uz saglasnost vlasnika susjedne parcele, ali ne manja od 1m. Saglasnost ima trajni karakter bez obzira na eventualnu promjenu vlasnika;
- Moguće je graditi pomoćne objekte kao horizontalne dogradnje gabarita osnovnog objekta, pritom poštujući uslove za dogradnju postojećih objekata, kao i opšte uslove stambene izgradnje.

Uslovi za parkiranje vozila na parcelama stanovanja male gustine:

- Potreban broj parking mjesta treba obezbjediti u okviru parcele, na otvorenom, u garaži u sklopu ili van objekta;
- Kod objekata na nagnutom terenu, garaže se mogu graditi u sklopu uređenja dvorišta, u denivelaciji ispred objekta;
- Broj mjesta za parkiranje vozila se određuje po principu 1.1 PM na 1 stan.

Ograđivanje urbanističke parcele se izvodi prema sledećim uslovima:

- parcele se mogu ograđivati zidanom, po pravilu kamenom ogradom, do visine od 1.0m (računajući od kote trotoara) odnosno transparentnom (dekorativno željezo) ili živom ogradom do visine od 1.80 m sa coklom od kamena ili betona visine 0.6 m;
- preporuka je da se parcele, naročito van regulacije, ograđuju živom ogradom;
- zidane i druge vrste ograda postavljaju se na regulacionu liniju prema protokolu regulacije, i to tako da ograda, stubovi ograde i kapije budu na parceli koja se ograđuje; vrata i kapije na uličnoj ogradbi ne mogu se otvarati izvan regulacione linije.

Pojašnjenja pojmova

Urbanistička parcela je osnovna i najmanja jedinica građevinskog zemljišta. Sastoji se od jedne ili više katastarskih parcela ili njihovih djelova i zadovoljava uslove izgradnje propisane ovim planskim dokumentom.

Broj parcele je formiran kombinacijom slova UP (skr. urbanistička parcela) i brojeva koji predstavljaju identifikacioni broj urbanističke parcele.

Namjena parcele je prikazana nazivom namjene prema Pravilniku o bližem sadržaju i formi planskog dokumenta, kriterijumima namjene površina, elementima urbanističke regulacije i jedinstvenim grafičkim simbolima i predstavlja planiranu funkciju određene parcele. U grafičkom prilogu ovaj podatak je predstavljen oznakom "MN".

Površina parcele predstavlja ukupnu površinu urbanističke parcele i izražen je u m².

Površina pod objektom predstavlja bruto površinu pod objektima na parceli i izražen je u m².

Indeks zauzetosti (Iz) predstavlja odnos površine pod objektom i površine parcele.

Indeks izgrađenosti (Ii) predstavlja odnos bruto građevinske površine i površine.

Spratnost označava maksimalnu spratnost objekta na parceli.

Maksimalna BGP (bruto građevinska površina) predstavlja maksimalnu bruto razvijenu građevinsku površinu svih etaža svih objekata na parceli, izraženo u m².

Građevinska linija se utvrđuje u odnosu na regulacionu liniju i osovину saobraćajnice, a predstavlja liniju do koje je moguća gradnja.

Ukoliko vlasnici ne žele da ulaze u nove investicije i grade nove objekte planirane umjesto postojećih na istoj parceli, nisu obavezni da to rade. Postojeći objekat može se zadržati u postojećem gabaritu i spratnosti.

U slučaju izgradnje planiranog objekta umjesto starog, moraju se poštovati građevinske linije na grafičkom prilogu.

Uslovi za dogradnju i nadogradnju postojećih objekata prevashodno se odnose na postojeće stambene objekte. Ovi objekti se mogu dograditi i nadograditi pod uslovom da se:

- poštuju maksimalni planski parametri za datu urbanističku parcelu;
- poštuju planirana horizontalna i vertikalna građevinska regulacija;
- poštuju kompozicioni i oblikovni uslovi koji se odnose na zonu mješovite namjene;
- poštuju propisano rastojanje objekta od susjedne urbanističke parcele u zoni i stanovanja male gustine (4 metra).

Napomena 1:

Svi potrebni urbanistički parametri se obračunavaju u skladu sa Pravilnikom o bližem sadržaju i formi planskog dokumenta, kriterijumima namjene površina, elementima urbanističke regulacije i jedinstvenim grafičkim simbolima ("Službeni list Crne Gore", br. 24/10 i 33/14), Pravilnikom o načinu obračuna površine i zapremine objekta ("Službeni list Crne Gore" br. 47/13) i Crnogorskim standardom MEST EN 15221-6.

Napomena 2:

U smjericama za primjenu plana se navodi sljedeće: „Ukoliko na postojećim granicama katastarskih parcela dođe do neslaganja između zvaničnog katastra i plana, mjerodavan je zvanični katastar.” S obzirom na to da Sekretarijat za planiranje prostora i održivi razvoj nije nadležan za izdavanje koordinata katastarskih parcela, u grafičkom dijelu ovog dokumenta navedene su koordinate prelomnih tačaka urbanističke parcele.

Izradi tehničke dokumentacije treba da prethodi izrada elaborata parcelacije po planskom dokumentu, u skladu sa članom 13, tačke 1 i 2 Pravilnika o načinu izrade i sadržini tehničke dokumentacije za građenje objekta („Službeni list Crne Gore”, br. 44/18), u cilju preciznog utvrđivanja površine katastarske parcele i njenog učešća u površini urbanističke parcele. Elaborat, izrađen i ovjeren od strane preduzeća ovlašćenog za geodetske poslove, mora biti ovjeren u Upravi za nekretnu - Područnoj jedinici Podgorica. Ukoliko se ispostavi da postoji neslaganje između postojećih granica parcela i ažurirane parcelacije, mjerodavne su granice koje su utvrđene elaboratom.

U skladu sa članom 237 Zakona o planiranju prostora i izradnji objekata (“Službeni list Crne Gore” br. 64/17, 44/18, 63/18 i 11/19), do donošenja Plana generalne regulacije Crne Gore može se graditi na dijelu urbanističke parcele, ako nedostajući dio urbanističke parcele ne utiče na funkcionalnost i pristup objektu i uz uslov da se indeksi zauzetosti i izgrađenosti utvrđeni za urbanističku parcelu umanje za nedostajući dio urbanističke parcele.

Napomena 3: Detaljni urbanistički plan “Momišići B” moguće je ipreuzeti iz Registra planske dokumentacije koju vodi Ministarstvo održivog razvoja i turizma, na internet stranici: <http://www.planovidozvole.mrt.gov.me/LAMP/PlanningDocument?m=PG>

6. PREPORUKE ZA SMANJENJE UTICAJA I ZAŠTITU OD ZEMLJOTRESA, KAO I DRUGE USLOVE ZA ZAŠTITU OD ELEMENTARNIH NEPOGODA I TEHNIČKO-TEHNOLOŠKIH I DRUGIH NESREĆA; SMJERNICE ZA ZAŠTITU OD INTERESA ZA ODBRANU ZEMLJE

Mjere zaštite od elementarnih i drugih nepogoda

Mjere zaštite od elementarnih nepogoda obuhvataju preventivne mjere kojima se spriječava ili ublažava dejstvo elementarnih nepogoda. Smjernice za zaštitu su definisane u Nacionalnoj strategiji za vanredne situacije te nacionalnom i opštinskom planu zaštite i spašavanja.

Elementarne nepogode mogu biti:

- Prirodne nepogode (zemljotres, požari, klizanje tla, poplave, orkanski vetrovi, sniježne lavine i nanosi i dr.);
- Nepogode izazvane djelovanjem čovjeka (nesolidna gradnja, havarije industrijskih postrojenja, požari velikih razmera, eksplozije i dr.);
- Drugi oblik opšte opasnosti (tehničko-tehnološke katastrofe, kontaminacija, i dr.).

Štete izazvane elementarnim nepogodama u Crnoj Gori su veoma velike (materijalna dobra i gubici ljudskih života). Naročito su izražene štete od zemljotresa, požara, poplava, klizišta i jakih vjetrova. Kako su štete od elementarnih nepogoda po karakteru slične ratnim katastrofama, ciljevi i mjere zaštite su delimično identični. U cilju zaštite od elementarnih nepogoda postupiti u skladu sa Zakonom o zaštiti i spašavanju (“Službeni list Crne Gore br.13/07, 05/08, 86/09, 32/11 i 54/16) i Pravilnikom o mjerama zaštite od elementarnih nepogoda (“Službeni list RCG br. 8/93).

Zaštita od požara

Širenje požarnih oluja na izgrađenim dijelovima sprječava se zaštitnim koridorima zelenila. Preventivna mjera zaštite od požara je postavljanje objekata na što većem međusobnom rastojanju kako bi se sprečilo prenošenje požara a što je ovim planom i predviđeno. Takođe, obavezno je planirati i obezbediti prilaz vatrogasnih vozila objektu. Izgrađeni dijelovi razmatranog prostora moraju biti opremljeni funkcionalnom hidrantskom mrežom koja će omogućiti efikasnu zaštitu, odnosno gašenje nastalih požara. Planirani objekat mora biti pokriven spoljnom hidrantskom mrežom regulisanom na nivou kompleksa u skladu sa Pravilnikom o tehničkim normativima za hidrantsku mrežu i gašenje požara („Službeni list Crne Gore“ br. 30/91). U cilju zaštite od požara

postupiti u skladu sa Zakonom o zaštiti i spašavanju ("Službeni list Crne Gore br.13/07, 05/08, 86/09 i 32/11). Prilikom izrade investiciono-tehničke dokumentacije obavezno je uraditi Elaborat zaštite od požara, planove zaštite i spašavanja a na šta je potrebo pribaviti odgovarajuća mišljenja i saglasnosti u skladu sa Zakonom o zaštiti i spašavanju ("Sl.list CG br.13/07, 05/08, 86/09 i 32/11). Takođe, prilikom izrade investiciono-tehničke dokumentacije poštovati slijedeću zakonsku regulativu: Pravilnik o tehničkim normativima za pristupne puteve, okretnice i uređene plate za vatrogasna vozila u blizini objekata povećanog rizika od požara ("Službeni list SFRJ", br. 8/95), Pravilnik o tehničkim normativima za zaštitu visokih objekata od požara ("Službeni list SFRJ", br. 7/84), Pravilnik o tehničkim normativima za zaštitu skladišta od požara i eksplozija ("Službeni list SFRJ", br. 24/87), Pravilnik o izgradnji postrojenja za zapaljive tečnosti i o uskladištenju i pretakanju zapaljivih tečnosti ("Službeni list SFRJ", br. 20/71 i 23/71), Pravilnik o izgradnji stanica za snabdijevanje gorivom motornih vozila i o uskladištenju i pretakanju goriva ("Službeni list SFRJ", br. 27/71), Pravilnik o izgradnji postrojenja za tečni naftni gas i o uskladištavanju i pretakanju tečnog naftnog gasa ("Službeni list SFRJ", br. 24/71 i 26/71).

Smjernice aseizmičko projektovanje

Polazeći od osobina seizmičnosti područja (IX), predloženih urbanističkih rješenja, odredaba postojećih propisa, date su preporuke za arhitektonsko projektovanje, koje treba primijeniti kao dio neophodnih mjera zaštite od posljedica zemljotresa, a koje u sklopu ukupnih mjera treba da doprinesu što cjelokupnijoj zaštiti prostora.

Preporuke za planiranje i projektovanje aseizmičkih objekata predstavljaju dalju razradu preporuka za urbanističko planiranje i projektovanje i njihovu konkretizaciju, povezujući se sa njima u procesu projektovanja:

- zaštita ljudskih života kao minimalni stepen sigurnosti kod aseizmičkog projektovanja,
- zaštita od djelimičnog ili kompletnog rušenja konstrukcija za vrlo jaka seizmička dejstva i minimalna oštećenja za slabija i umjereno jaka seizmička dejstva.

Iskustvo sa zemljotresima u svijetu pokazuje da objekti koji posjeduju dovoljnu čvrstinu, žilavost i krutost imaju dobro ponašanje i veliku otpornost na zemljotrese. Pored toga, objekti sa jednostavnim i prostim gabaritom i simetričnim rasporedom krutosti i masa u osnovi, pokazuju isto tako, dobro ponašanje kod seizmičkog dejstva.

Od posebnog značaja je i ravnomjerna distribucija krutosti i mase konstrukcije objekta po visini. Nagla promjena osnove objekta po visini dovodi do neujednačene promjene krutosti i težine, što obično prouzrokuje teška oštećenja i rušenja elemenata konstrukcije. Izbor materijala, kvalitet materijala kao i način izvođenja objekta od bitnog su značaja za sigurnost i ponašanje objekta, izloženih seizmičkom dejstvu.

Armirano-betonske i čelične konstrukcije, dobro projektovane, raspolažu dovoljnom čvrstinom, žilavošću i krutošću, tako da i za jače zemljotrese ove konstrukcije posjeduju visoku seizmičku otpornost. Naprotiv, zidane konstrukcije izvedene od obične zidarije, kamena ili tečnih blokova, ne posjeduju žilavost i s obzirom na njihovu težinu prilično je teško da se konstruišu kao aseizmičke konstrukcije.

Od posebnog značaja za stabilnost konstrukcija jeste kvalitet realizacije i izvođenja uopšte. Kod projektovanja konstrukcija temelja prednost imaju one konstrukcije koje sprječavaju klizanje u kontaktu sa tlom i pojavu neravnomjernih slijeganja.

Proračun aseizmičkih konstrukcija vrši se u saglasnosti sa propisima za građenje u seizmičkim područjima. Određuju se ekvivalentne horizontalne proračunske seizmičke sile sa kojima se proračunavaju i dimenzioniraju elementi konstrukcije. U slučajevima kada je potrebna bolje definisana sigurnost konstrukcije objekta, vrši se direktna dinamička analiza konstrukcije za stvarna seizmička dejstva. Kod ovog proračuna optimizuje se krutost, čvrstoća i žilavost konstrukcije, čime se može definisati kriterijum sigurnosti u zavisnosti od uslova fundiranja, seizmičnosti terena i karakteristika upotrijebljenog materijala i tipa konstrukcije.

Na osnovu opštih principa projektovanja aseizmičkih konstrukcija preporučuje se sljedeće:

- Na predmetnom području moguća je gradnja objekata različite spratnosti, uz primjenu svih

standardnih građevinskih materijala za konstrukcije i oblikovanje objekata.

- Mogu biti zastupljeni najrazličitiji konstruktivni sistemi.
- Kod zidnih konstrukcija preporučuje se primjena zidarije, ojačane sa horizontalnim serklažima i armirane zidarije različitog tipa.
- Pored ramovskih armirano-betonskih konstrukcija može biti primijenjena izgradnja objekta ramovskih konstruktivnih sistema ojačanih armirano-betonskim dijafragmama (jezgrima), kao i konstrukcija sa armirano-betonskim platnima.
- Kod primjene prefabrikovanih armirano-betonskih konstrukcija preporučuje se primjena monolitnih veza između elemenata konstrukcije.
- Preporučuje se primjena dovoljno krutih međuspratnih konstrukcija u oba ortogonalna pravca, koje treba da obezbijede distribuciju seizmičkih sila u elementima konstrukcije prema njihovim deformacionim karakteristikama.
- Moguća je primjena najrazličitijih materijala i elemenata za ispunu. Prednost imaju lake prefabrikovane ispune koje bitno ne utiču na ponašanje osnovnog konstruktivnog sistema. Ukoliko se primjenjuje kruta i masivna ispunu (opeka ili blokovi najrazličitijeg tipa) treba uzeti u obzir uticaj ispune na osnovni konstruktivni sistem.

Projektovanje temelja konstrukcije objekta za dejstvo osnovnih opterećenja treba zasnovati na sljedećim načelima:

- Temelje konstrukcije treba projektovati tako da se za dejstvo osnovnog opterećenja izbjegniju diferencijalna slijeganja.
- Temelje objekta treba izvoditi na dobrom tlu.
- Temeljenja djelova konstrukcije ne izvode se na tlu koje se po karakteristikama značajno razlikuje od tla na kome je izvršeno temeljenje ostalog dijela konstrukcije. Ako to nije moguće, objekat treba razdvojiti na konstruktivne jedinice prema uslovima tla.
- Primjenu dva ili više načina temeljenja na istom objektu izbjegavati, osim ako se svaki način temeljenja primjenjuje pojedinačno po konstruktivnim jedinicama.
- Opterećenje koje se prenosi preko temeljne konstrukcije na tlo mora da bude homogeno raspoređeno po cijeloj konstruktivnoj površini.
- Treba obezbijediti dovoljnu krutost temeljne konstrukcije, a posebno na spojevima temeljnih greda sa stubovima konstrukcije.
- Prije početka projektovanja neophodno je uraditi geomehaničko ispitivanje tla.

Osnovna mjera civilne zaštite je izgradnja skloništa u skladu sa Pravilnikom o tehničkim normativima za izgradnju skloništa (Sl. list SFRJ br. 55/83). Da bi se povredivost prostora svela na najmanju moguću mjeru, pri organizaciji prostora naročita pažnja je posvećena:

- smanjenju obima i stepena razaranja uslijed elementarnih nepogoda i ratnih opasnosti;
- smanjenju obima ruševina i stepenu zakrčenosti od rušenja;
- povećanju prohodnosti poslije razaranja za evakuaciju stanovništva i sl.;
- sprječavanju zagađivanja tla, površinskih i podzemnih voda;
- izdvajanju i stavljanju izvorišta vode pod poseban režim;
- osiguranju alternativnih izvora energije;
- stavljanju pod zaštitu ugroženog poljoprivrednog zemljišta, posebno zaštita najkvalitetnijeg poljoprivrednog zemljišta i šuma;
- izbjegavanju prevelikih koncentracija stambene izgradnje;
- osiguranje odgovarajuće organizacije saobraćaja;
- polaganju trasa i objekata vodoprivrednih sistema (vodospajanje i odvodnja);
- povećanju izgradnje društvenih socijalnih i zdravstvenih ustanova i snabdjevačkih centara, koji mogu preuzeti funkciju razorenih objekata;
- planiranju mreže skloništa i drugih zaštitnih objekata;
- osiguranje prilaza vatrogasnim vozilima i vozilima hitne pomoći do svakog objekta;
- osiguranje dovoljnih količina vode za zaštitu od požara.

Izrada tehničke dokumentacije mora biti uskađena sa važećom regulativom iz oblasti uređenja prostora i izgradnje objekata, normativima i standardima iz ovih oblasti.ž

7.

USLOVI I MJERE ZAŠTITE ŽIVOTNE SREDINE I KORIŠĆENJA ALTERNATIVNIH IZVORA ENERGIJE

Koncepcija optimalnog korišćenja prostora, koja treba da je rezultat svakog planskog dokumenta u osnovi predstavlja akt zaštite životne sredine. Naime, životna sredina se štiti kroz korištenje na adekvatan način i pod odgovarajućim uslovima. Ovim planom se daje cjelovito rješenje organizacije prostora i infrastrukturnog opremanja i time stvaraju uslovi za zaštitu i unapređenje kvaliteta životne sredine kroz planski, kontrolisan razvoj područja. U zahvatu plana nijesu predviđene namjene ili aktivnosti koje ugrožavaju životnu sredinu.

Prostorno rešenje Plana rađeno je na osnovu principa očuvanja životne sredine. Za osnovne zahtjeve sa ovog stanovišta uzeti su:

- da se voda, zemljište i vazduh liše svakog zagađenja uvođenjem adekvatne infrastrukture, a da aktivnosti na prostoru Plana ne ugrožavaju životnu sredinu;
- da intenzitet buke bude u skladu sa propisanim graničnim vrijednostima;
- da se postigne optimalan odnos izgrađenog i slobodnog prostora;
- da se postigne potrebna količina zelenila za optimalnu zaštitu vazduha;
- da se izvrši zaštita frekventnih koridora saobraćaja i
- da se za prostor precizno definiše nadležnost i vlasništvo.

Obaveza Investitora, za sve objekte koji su predmet ovog DUP-a, a koji mogu da dovedu do zagađivanja životne sredine, je da izradi Elaborat procjene uticaja zahvata na životnu sredinu.

U procesu uspostavljanja održive potrošnje energije prioritet treba dati racionalnom planiranju potrošnje, tj. implementaciji mjera energetske efikasnosti u svim segmentima energetskog sistema.

Održiva gradnja je svakako jedan od značajnijih segmenata održivog razvoja koji uključuje:

- Upotrebu građevinskih materijala koji nisu štetni po životnu sredinu;
- Energetsku efikasnost zgrada;
- Upravljanje otpadom nastalim prilikom izgradnje ili rušenja objekata.

Energetski i ekološki održivo graditeljstvo teži:

- Smanjenju gubitaka toplote iz objekta poboljšanjem toplotne zaštite spoljnih elemenata i povoljnim odnosom osnove i volumena zgrade;
- Povećanju toplotnih dobitaka u objektu povoljnom orijentacijom zgrade i korišćenjem sunčeve energije;
- Korišćenju obnovljivih izvora energije u zgradama (sunce, vjetar, biomasa itd.);
- Povećanju energetske efikasnosti termoenergetskih sistema.

Cilj sveobuhvatne uštede energije, a time i zaštite životne sredine je stvoriti preduslove za sistemsku sanaciju i rekonstrukciju postojećih zgrada, a zatim i povećanje obavezne toplotne zaštite novih objekata.

Prosječno stariji postojeći objekti godišnje troše 200-300 kWh/m² energije za grijanje, standardno izolovane kuće ispod 100, savremene niskoenergetske kuće oko 40, a pasivne 15 kWh/m² i manje.

Nedovoljna toplotna izolacija dovodi do povećanih toplotnih gubitaka zimi, hladnih spoljnih konstrukcija, oštećenja nastalih vlagom (kondenzacijom) kao i pregrijavanja prostora ljeti. Posljedice su oštećenja konstrukcije, nekonformno i nezdravo stanovanje i rad. Zagrijavanje takvih prostora zahtjeva veću količinu energije što dovodi do povećanja cijene korišćenja i održavanja prostora, ali i do većeg zagađenja životne sredine. Poboljšanjem toplotno izolacionih karakteristika zgrade moguće je postići smanjenje ukupnih gubitaka toplote za prosječno 40 do 80%. Kod gradnje novih objekata važno je već u fazi idejnog projekta u saradnji sa projektantom predvidjeti sve što je potrebno da se dobije kvalitetna i optimalna energetska efikasna zgrada. Zato je potrebno:

- Analizirati lokaciju, orijentaciju i oblik objekta;
- Primjeniti visoki nivo toplotne izolacije kompletnog spoljnog omotača objekta i izbjegavati toplotne mostove;
- Iskoristiti toplotne dobitke od sunca i zaštititi se od pretjeranog osunčanja;
- Koristiti energetska efikasna sistema grijanja, hlađenja i ventilacije, i kombinovati ga sa obnovljivim izvorima energije.

Poboljšanje energetske efikasnosti posebno se odnosi na ugradnju ili primjenu:

niskoenergetskih zgrada, unaprijeđenje uređaja za klimatizaciju i pripremu tople vode korišćenjem solarnih panela za zagrijavanje, unaprijeđenje rasvjete upotrebom izvora svjetla sa malom instalisanom snagom (LED), koncepta inteligentnih zgrada (upravljanje potrošnjom energije glavnih potrošača sa centralnog mjesta). Sve nabrojane mogućnosti se u određenoj mjeri mogu koristiti pri izgradnji objekata na području zahvata. Kada su u pitanju obnovljivi izvori energije, posebno treba naglasiti potencijalnu primjenu energije direktnog sunčevog zračenja.

Sunčeva energija se kao neiscrpan izvor energije u zgradama koristi na tri načina:

- pasivno-za grijanje i osvjjetljenje prostora,
- aktivno- sistem kolektora za pripremu tople vode i
- fotonaponske sunčane ćelije za proizvodnju električne energije.

Na ovom području postoje mogućnosti za sva tri načina korišćenja sunčeve energije – za grijanje i osvjjetljavanje prostora, grijanje vode (klasični solarni kolektori) i za proizvodnju električne energije (fotonaponske ćelije). U ukupnom energetsom bilansu kuća važnu ulogu igraju toplotni efekti sunca. U savremenoj arhitekturi puno pažnje posvećuje se prihvatu sunca i zaštiti od pretjeranog osunčanja, jer se i pasivni dobici toplote moraju regulisati i optimizovati u zadovoljavajuću cjelinu. Ako postoji mogućnost orijentacije kuće prema jugu, staklene površine treba koncentrisati na južnoj fasadi, dok prozore na sjevernoj fasadi treba maksimalno smanjiti da se ograniče toplotni gubici.

Pretjerano zagrijavanje ljeti treba spriječiti sredstvima za zaštitu od sunca, pokretnim sunčanim zastorima od materijala koji sprecavaju prodor UV zraka koji podižu temeperaturu, usmjeravanjem dnevnog svjetla, zelenilom, prirodnim provjetravanjem i sl. Savremeni tzv. "daylight" sistemi koriste optička sredstva da bi podstakli refleksiju, lomljenje svjetlosnih zraka, ili za aktivni ili pasivni prihvati svjetla. Savremene pasivne kuće danas se definišu kao građevine bez aktivnog sistema za zagrijavanje konvencionalnim izvorima energije.

Za izvedbu objekata uz navedene energetske mjere potrebno je primjenjivati (uz prethodnu pripremu stručnu i zakonodavnu) Direktivu 2002/91/EC Evropskog parlamenta (Directive 2002/91/EC of the European Parliament and of the Council of 16 December 2002 on the energy performance of buildings (Official Journal L 001,04/01/2003)/ o energetske svojstvima zgrada, što podrazumijeva obavezu izdavanja sertifikata o energetske svojstvima zgrade, kome rok valjanosti nije duži od 10 god. Korišćenje solarnih kolektora se preporučuje kao mogućnost određene uštede u potrošnji električne energije, pri čemu se mora povesti računa da ne budu u koliziji sa karakterističnom tradicionalnom arhitekturom. Za proizvodnju električne energije pomoću fotonaponskih elemenata, potrebno je uraditi prethodnu sveobuhvatnu analizu tehničkih, ekonomskih i ekoloških parametara.

8. USLOVI ZA PEJZAŽNO OBLIKOVANJE

Opšti uslovi za pejzažno uređenje

- Svaki objekat (arhitektonski, građevinski, saobraćajni) tj. urbanistička parcela, treba da ima projekat pejzažnog uređenja;
- Obavezno uvođenje krovnog i vertikalnog zelenila za objekte koji ne mogu da obezbijede zadate minimalne procenete ozelenjenosti;
- U toku izrade projektne dokumentacije obavezna je prethodna inventarizacija, taksacija i valorizacija postojećeg zelenila (dendrometrijske karakteristike, vitalnost, dekorativnost, predlog mjera njege) u cilju maksimalnog očuvanja i uklapanja postojećeg vitalnog i funkcionalnog zelenila u nova urbanistička rješenja;
- Postojeće i planirano zelenilo mora biti prikazano u tehničkoj dokumentaciji u okviru uređenja terena;
- Postojeće zelenilo očuvano u vidu masiva i pojedinačnih reprezentativna stabala, treba da čini okosnicu zelenog fonda budućih projektnih rješenja;
- Predvidjeti zaštitu postojećeg vitalnog i funkcionalnog zelenila tokom građevinskih radova postavljanjem zaštitnih ograda;
- Na mjestim gdje nije moguće uklapanje i zadržavanje kvalitetnog zelenila, planirati presađivanje (kod vrsta koje podnose presađivanje);
- U slučajevima gdje kvalitetno i vrijedno zelenilo nije moguće presaditi, dispoziciju objekata na UP prilagoditi postojećem vrijednom zelenilu;

- Tokom građevinskih radova, površinski sloj zemlje lagerovati i koristiti ga za nasipanje površina predviđenih za ozelenjavanje;
- Koristiti reprezentativne, visokodekorativne autohtone biljne vrste i egzote otporne na uslove sredine, rasadnički odnjegovane u kontejnerima;
- Izbjegavati invazivne biljne vrste;
- Karakteristike sadnica drveća za ozelenjavanje:
 - min. visina sadnice od 2,5 - 3 m
 - min. obim stabla na 1m visine od 12 - 14 cm
- Predvidjeti linearno ozelenjavanje saobraćajnica i parking prostora;
- Izvršiti rekonstrukciju postojećih drvoreda;
- Predvidjeti urbano opremanje, rasvjetu, sisteme za navodnjavanje i protivpožarnu zaštitu svih zelenih površina.

Površine ograničene namjene - Zelenilo individualnih stambenih objekata

Zelenilo u okviru stambenih objekata podrazumjeva uređenje slobodnih površina oko objekta u zavisnosti od orijentacije kuće i njenog položaja na parceli. Osnovna pravila uređenja okućnice su da kuća bude na 1/3 placa, bliže ulici, gdje dobijemo predvrt koji ima estetsku ulogu i sadrži kolski prilaz, parking, rasvjetu i sl. Zadnji vrt služi kao prostor za odmor i ako je parcela veća kao ekonomski dio dvorišta. Smjernice za pejzažno uređenje i izdavanje uslova:

- zelene površine treba da zahvataju min. 40% površine parcele;
- min. visina sadnice 2,5-3m;
- min. obim sadnice na visini 1m od 10-15cm;
- kompoziciju vrta stilski uskladiti sa arhitekturom objekta;
- pri odabiru zasada voditi računa o uslovima sredine, dimenzijama, boji, oblicima;
- za izradu staza i stepenica koristiti materijale koji su dostupni u najbližem okruženju;
- predvrt urediti reprezentativno u okviru kojeg razmotriti rješenje formiranja parkinga;
- razdvajanje parcela i izolaciju od saobraćajne buke riješiti podizanjem zasada žive ograde;
- tamo gdje nema mjesta za sadnju drveća i žbunja planirati vertikalno i krovno zelenilo,
- kao isadnju u žardinjerama radi povećanja nivoa ozelenjenosti i što potpunijeg estetskog doživljaja prostora;
- vertikalno ozelenjavanje sprovesti ozelenjavanjem fasada kuća, terasa, potpornih zidova, u vidu zelenih portala na ulazima u objekat i primjenom pergola;
- na objektima sa ravnim krovom poželjno je planirati krovno ozelenjavanje uz neophodnu pripremu izolacione podloge specifične za ovaj vid ozelenjavanja.

Prijedlog vrsta za ozelenjavanje:

Četinarsko drveće: *Cupressus sempervirens* var. *pyramidalis*, *Cupressus arizonica* 'Glaucua', *Pinus pinea*, *Cedrus deodara*, *Cedrus atlantica* 'Glaucua', *Cupressocyparis leylandii*, *Ginkgo biloba*.

Listopadno drveće: *Quercus trojana*, *Q. pubescens*, *Celtis australis*, *Albizia julibrissin*, *Platanus acerifolia*, *Tilia cordata*, *Tilia argentea*, *Acer pseudoplatanus*, *Acer platanoides*, *Aesculus hippocastanum*, *Fraxinus americana*, *Lagerstroemia indica*, *Liriodendron tulipifera*, *Cercis siliquastrum*, *Melia azedarach*, *Prunus pisardii*, *Prunus serulata*, *Salix alba*, *S. Matsudana*, *Populus tremula*.

Zimzeleno drveće: *Quercus ilex*, *Olea europaea*, *Ligustrum japonicum*, *Magnolia grandiflora*.

Žbunaste vrste: *Arbutus unedo*, *Callistemon citrinus*, *Laurus nobilis*, *Ligustrum ovalifolium*, *Nerium oleander*, *Pittosporum tobira*, *Pyracantha coccinea*, *Prunus laurocerassus*, *Berberis thunbergii* 'Atropurpurea', *Forsythia suspense*, *Spirea* sp., *Buxus sempervirens*, *Cotoneaster dammeri*, *Viburnum tinus*, *Yucca* sp.

Puzavice: *Hedera helix* 'Variegata', *Lonicera caprifolia*, *L. implexa*, *Rhynchospermum jasminoides*, *Tecoma radicans*, *Wisteria sinensis*, *Parthenocissus tricuspidata*, *P. quinquefolia*.

Palme: *Phoenix canariensis*, *Chamaerops humilis*, *Chamaerops excelsa*, *Cycas revoluta*.

Perene: *Lavandula spicata*, *Rosmarinus officinalis*, *Santolina viridis*, *Santolina chamaecyparissus*, *Hydrangea hortensis*.

9.

USLOVI I MJERE ZAŠTITE NEPOKRETNIH KULTURNIH DOBARA I NJIHOVE ZAŠTIĆENE OKOLINE

	<p>Na prostoru obuhvata Plana nema registrovanih nepokretnih kulturnih dobara, tj. prostora sa karakterističnim interakcijama čovjeka i prirode, a koji su evidentirani kao kulturno-istorijski objekat, kulturno-istorijska cjelina, lokalitet ili područje. Takođe, nema ni dobara sa potencijalnim kulturnim vrijednostima za koje je pokrenuta inicijativa za zaštitu odnosno pokrenut postupak prethodne zaštite. Shodno članovima 87 i 88 Zakona o zaštiti kulturnih dobara („Službeni list Crne Gore“ 49/10 i 40/11) ukoliko se prilikom radova naidje na arheološke ostatke, sve radove treba zaustaviti i o tome obavijestiti nadležne organe, kako bi se preduzele neophodne mjere zaštite. Na samom prostoru obuhvata Plana nema registrovanih spomenika prirode niti zaštićenih biljnih i životinjskih vrsta.</p>
10	<p>USLOVI ZA LICA SMANJENE POKRETLJIVOSTI I LICA SA INVALIDITETOM</p> <p>Kretanje lica sa invaliditetom omogućiti projektovanjem oborenih ivičnjaka na mjestu pješačkih prelaza, kao i povezivanje rampi viših i nižih prostora, obezbjeđenjem dovoljne širine bezbjednih nagiba i odgovarajućom obradom površina. Pri projektovanju i građenju saobraćajnih površina potrebno je pridržavati se standarda i propisa koji regulišu ovu oblast (Pravilnik o bližim uslovima i načinu prilagođavanja objekata za pristup i kretanje lica smanjene pokretljivosti, “Službeni list Crne Gore” br.48/13 i 44/15).</p>
11	<p>MOGUĆNOST FAZNOG GRAĐENJA OBJEKTA</p> <p>Predloženim rješenjem za teritoriju plana postavljena je primarna ulična mreža koja danas dijelom postoji, formirana naseljska struktura i definisan osnovni pravac daljeg urbanog razvoja ovog naselja.</p> <p>Osim izgradnje pristupnih ulica sa pratećom komunalnom infrastrukturom u cilju otvaranja novih lokacija, realizacija plana nije uslovljena određenim fazama, već će se odvijati sukcesivno, a u skladu sa razvojem i potrebama naselja. Smatra se da je, kad su u pitanju individualne urbanističke parcele, pitanje faznosti suvišno jer se radi o pojedinačnim investitorima koji na postojećoj ili izmijenjenoj parcelaciji mogu, saglasno uslovima i u zavisnosti od mogućnosti, da se ponašaju po pravilima ovoga Plana.</p> <p>Rekonstrukcije, dogradnje i proširenja sadržaja postojećih objekata takođe su stvar uglavnom individualnih mogućnosti. Realizacija sekundarnih saobraćajnica se sprovodi u skladu sa finansijskim mogućnostima grada i stvarnim potrebama korisnika prostora za realizaciju istih, a prema postojećem stanju na terenu.</p>
12	<p>USLOVI ZA PRIKLJUČENJE NA INFRASTRUKTURU</p> <p>1. Uslovi priključenja na elektroenergetsku infrastrukturu</p> <p>Detaljne podatke o snabdjevenosti planiranih kapaciteta u zahvatu planskog dokumenta elektroenergetskom infrastrukturom potrebno je preuzeti iz tekstualnog dijela Detaljnog urbansitičkog plana “Momišići B”, koji je dostupan na internet stranici Registra planske dokumentacije: http://www.planovidozvole.mrt.gov.me/LAMP/PlanningDocument?m=PG, koju vodi Ministarstvo održivog razvoja i turizma.</p> <p>Tehničku dokumentaciju u dijelu elektroenergetskih instalacija potrebno je izraditi u skladu sa planom elektroenergetske infrastrukture, važećim tehničkim propisima i normativima. Prilikom izrade tehničke dokumentacije za fazu elektroenergetske infrastrukture potrebno je poštovati regulative, standarde i normative, te pribaviti saglasnost nadležnog preduzeća. Mjesto i način priključenja objekta na elektroenergetsku mrežu odrediće se nakon izrade tehničke dokumentacije stručne službe CEDIS-a.</p> <p>2. Uslovi priključenja na telekomunikacionu (elektronsku) mrežu</p> <p>Detaljne podatke o snabdjevenosti planiranih kapaciteta u zahvatu planskog dokumenta telekomunikacionom (elektronskom) infrastrukturom potrebno je preuzeti iz tekstualnog dijela Detaljnog urbansitičkog plana “Momišići B”, koji je dostupan na internet stranici Registra planske dokumentacije: http://www.planovidozvole.mrt.gov.me/LAMP/PlanningDocument?m=PG, koju vodi Ministarstvo održivog razvoja i turizma.</p>

3.	<p>Uslovi za izgradnju hidrotehničkih instalacija</p> <p>Tehničku dokumentaciju u dijelu hidrotehničkih instalacija potrebno je izraditi u skladu sa planom hidrotehničke infrastrukture, važećim tehničkim propisima, normativima, i uslovima priključenja na vodovodnu i fekalnu kanalizacionu infrastrukturu, u skladu sa aktom preduzeća "Vodovod i kanalizacija" d.o.o. (akt br: 113UP1-095/19-5487 od 3. juna 2019. godine), koji je stastavni dio ovih uslova</p> <p>Detaljne podatke o hidrotehničkoj infrastrukturnoj mreži i smjernicama za sprovođenje plana u dijelu hidrotehničke (vodovodna, feklana i atmosferska kanalizacija) potrebno je preuzeti iz tekstualnog dijela Detaljnog urbansitičkog plana "Momišići B", koji je dostupan na internet stranici Registra planske dokumentacije: http://www.planovidozvole.mrt.gov.me/LAMP/PlanningDocument?m=PG, koju vodi Ministarstvo održivog razvoja i turizma.</p>
4.	<p>Uslovi priključenja na saobraćajnu infrastrukturu</p> <p>Urbanističkoj parceli c176 pristupa se sa kolsko-pješačke saobraćajnice širine 7 m - dvosmjernog kolovza i jednostranog trotoara, ukupne širine kolovoza 5,50 m i širine trotoara 1,5 m. Trotoar je pozicioniran uz saobraćajnu traku prema urbanističkoj parceli c176.</p> <p>Detaljne podatke o saobraćajnoj infrastrukturnoj mreži i smjernicama za sprovođenje plana u dijelu saobraćaja potrebno je preuzeti iz tekstualnog dijela Detaljnog urbansitičkog plana "Momišići B", koji je dostupan na internet stranici Registra planske dokumentacije: http://www.planovidozvole.mrt.gov.me/LAMP/PlanningDocument?m=PG, koju vodi Ministarstvo održivog razvoja i turizma.</p>
5.	<p>Uslovi za uklanjanje komunalnog otpada</p> <p>Lokacije su u vidu niša u koridorima planiranih saobraćajnica i u zavisnosti od potreba u njima je predviđeno 2,3 ili 4 kontejnera. Kao tipski uzet je kontejner kapaciteta 1,1m³. Prilikom realizacije ovih kontejnerskih mjesta treba voditi računa da kontejneri budu smješteni na izbetoniranim platoima ili u posebno izgrađenim nišama (betonskim boksovima). Za neometano obavljanje iznošenja smeća svim nišama obezbijeđen direktan prilaz komunalnog vozila.</p> <p>Kao osnov za uspostavljanje sistema upravljanja otpadom, Zakon o upravljanju otpadom („Sl. list Crne Gore“ br. 64/11 i 39/16) je predvidio da se upravljanje otpadom vrši u skladu sa državnim planom upravljanja otpadom i lokalnim planovima upravljanja komunalnim i neopasnim građevinskim otpadom koji ne sadrži ili nije izložen opasnim materijama. U skladu sa tim pripremljen je „Plan upravljanja komunalnim i neopasnim građevinskim otpadom u Glavnom gradu Podgorica za period 2016-2020. godine“, kojim je, na osnovu preispitivanja prethodno planiranih i ostvarenih ciljeva i sagledavanja trenutnih tendencija, potreba i mogućnosti Glavnog grada, definisano uspostavljanje održivog sistema upravljanja komunalnim i neopasnim građevinskim otpadom koji ne sadrži ili nije izložen opasnim materijama. Upravljanje komunalnim i neopasnim građevinskim otpadom, shodno Zakonu o upravljanju otpadom je obaveza jedinice lokalne samouprave - uspostavljanje održivog upravljanja ovim vrstama otpada, koje između ostalog podrazumijeva kontrolisano sakupljanje s ključnim momentom-selektivnim odlaganjem, transport i zbrinjavanje i vođenje evidencije količine kako sakupljenog, tako i konačno odloženog otpada. Poslovi sakupljanja i transporta komunalnog i neopasnog građevinskog otpada osnivačkim aktom Glavnog grada povjereno je doo "Čistoća" Podgorica, dok su poslovi odlaganja i konačnog zbrinjavanja povjereni d.o.o. "Deponija". Komunalni otpad se odlaže na sanitarnu deponiju "Livade" a neopasni građevinski otpad na privremenom odlagalištu "Mojanski krst" koji se nalazi u Golubovcima gradskoj opštini u sastavu Glavnog grada.</p>
13	<p>OSNOVNI PODACI O PRIRODNIM KARAKTERISTIKAMA PODGORICE</p> <p><u>Topografija prostora</u></p> <p>Podgorica se nalazi na sjevernom dijelu Zetske ravnice, u kontaktnoj zoni sa brdsko-planinskim zaleđem. Njen geografski lokalitet je određen sa 42° 06' sjeverne geografske širine i 19° 16' istočne geografske dužine. Područje u zahvatu DUP-a je na koticca 10-30 mnv, dok je prostor namjenjen za izgradnju na koti cca 14-27 mnv. Ova visinska razlika se prostire na površini od 373,34 ha, tako da</p>

je u najvećem dijelu ovo ravan teren pogodan za izgradnju.

Inženjersko geološke karakteristike

Geološku građu terena čine šljunkovii pjeskovi neravnomjernog granulometrijskog sastava i promjenljivog stepena vezivosti. Nekad su to posve nevezani sedimenti, a nekad pravi konglomerati, praktično nestišljivi, koji se drže u vertikalnim odsjecima i u podkapinama i svodovima. Navedene litološke strukture karakteriše dobra vodopropustljivost, a dubina izdani podzemne vode svuda je veća od 4 m od nivoa terena. Nosivost terena kreće se od 300-500 kN/m² za I kategoriju. Zbog neizrađenih nagiba čitav prostor terase spada u kategoriju stabilnih terena.

Stepen seizmičkog intenziteta

Sa makroseizmičkog stanovišta Podgorica se nalazi u okviru prostora sa vrlo izraženom seizmičkom aktivnošću. Prema seizmološkoj karti gradsko područje je obuhvaćeno sa 8° MCS skale, kao maksimalnog intenziteta očekivanog zemljotresa za povratni period od 100 godina, sa vjerovatnoćom pojave 63%. Seizmički hazard za ovaj prostor odnosi se na dva karakteristična modela terena konglomeratisane terase, tj. za model C1 gdje je debljina sedimentata površinskog sloja (do podine) manja od 35 m, i model C2 gdje je ta debljina veća od 35 m.

Dobijeni parametri su sljedeći:

- koeficijent seizmičnosti Ks 0,079 - 0,090
- koeficijent dinamičnosti Kd 1,00 >Kd > 0,47
- ubrzanje tla Qmax(q) 0,288 - 0,360
- intenzitet u (MCS) 9° MCS

Hidrološke karakteristike

Podzemna voda je niska i iznosi 16-20 m ispod nivoa terena.

Klimatske karakteristike

Urbano područje Podgorice karakteriše slabije modifikovan maritimni uticaj Jadranskog mora. Specifične mikroklimatske karakteristike su u području grada, gdje je znatno veći antropogeni uticaj industrije na aerozagađenje, kao i ukupne urbane morfologije na vazдушna strujanja, vlažnost, osunčanje, toplotno zračenje i dr.

Temperatura vazduha

U Podgorici je registrovana srednja godišnja temperatura od 15,5° C. Prosječno najhladniji mjesec je januar sa 5° C, a najtopliji jul sa 26,7° C. Maritimni uticaj ogleda se u toplijoj jeseni od proljeća za 2,1° C, sa blažim temperaturnim prelazima zime u ljeto, od ljeta u zimu. U toku vegetacionog perioda (april - septembar) prosječna temperatura vazduha iznosi 21,8°C, dok se srednje dnevne temperature iznad 14° C, javljaju od aprila do oktobra. Srednji vremenski period u kome je potrebno grijanje stambenih i radnih prostorija proteže se od 10 novembra do 30 marta, u ukupnom trajanju od 142 dana.

Vlažnost vazduha

Prosječna relativna vlažnost vazduha iznosi 65,6%, sa max od 77,2% u novembru i min od 49,4% u julu. Tokom vegetacionog perioda, prosječna relativna vlažnost vazduha je 56,7%.

Osunčanje, oblačnost i padavine

Srednja godišnja suma osunčanja iznosi 2.456 časova. Najsunčaniji mjesec je jul sa 344,1, a najkraće osunčanje ima decembar sa 93,0 časova. U vegetacionom periodu osunčanje traje 1.658 časova. Godišnji tok oblačnosti ima prosječnu vrijednost od 5,2 desetina pokrivenosti neba. Najveća oblačnost je u novembru 7,0, a najmanja u avgustu 2,8. Prosječna vrijednost oblačnosti u vegetacionom periodu je 4,3. Srednji prosjek padavina iznosi 1.692 mm godišnje, sa maksimumom od 248,4 mm, u decembru i minimumom od 42,0 mm, u julu. Padavinski režim oslikava neravnomjernost raspodjele po mjesecima, uz razvijanje ljetnjih lokalnih depresija sa nepogodama i pljuskovima. Vegetacioni period ima 499,1 mm padavina ili 20,6 % od srednje godišnje količine. Period javljanja sniježnih padavina traje od novembra do marta, sa prosječnim trajanjem od 5,4 dana, a snijeg se rijetko zadržava duže od jednog dana.

Pojave magle, grmljavine i grada

Prosječna godišnja čestina pojave magle iznosi 9 dana, sa ekstremima od 1 do 16 dana. Period javljanja magle traje od oktobra do juna, sa najčešćom pojavom u decembru i januaru (po 2,6 dana). Nepogode (grmljavine) javljaju se u toku godine prosječno 53,7 dana, sa maksimumom od 7,7 dana, u junu i minimumom od 1,9 dana, u januaru. Pojava grada registruje se u svega 0,9 dana prosječno godišnje, sa zabilježenim maksimumom od 4 dana.

Vjetrovi

Učestalost vjetrova i tišina izražena je u promilima, pri čemu je ukupan zbir vjetrova iz svih pravaca i tišina uzet kao 1000 ‰. Najveću učestalost javljanja ima sjeverni vjetar sa 227 ‰, a najmanju istočni sa 6 ‰. Sjeverni vjetar se najčešće javlja ljeti, a najrjeđe u proljeće. Tišine ukupno traju 380 ‰, sa najvećom učestalošću u decembru, a najmanjom u julu. Najveću srednju brzinu godišnje ima sjeveroistočni vjetar (6,2 m/sec), koji najveću vrijednost bilježi tokom zime (prosječno 8,9 m/sec). Maksimalna brzina vjetra od 34,8 m/sec. (125,3 km/čas i pritisak od 75,7 kg/m²) zabilježena je kod sjevernog vjetra. Jaki vjetrovi su najčešći u zimskom periodu sa prosječno 20,8 dana, a najrjeđi ljeti sa 10,8 dana. Tokom vegetacionog perioda jaki vjetrovi se javljaju prosječno 22,1 dan.

Ocjena sa aspekta prirodnih uslova

Sa aspekta prirodnih uslova, ovo područje ima niz povoljnosti za izgradnju i urbanizaciju. Ravan teren, nizak nivo podzemnih voda kao i dobra stabilnost terena su karakteristike koje idu u prilog gradnje. Klimatski uslovi su, kao i na cijeloj teritoriji grada, povoljni za gradnju tokom cijele godine. Priizgradnji, odnosno planiranju objekata treba voditi računa o nepovoljnim uslovima vjetra, sunca i kiše.


14 URBANISTIČKI PARAMETRI ZA PROSTOR U ZAHVATU URBANISTIČKE PARCELE

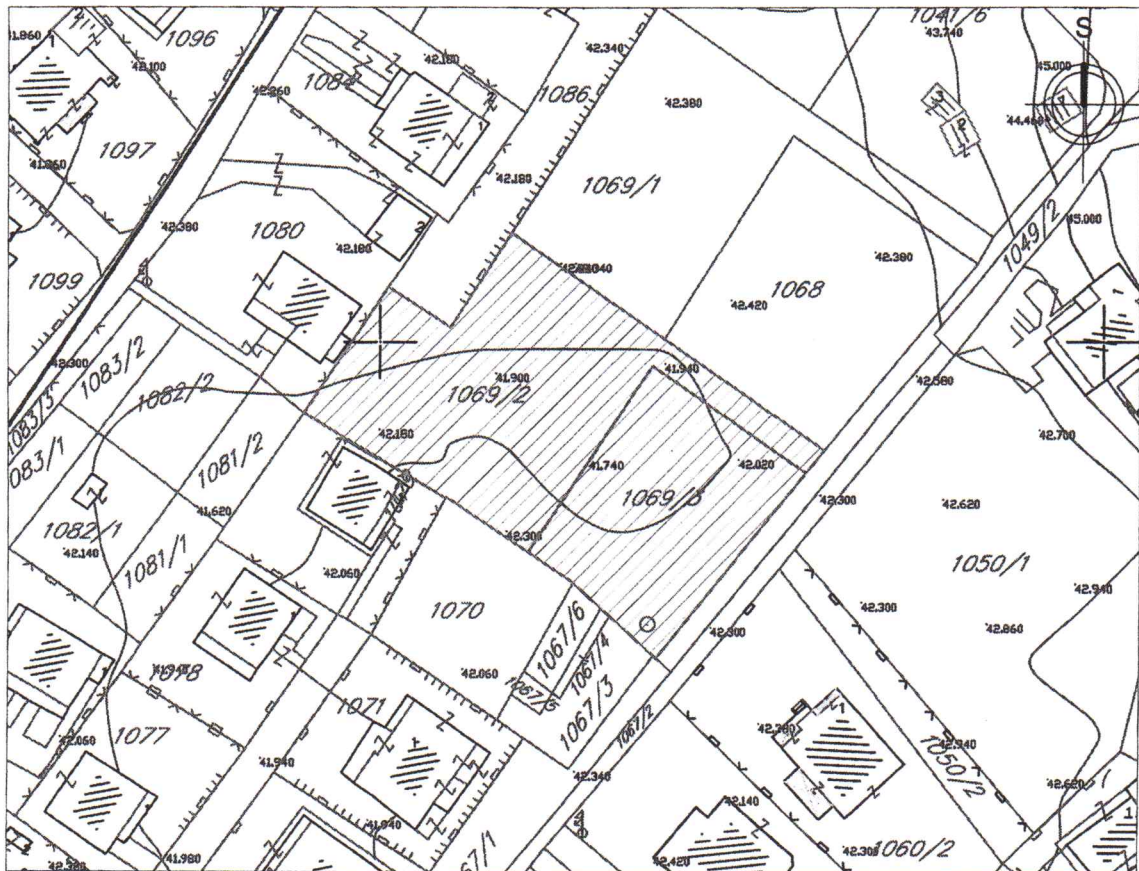
Namjena prostora u zahvatu urbansitičke parcele	Stanovanje male gustine (SMG)
Oznaka urbanističke parcele	c176
Površina urbanističke parcele [m ²]	1.953
Maksimalni indeks zauzetosti	0,20
Maksimalni indeks izgrađenosti	0,50
Maksimalni broj stanova	6
Ukupna bruto građevinska površina (max BRGP) [m ²]	976
Bruto građevinska površina poslovanja (max BRGP) [m ²]	391
Maksimalna spratnost objekata	P+2 (prizemlje i dva sprata)

15 NAPOMENA

Tekstualni i grafički dio Detaljnog urbansitičkog plana "Momišići B", kojima su detaljno propisani način izgradnje objekta, uslovi za priključenje na infrastrukturnu mrežu na nivou planskog dokumenta, kao i separate sa urbansitičko-tehničkim uslovima dostupni su u Registru važeće planske dokumentacije na sljedećoj adresi: <http://www.planovidozvole.mrt.gov.me/LAMP/PlanningDocument?m=PG>, kojeg vodi Ministarstvo održivog razvoja i turizma.

Nakon pribavljene saglasnosti Glavnog gradskog arhitekta na idejno rješenje, zatim pozitivnog izvještaja o izvršenoj reviziji Glavnog projekta, Investitor može da gradi na osnovu prijave gradnje koja se podnosi nadležnom Direktoratu za inspeksijske poslove i licenciranje, zajedno sa sljedećom

	<p>dokumentacijom, u skladu sa članom 91 Zakona o planiranju prostora i izgradnji objekata: saglasnost Glavnog gradskog arhitekta, ovjeren Glavni projekat od strane preduzeća koje je izradilo tehničku dokumentaciju, izvještaj o pozitivnoj reviziji Glavnog projekta, dokaz o osiguranju od odgovornosti preduzeća koja su izradila i revidovala tehničku dokumentaciju, ugovor o angažovanju izvođača radova, ugovor o angažovanju stručnog nadzora, dokaz o pravu svojine nad zemljištem ili drugom pravu na građenje (ako je riječ o rekonstrukciji).</p> <p>Sadržaj Idejnog rješenja definisan je Stručnim uputstvom Ministarstva održivog razvoja i turizma br: 101-26/99 od 14.03.2018. godine, koje je, kao i ostala akta Ministarstva koja se odnose na planiranje prostora i izgradnju objekata, moguće preuzeti sa sljedeće internet adrese: http://www.mrt.gov.me/rubrike/zakonska-regulativa/137389/Zakonska-regulativa-iz-oblasti-planiranja-prostora.html</p> <p>Tehničku dokumentaciju (idejno rješenje i glavni projekat) izrađuje ovlašćeno privredno društvo koje je upisano u centralni registar Privrednog suda za obavljanje djelatnosti izrade tehničke dokumentacije i koje ispunjavaju uslove propisane ("Službeni list Crne Gore" br. 64/17, 44/18, 63/18 i 11/19) u skladu sa izdatim urbanističko-tehničkim uslovima izdatim od strane Sekretarijata za prostorno planiranje i održivi razvoj. Tehničku dokumentaciju - idejno rješenje i glavni projekat, reviziju istih i eventualne dodatne elaborate, potrebno je izraditi u skladu sa navedenim Zakonom, Pravilnikom o načinu izrade i sadržini tehničke dokumentacije za građenje objekta („Službeni list Crne Gore”, br. 44/18), i ostalom regulativom i normativima iz oblasti izrade tehničke dokumentacije i izgradnje objekata.</p>
16	<p>DOSTAVLJENO: Podnosiocu zahtjeva, u spise predmeta i arhivi.</p>
17	<p>OBRAĐIVAČ URBANISTIČKO-TEHNIČKIH USLOVA I OVLAŠĆENO SLUŽBENO LICE: M.P.</p> <div style="text-align: right;"> <p>Dijana Radević, Spec.Sci Arch. Ovlašćeno lice za planiranje prostora II</p>  </div>
18	<p>PRILOZI</p> <ul style="list-style-type: none"> ▪ Izvodi iz grafičkih priloga planskog dokumenta ▪ Tehnički uslovi priključenja preduzeća "Vodovod i kanalizacija" d.o.o. ▪ List nepokretnosti br. 3989 i kopija katastarskog plana za katastarske parcele 1069/2 i 1069/3 KO Tološi



LEGENDA:

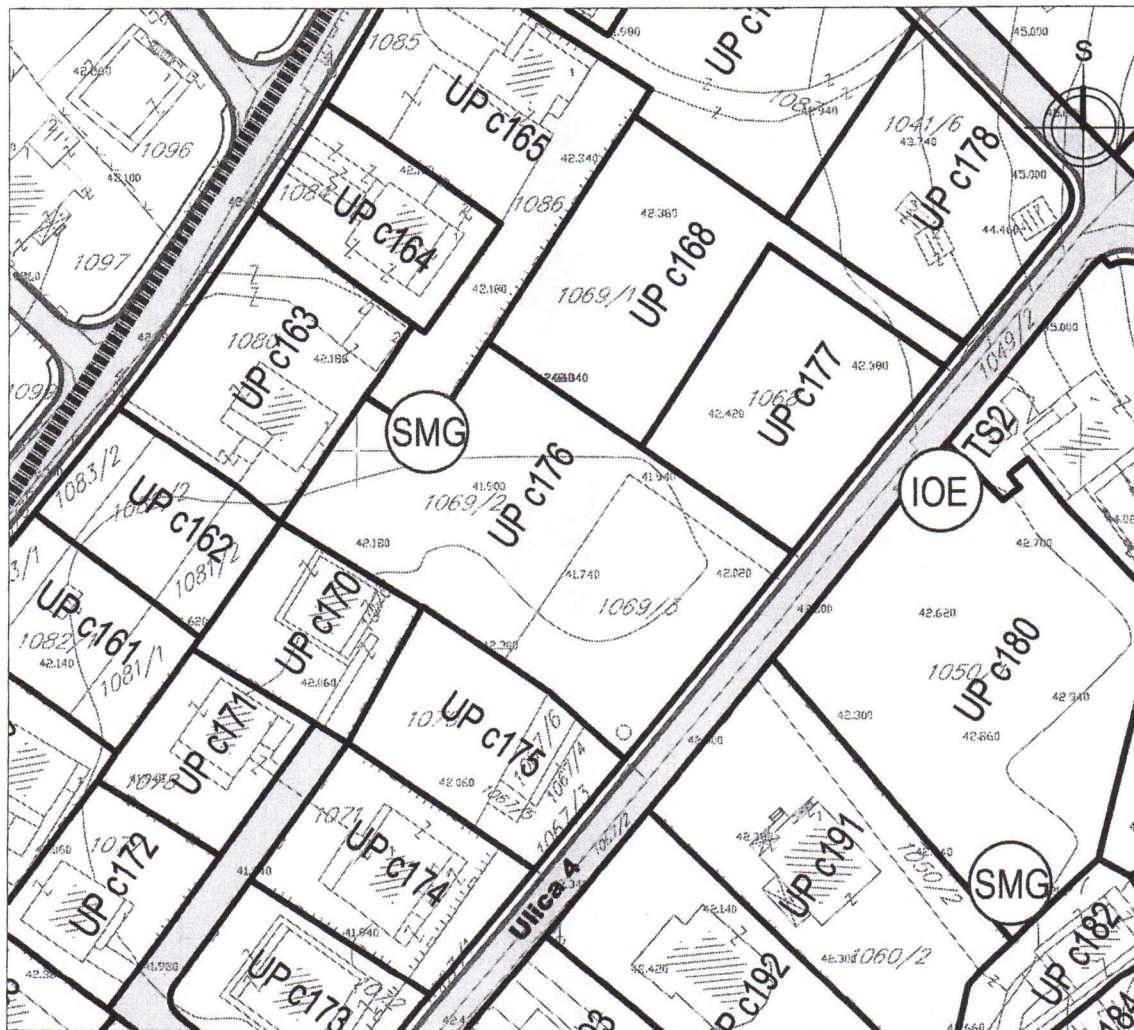
	Stambeni objekti
	Pomoćni objekat (garaza, stala,...)
	Objekat u privredi
	Temelj
	Objekat u izgradnji
	Terasa nadkrivena
	Terasa otkrivena
	Zičana ograda
	Zid kao ograda
	Gvozdena ograda na zidu
	Šahte
	Šljivnik
	Cesma
	Ulicna rasvjeta
	Livada, travnjak
	Vinogrda
	Šuma
	Elektro stub
	Trafostanica
	Granica zahvata

Prostor na koji se odnosi zahtjev za izdavanje urbanističko-tehničkih uslova:







Katastarske parcele: 1069/2 i 1069/3
 Katastarska opština: Tološi
 List nepokretnosti: 3989

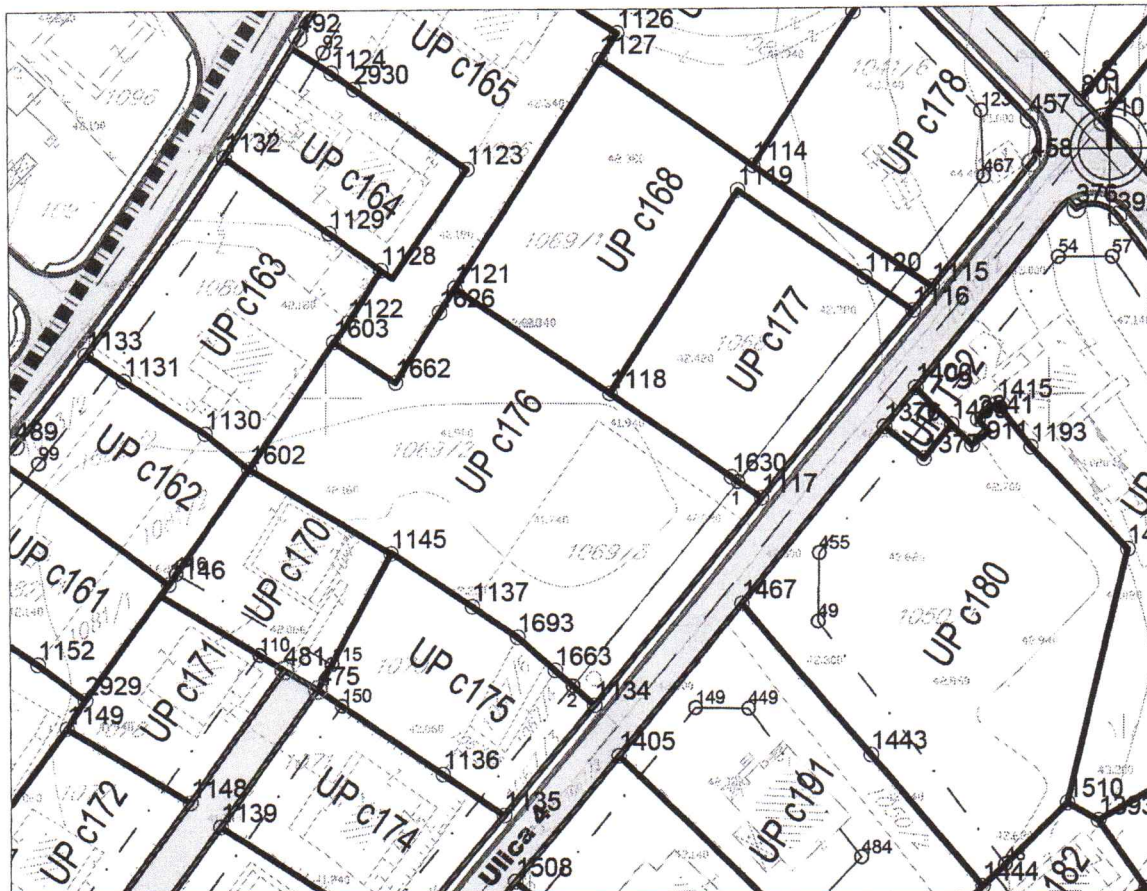
Koordinate prelomnih tačaka granice plana:

1	6603027.235	4701249.966	26	6602051.970	4702385.480
2	6603023.000	4701245.000	27	6602065.880	4702408.590
3	6603282.000	4701125.000	28	6602091.740	4702395.130
4	6603238.000	4701009.000	29	6602115.890	4702395.460
5	6603034.000	4701085.000	30	6602132.050	4702420.340
6	6602977.170	4701106.580	31	6602138.950	4702418.150
7	6602970.750	4701089.770	32	6602147.110	4702432.170
8	6602909.070	4701113.380	33	6602149.900	4702442.390
9	6602919.968	4701141.845	34	6602176.305	4702486.629
10	6602654.000	4701340.000	35	6602204.000	4702453.000
11	6602450.000	4701512.000	36	6602355.000	4702440.000
12	6602419.000	4701543.000	37	6602430.000	4702155.000
13	6602402.000	4701560.000	38	6602634.524	4701881.427
14	6602322.000	4701640.000	39	6602478.530	4701802.846
15	6602256.000	4701706.000	40	6602769.670	4701605.230
16	6602223.000	4701746.000	41	6602887.814	4701515.340
17	6602078.000	4701885.000	42	6602920.352	4701469.316
18	6602034.000	4701912.000	43	6602988.590	4701404.925
19	6601963.000	4701811.000	44	6603030.839	4701359.351
20	6601928.000	4701830.000	45	6603060.495	4701335.401
21	6601887.000	4701768.000	46	6603064.488	4701331.369
22	6601693.000	4701873.000	47	6603051.515	4701316.321
23	6601833.000	4702078.000	48	6603063.310	4701310.020
24	6601911.000	4702230.000	49	6603049.470	4701289.740
25	6602023.508	4702402.980	50	6603036.600	4701267.490



LEGENDA

-  Granica planskog dokumenta
-  Površine za stanovanje male gustine
-  Površine elektroenergetske infrastrukture
-  Granica katastarske parcele
-  Broj katastarske parcele
-  Granica i broj urbanističke parcele



Kordinate prelomnih tačaka urbanističke parcele b65:

1117	X=6602060.32	Y=4702285.97	R.L.
1134	X=6602037.11	Y=4702257.63	R.L.
1663	X=6602031.73	Y=4702262.43	
1693	X=6602026.62	Y=4702266.99	
1137	X=6602020.42	Y=4702271.21	
1145	X=6602009.10	Y=4702278.55	
1602	X=6601989.42	Y=4702290.16	
1603	X=6602001.14	Y=4702307.60	
1662	X=6602009.73	Y=4702302.04	
1626	X=6602015.93	Y=4702311.63	
1121	X=6602018.11	Y=4702314.91	
1118	X=6602039.25	Y=4702300.45	
1630	X=6602056.11	Y=4702288.84	

Kordinate tjemena građevinskih linija
 na urbanističkoj parceli c176:

1	X=6602057.01	Y=4702288.23
2	X=6602034.12	Y=4702260.29

Površina urbanističke parcele c176: 1.953 m²
 Površina katastarske parcele 1069/2*: 1.238 m²
 Površina katastarske parcele 1069/3*: 769 m²
 * podaci iz lista nepokretnosti

Ukupna površina djelova katastarskih
 parcela koji ne ulaze u zahvat UP c176
 već saobraćajnice - Ulice 4: cca 55 m²

Napomena:

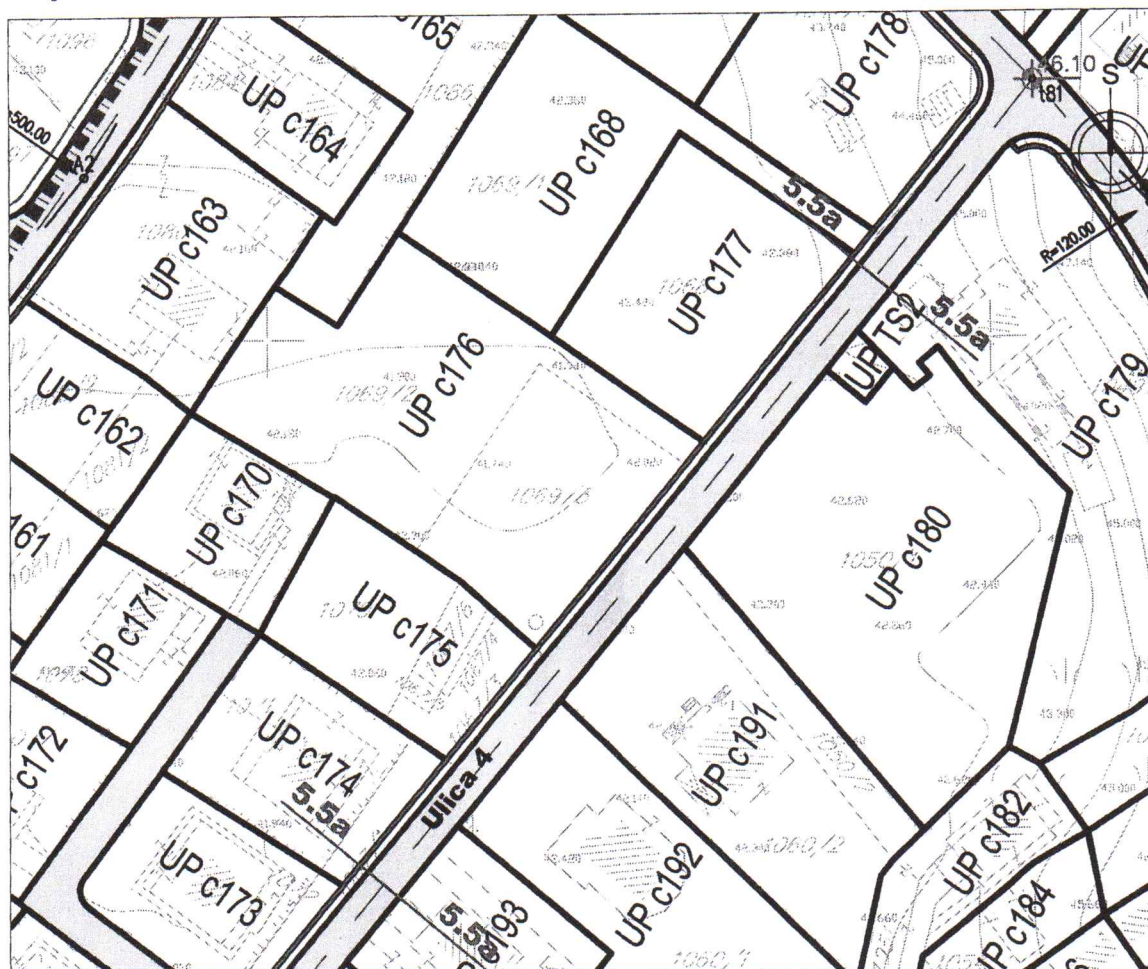
1. Precizan podatak o učešću površina katastarskih parcela u urbanističkoj
 treba da bude sadržan u elaboratu parcelacije po planskom dokumentu,
 koji izrađuje preduzeće ovlašćeno za geodetske poslove, nakon čega je
 elaborat neophodno ovjeriti u Upravi za nekretnine - Područnoj jedinici
 Podgorica.

2. Situacioni plan u tehničkoj dokumentaciji potrebno je izraditi na
 katastarsko-topografskoj podlozi u razmjerama 1:200 ili 1:250, što
 podrazumijeva postojeće stanje sa topografskim podacima za prostor u
 zahvatu katastarskih parcela i koordinatne tačke u apsolutnom
 koordinatnom sistemu.













Planirano stanje treba da sadrži: položaj objekta u odnosu na strane
 svijeta, mjesto pristupa sa planirane saobraćajnice i glavni ulaz u objekat,
 granicu planirane urbanističke parcele sa svim neophodnim oznakama
 (broj parcele, planirana spratnost objekta, regulacione i građevinske linije
 sa koordinatama, koordinate tačaka krajnjih granica objekta u osnovi,
 visinske kote osnovnog objekta i eventualnih ostalih objekata na parceli),
 apsolutu kotu prizemlja i eventualnih drugih površina u slučaju da je
 projektovana denivelacija na parceli, po UTU-ima definisanu trasu
 saobraćajnice ili snimljeni postojeći kolsko-pješački prilaz.

LEGENDA:

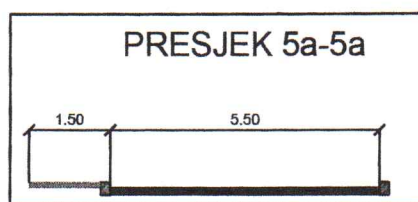
	Granica zahvata DUP-a
	Granica katastarske parcele
	Broj katastarske parcele
	Granica urbanističke parcele
	Broj urbanističke parcele
	Građevinska linija
	Regulaciona linija
	Prelomna tačka granice urb. parcele
	Prelomna tačka regulacione linije
	Prelomna tačka građevinske linije



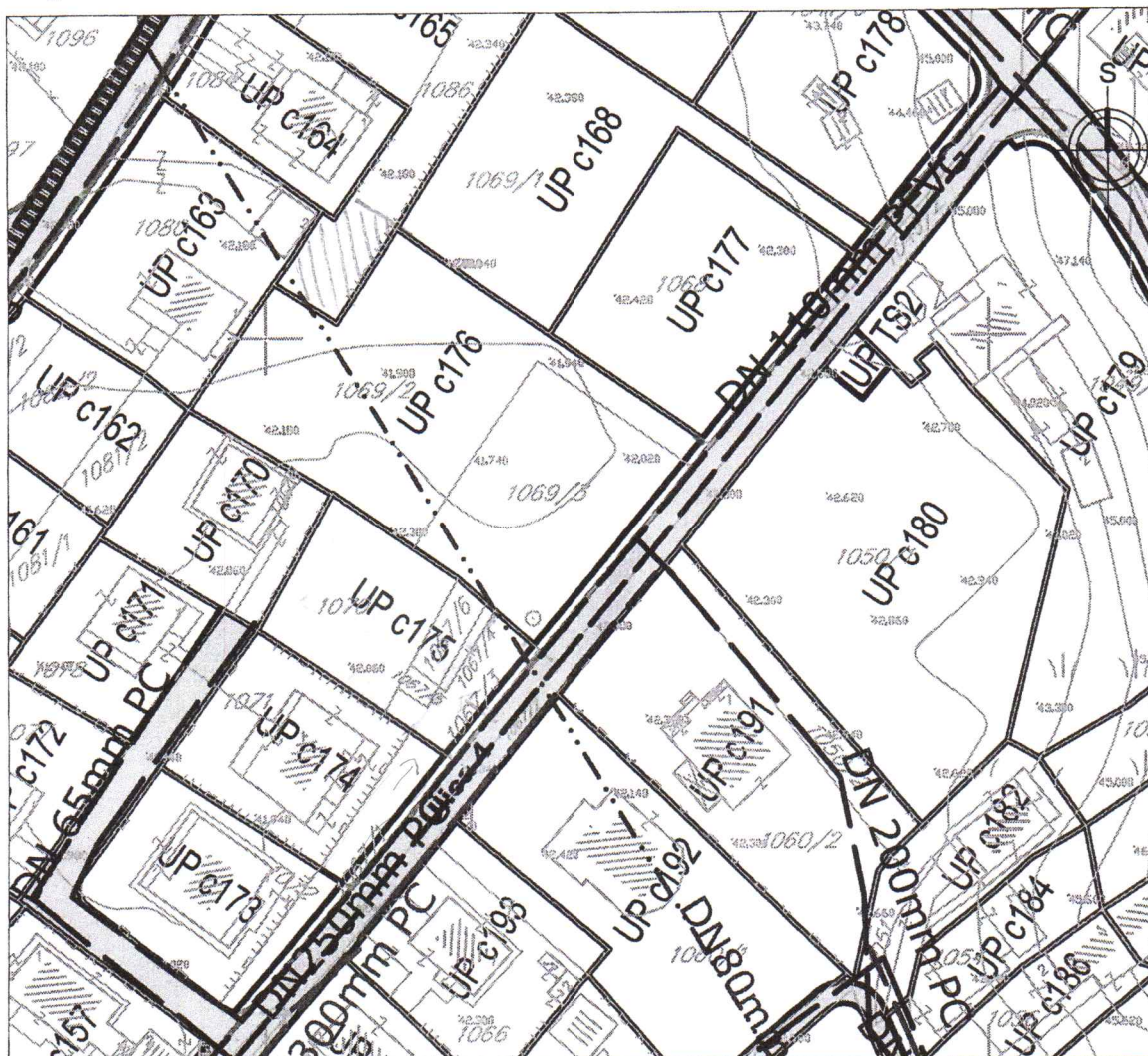
LEGENDA:

-  Granica zahvata DUP-a
-  Ivica kolovoza
-  Ivica trotoara
-  Osovina saobraćajnice
-  Oznaka tjemena krivine osovine
-  Oznaka koordinata osovine
-  Oznaka k-čnog pop. presjeka
-  Projektovana nivelaciona kота
-  Granica katastarske parcele
-  Broj katastarske parcele
-  Granica urbanističke parcele
-  Broj urbanističke parcele

Poprečni profil Ulice 4



Koordinate tačke t81:
 X=6602105.88 Y=4702334.90













LEGENDA:

- ■ ■ ■ Granica zahvata DUP-a
- — — — Postojeći vodovod
- - - - Planirani vodovod
- — — — Vodovod - ukida se
- ▲—▲— Postojeća fekalna kanalizacija
- ▲—▲— Planirana fekalna kanalizacija
- — — — Fekalna kanalizacija - ukida se
- ▲—▲— Smjer odvođenja
- — — — Postojeća atmosferska kanalizacija
- - - - Planirana atmosferska kanalizacija
- ▲—▲— Smjer odvođenja








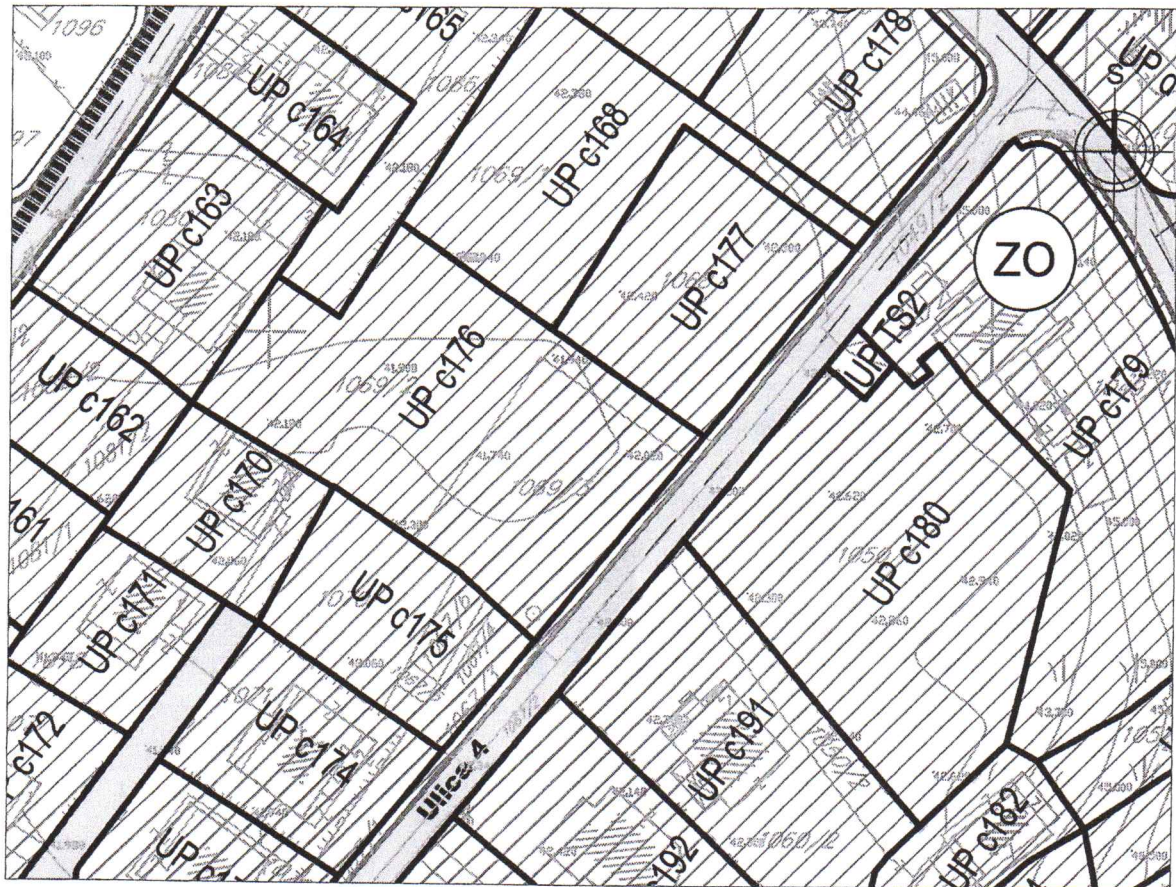
LEGENDA:

-  Granica zahvata DUP-a
-  Zona trafo reona
-  Oznaka trafo reona
-  Postojeća transformatorska stanica
-  Planirana transformatorska stanica
-  Postojeći elektrovod 10 kV
-  Planirani elektrovod 10 kV
-  Postojeći elektrovod 35 kV
-  Planirani elektrovod 110 kV
-  Zaštitni koridor DV 35kV



LEGENDA:

-  Granica zahvata DUP-a
-  Tk okno - Postojeće kablovsko okno
-  TK podzemni vod - Postojeća elektronska komunikaciona infrastruktura
-  Planirano Tk okno - Planirano kablovsko okno NO 1,.....,NO 250
-  Planirani TK podzemni vod - Planirana elektronska komunikaciona infrastruktura sa 4 PVC cijevi 110mm



LEGENDA:

■ ■ ■ Granica zahvata DUP-a

POVRŠINE ZA PEJZAŽNO UREĐENJE JAVNE NAMJENE

⊙ PARK

⊙ ZUS ZELENILO UZ SAOBRAĆAJNICU

⊙ ⊙ ⊙ LINEARNO ZELENILO

POVRŠINE ZA PEJZAŽNO UREĐENJE
OGRANIČENE NAMJENE


⊙ ZO ZELENILO INDIVIDUALNIH STAMBENIH OBJEKATA

⊙ ZSO ZELENILO STAMBENIH OBJEKATA I BLOKOVA

⊙ ZPO ZELENILO POSLOVNIH OBJEKATA

POVRŠINE ZA PEJZAŽNO UREĐENJE
SPECIJALNE NAMJENE

⊙ ZŠ POJASEVI



DRUŠTVO SA OGRANIČENOM ODGOVORNOŠĆU "VODOVOD I KANALIZACIJA"

81000 PODGORICA, ul. Zetskih vladara bb,

PIB: 02015641, PDV: 20/31-00109-1

Telefoni: centrala 020/440 300, fax: 440 362, komerc. sl. tel/fax: 440 364

Vodovodna mreža: 440 309, kanalizacija: 440 325, tehnička priprema 440 312

E-mail: vikpg@t-com.me, Web. www.vikpg.co.me

Žiro računi:

PG banka: 550-1105-66

CKB: 510-8284-20

Prva banka CG: 535-9562-08

Hipotekarna banka: 520-9074-13

113UP1-095/19-5487

Broj:

Podgorica, 03. 06. 2019
20

CRNA GORA

GLAVNI GRAD PODGORICA

Sekretarijat za planiranje prostora i održivi razvoj

108229, 3000-380/2019

DOO "Vodovod i kanalizacija" Podgorica postupajući po zahtjevu **Sekretarijata za planiranje prostora i održivi razvoj**, na osnovu člana 74 Zakona o planiranju prostora i izgradnji objekata (Službeni list CG broj 64/17), člana 19 Odluke o javnom vodosnabdijevanju na teritoriji Glavnog grada (Službeni list CG – opštinski propisi br. 027/15 i 034/16), člana 10 Odluke o prikupljanju, prečišćavanju i ispuštanju otpadnih voda na teritoriji Glavnog grada (Službeni list CG – opštinski propisi br. 027/15) i člana 5 Odluke o prikupljanju i ispuštanju atmosferskih voda na teritoriji Glavnog grada (Službeni list CG – opštinski propisi br. 027/15) izdaje

TEHNIČKE USLOVE PRIKLJUČENJA NA GRADSKI VODOVOD I KANALIZACIJU

Na osnovu zahtjeva Sekretarijata za planiranje prostora i održivi razvoj, koji je kod nas evidentiran pod brojem 113UP1-095/19-5487 od 24.05.2019. godine, za izdavanje tehničkih uslova priključenja na gradski vodovod i kanalizaciju **za objekat stanovanja malih gustina sa mogućnošću poslovanja na UP C176, zona C, u zahvatu DUP-a "Momišići B" u Podgorici, investitora Pejović Gorana** (prema urbanističko-tehničkim uslovima 08-352/19-2852 od 17.05.2019. godine, izdatim od strane Sekretarijata za planiranje prostora i održivi razvoj), propisujemo sljedeće tehničke uslove priključenja na gradski vodovod i kanalizaciju. U prilogu dostavljamo situaciju sa ucrtanim postojećim hidrotehničkim instalacijama na predmetnoj lokaciji. Položaj prikazanih cjevovoda je ucrtan kao spoj osovina poklopca šahtova, što ne odgovara stvarnom položaju cijevi, koji kod vodovoda može biti udaljen od osovine poklopca i par metara. Stvarni položaj mora se utvrditi uvidom u svaki šaht pojedinačno. Napominjemo da se u blizini lokacije može naići na priključne cjevovode za koje ovo Društvo ne posjeduje potrebne podatke o visinskom i horizontalnom položaju, jer prilikom izgradnje ovih cjevovoda nije urađen katastar instalacija, a na cjevovodu nijesu izvedeni vodovodni šahtovi, te u sadašnjem stanju nema mogućnosti da ih snimimo i ucrtamo njihov tačan položaj. Predmetnom parcelom prolazi cjevovod AC"C DN80mm i isti je predmetnim DUP-om planiran za ukidanje. Kako dinamika izmiještanja postojećeg vodovoda DN80mm nije poznata, a ukoliko planirani objekat lokacijski "pada" iznad cjevovoda, potrebno je izvršiti njegovo izmiještanje, prije početka radova na objektu. Vodoinstalaterske radove na izmiještanju i rekonstrukciji postojećih instalacija izvodi isključivo d.o.o. "Vodovod i kanalizacija" Podgorica na zahtjev investitora, a troškovi izmiještanja i rekonstrukcije padaju na teret investitora i moraju se izmiriti prije početka radova. Isto se odnosi na sve priključne cjevovode, ukoliko se nađu na predmetnoj lokaciji.

UTU-ima je na UP C176 planiran objekat maksimalne bruto građevinske površine 976m² i spratnosti do P+2. Namjena objekta je stanovanje male gustine sa mogućnošću poslovanja.

DUP-om je planirano ukidanje postojećeg cjevovoda AC"C" DN80mm i rekonstrukcija saobraćajnice istočno od UP C176, u sklopu koje je predviđena izgradnja vodovoda

DN110mm, fekalne kanalizacije DN250mm i atmosfenske kanalizacije DN300mm. Situacija DUP-om planiranog stanja – faza hidrotehnike je u prilogu urbanističko-tehničkih uslova. Za realizaciju infrastrukture je nadležna Agencija za izgradnju i razvoj Podgorice d.o.o.

a) Vodovod:

Za trajno priključenje predmetnog objekta na gradsku vodovodnu mrežu trenutno nema uslova. Priključenje postojećih i planiranih objekata na ovoj lokaciji (te i ovog objekta) moći će se ostvariti nakon izgradnje planiranog vodovoda DN110mm istočno od lokacije, njegovog tehničkog prijema i predaje na upravljanje i održavanje ovom Društvu.

Kao privremeno rješenje, priključenje se može izvršiti na postojećem cjevovodu AC”C” DN80mm, otvaranjem novog čvora.

U slučaju racionalne i tehnički logične potrošnje u vodovodnom sistemu biće obezbijeden pritisak na mjestu priključenja oko 3-3,5bar, nakon izgradnje planiranog vodovoda.

Za registrovanje utroška vode cijelog objekta potrebno je predvidjeti ugradnju vodomjera odgovarajućih dimenzija u šahtu ispred objekta, posebno za stambeni, posebno za poslovni dio objekta. Pošto se radi o objektu stanovanja male gustine sa mogućnošću poslovanja, potrebno je u šahtu ispred objekta predvidjeti ugradnju vodomjera za mjerenje utroška vode svake stambene i poslovne jedinice posebno, a nikako u objektu i samim jedinicama. Ako se radi o kolektivnom stambenom objektu, onda su uslovi za ugradnju vodomjera drugačiji. Šaht treba da bude u posjedu vlasnika, 1 do 2m od ivice parcele gledajući iz pravca mjesta priključenja na ulični cjevovod. Minimalne dimenzije svijetlog otvora šahta za vodomjer su 1.2x1.2x1.2 m (u koji se mogu smjestiti maksimalno 3 mala vodomjera), obavezno sa drenažom, penjalicama i poklopcem tako postavljenim da se pri silazu u šaht ne gazi po vodomjerima. Projektom obavezno prikazati detalj vodomjernog šahta - vodoinstalaterski i građevinski, sa specifikacijom i pravim dimenzijama fazonskih komada i armatura da bi dokazali usvojene dimenzije, osnovu i presjek kao i njegovu lokaciju na situaciji.

Svi vodomjeri koji se ugradjuju moraju biti klase C, sa horizontalnom osovinom, impulsnim mehanizmom, mesinganim kućištem i daljinskim očitavanjem koji je prilagodjen usvojenom programu d.o.o. "Vodovod i kanalizacija" Podgorice. Takođe moraju imati plombu Metrološkog zavoda Crne Gore sa oznakom ME.

Vodoinstalaterske radove na izradi priključka, nabavci i ugradnji vodomjera izvodi isključivo d.o.o. "Vodovod i kanalizacija" Podgorica po zahtjevu korisnika.

Nakon sprovođenja postupka za dobijanje odobrenja za gradnju objekta i prijave gradnje nadležnom organu, potrebno je da investitor podnese zahtjev ovom Društvu za dobijanje gradilišnog vodovodnog priključka. Ukoliko umjesto vlastitog gradilišnog priključka investitor za gradjenje koristi gradsku vodu preko svog ili tuđeg registrovanog vodomjera za domaćinstvo, ili na neki drugi način, ta potrošnja će se posebno obračunati i mora da se reguliše prije dobijanja trajnog priključka. Da bi se stekli uslovi za dobijanje trajnog priključka, osim izgradnje planiranog cjevovoda, potrebno je da investitor pribavi potvrdu da je objekat uradjen prema revidovanoj projektnoj dokumentaciji, kao i potvrdu o izmirenim obavezama od Agencije za izgradnju i razvoj Podgorice d.o.o. i uz zahtjev za stalni priključak ih dostavi d.o.o. "Vodovod i kanalizacija" Podgorice.

b) Fekalna kanalizacija:

Sistem gradske kanalizacione mreže je separatan, tako da se ne smiju priključivati atmosfenske vode u fekalnu kanalizaciju i obrnuto.

Na predmetnoj lokaciji nema izgrađene gradske fekalne kanalizacije, te nema uslova za priključenje predmetnog objekta. Priključenje će biti moguće ostvariti nakon izgradnje

kolektora fekalne kanalizacije saobraćajnicom pored predmetne lokacije i svih nizvodnih kolektora, njihovog tehničkog prijema i predaje na upravljanje i održavanje ovom Društvu. Priključak ka objektu voditi isključivo javnom površinom, kada se za to steknu uslovi.

Nakon izgradnje gradske kanalizacije u ulici pored predmetne parcele i svih nizvodnih kolektora tj. stvaranja uslova za priključenje objekta, potrebno je da se investitor ponovo javi zahtjevom za izdavanje novih uslova priključenja i saglasnosti za priključenje na fekalnu kanalizaciju. Ovi uslovi se odnose na postojeće stanje gradske infrastrukture odnosno nepostojanje uslova za priključenje na gradsku fekalnu kanalizaciju. Oni ne podrazumijevaju buduće stanje, te ostaje obaveza investitora pribavljanja novih uslova kad se stanje na terenu promijeni. Isto se odnosi i na atmosfersku kanalizaciju.

Na područjima gdje nije izgrađena javna kanalizacija, može se kao privremeno rješenje, vršiti izgradnja septičkih jama u individualnoj izgradnji. Septičke jame se grade bez ispusta i preliva sa vodonepropusnim dnom i zidovima. Izlaznu kanalizaciju cijev iz objekta i lokaciju septičke jame odrediti tako da se omogući što jednostavnije priključenje u buduću uličnu kanalizaciju.

S obzirom da će objekat u budućnosti biti priključen na gradsku fekalnu kanalizaciju, napominjemo da nije preporučljivo priključenje podrumskih i suterenskih etaža objekta na fekalnu kanalizaciju. U slučaju da investitor priključi pomenute etaže na kolektor fekalne kanalizacije bez prepumpavanja, d.o.o. "Vodovod i kanalizacija" Podgorica neće snositi nikakvu odgovornost od eventualnog izlivanja fekalnih voda u naprijed navedenim etažama objekta.

Ukoliko su u okviru poslovnih sadržaja u objektu predviđeni kafići, restorani ili slični sadržaji, investitor je dužan izvršiti tretman otpadnih voda prije upuštanja istih u gradsku fekalnu kanalizaciju.

c) Atmosferska kanalizacija:

Na ovom području ne postoji izgrađena atmosferska kanalizacija. Projektom obuhvatiti rješenje odvodjenja kišnih voda sa krova objekta, kao i cijele lokacije objekta. Za rješenje odvodjenja predvidjeti izgradnju retenzionog bazena (upojni bunar ili rov) na predmetnoj parceli. Dimenzije retenzionog bazena dokazati proračunom. Dimenzionisati ga za prihvatanje prvog poplavnog talasa 15-to minutne kiše intenziteta 264 l/s/ha. Kišne vode se ne smiju upuštati direktno u gradsku atmosfersku kanalizaciju (kada dodje do njene realizacije), nego prvo u retenzioni bazen koji se preliva u gradsku atmosfersku kanalizaciju.

Takodje, napominjemo da postoji mogućnost da buduća atmosferska kanalizacija kapacitetom neće moći da primi vodu sa krovova i okolnog terena planiranih objekata. Atmosferska kanalizacija se ne projektuje na maksimalnu količinu padavina na odredjenom području za odredjeni povratni period, jer bi isto bilo neracionalno. S tim u vezi ne možemo garantovati uredno odvodjenje atmosferskih voda u slučaju dugotrajnih kiša velikog intenziteta, koje mogu izazvati plavljenje podruma i suterena objekta.

d) Tehnička opremljenost projekta hidrotehničkih instalacija

Projekat treba da sadrži sve tekstualne i grafičke priloge za glavni projekat u skladu sa Pravilnikom o načinu izrade i sadržini tehničke dokumentacije za gradjenje objekta (Službeni list CG broj 044/18). Projekat unutrašnjih instalacija vodovoda i kanalizacije treba izraditi u skladu s pravilima struke i odredbama važeće zakonske regulative, a mora obuhvatiti interne instalacije vodovoda i kanalizacije do priključenja na gradski ulični vodovod odnosno do javne ulične kanalizacije uključujući i same spojeve sa istim.

SITUACIJA GRADSKE MREŽE VODOVODA,
FEKALNE I ATMOSFERSE KANALIZACIJE

R = 1 : 1000

POSTOJEĆA VODOVODNA MREŽA

POSTOJEĆA FEKALNA KANALIZACIJA

POSTOJEĆA ATMOSFERSKA KANALIZACIJA

POSTOJEĆI VODOVODNI ŠAHTOVI

POSTOJEĆI FEKALNI ŠAHTOVI

POSTOJEĆI SLIVNICI ATM. KANALIZACIJE

POSTOJEĆI ATMOSFERSKI ŠAHTOVI

POSTOJEĆI VODOMJERNI ŠAHTOVI

POSTOJEĆI VODOVOD NIJE SNIMIJEN TAČAN POLOŽAJ

1046/7
1046/7

1089/1

1089

1089/2

1041/6

1067

1088

Pejović Goran
KP 1069/2 i 1069/3
KO Tološi

1068

1069/1

1068

UP c176

1069/3

DN 80 AC C

UP D-13

1070

1067/3

1067/4

1067/6

1067/7

1071

1072

1067/1

1067/2

1090

1088

1093/2

1094

1093/3

1085

1085

C 2201

1084

1084

1080

1082

1081

1083

1082

1078

1077

1076

1077

1112

1110

1110

1095

1097

1099

1083

1108

1109

1101

1100/2

1100/1

1194

1195

1195

1200

1074

1046/2

1047

1047

1046/5

1046/5

1049/1

1052

1053

1055

1054

1051

1050/2

1060/2

1060/2

1060/1

1089/1

1089

1089/2

1041/6

1067

1088

Pejović Goran
KP 1069/2 i 1069/3
KO Tološi

1068

1069/1

1068

UP c176

1069/3

DN 80 AC C

UP D-13

1070

1067/3

1067/4

1067/6

1067/7

1071

1072

1067/1

1067/2

1090

1088

1093/2

1094

1093/3

1085

1085

C 2201

1084

1084

1080

1082

1081

1083

1082

1078

1077

1076

1077

1112

1110

1110

1095

1097

1099

1083

1108

1109

1101

1100/2

1100/1

1194

1195

1195

1200

1074

1.1. OPŠTI PODACI O OBJEKTU

Objekat:	Objekat individualnog stanovanja
Lokacija:	UP C176, Ko Tološi, Podgorica, zahvat DUP-a "Momišići B"
Investitor:	Olivera Vujović
Ukupna bruto površina objekta:	511,69 m ²
Ukupna neto površina objekta:	444,69 m ²
Spratnost objekta:	Po+P+1
Površina URBANISTIČKE PARCELE:	2007 m ²
Indeks izgrađenosti max dozvoljeni 0,75 / 1505,25 m ²	Indeks izgrađenosti (postignuti) 511,69 m² / 0,25
Indeks zauzetosti max dozvoljeni 0,25 / 501,75 m ²	Indeks zauzetosti (postignuti) 216,43 m² / 0,1

1.2. OPIS OBJEKTA

Predmetni objekat je, prema prema urbanističko-tehničkim uslovima br: 08-352/19-2852 od 06.06.2019 godine izdati od strane Sekretarijata za planiranje prostora i održivi razvoj, lociran na UP C176, Ko Tološi, Podgorica, zahvat DUP-a "Momišići B".

Projektna dokumentacija urađena je u skladu sa važećim tehničkim propisima i standardima za ovu vrstu objekata. Na parceli je predviđena izgradnja objekta porodičnog stanovanja.

Pristup lokaciji je moguć preko postojećeg javnog puta. Parkiranje vozila je obezbijeđeno u okviru parcele, u podrumskoj etaži, u kojoj se nalazi i garaža za motore.

Predmetnim PUP-om građevinska linija je definisana minimalnim razmacima.

Projektom su predviđene jedna podzemna i dvije nadzemne etaže. Objekat je razuđenog oblika i sastoji se iz dva trakta. Kaskadne je visine. Centralna pozicija koja veže dva trakta je najvisočija spratnosti dvije etaže, traktovi su dvospratni ali su niži od centralnog dijela, dok je prostor teretane koji je vezan uz jedan trakt najniži i samo prizeman.

Objekat je riješen kao luksuzna vila, sa konformnim prostorijama, lijepim unutrašnjim ambijentom, koji je ispraćen i fasadnom materijalizacijom. Podnožje objekta je obloženo prirodnim glatkim kamenom, sa obodnim frizom od kamena. Sve poklopne ploče na terasama su takođe od prirodnog kamena. Spratne etaže su naglašene horizontalnim frizom, koji je planiran od stirodur dekorativnih lajsni. Simsovi objekta su takođe dekorisani profilisanim lajsnama. Dio objekta, stepenišna vertikalna i teretana, su obloženi prirodnim kamenom, koji je malo grublji, kako bi kontrirao glatkom kamenom postamentu. Ostali dio fasade je odrađen u štokovanom malteru. Krovni pokrivač je crijep. Olučne vertikale su sve sakrivene u okviru termoizolacije fasade koja je u debljini od 10cm. Bravarija je drvo aluminijum, sa dekorativnim lajsnama preko stakla.

U podrumu su:

Garaža

Tehnička prostorija

Na prizemlju su:

Dnevna soba

Kuhinja
Trpezarija
Sanitarije
Ulazni hol sa stepeništem
Teretana.

Na spratu su:

Spavaće sobe sa pripedajućim terasama
Garderoberi
Kupatila
Hodnik-hol

1.3. URBANISTIČKI PARAMETRI

Urbanističko planiranje i arhitektonsko projektovanje objekta zasniva se na:

- Parametrima određenim URBANISTIČKO-TEHNIČKIM USLOVIMA
- Parametrima određenim DUP-om "Momišići B"
- Projektnom zadatku
- Funkcionalnoj organizaciji objekta
- Povezanosti pješačkih i kolskih pristupa
- Odnosu novoprojektovanog objekta sa okruženjem
- Važećim pravilnicima i standardima za ovu vrstu objekata

Urbanističko - tehnički uslovi za predmetno područje definišu sljedeće uslove gradnje:

- | | |
|---------------------------|-------------------|
| ▪ Namjena parcele: | Stanovanje |
| ▪ Spratnost: | P+2 |
| ▪ Max index zauzetosti: | 0,25 |
| ▪ Max index izgrađenosti: | 0,75 |

Glavni inženjer:
Dušan Jelovac, spec. sci. arh.

IZJAVA

Ja, u svoje ime, ovim putem izjavljujem, da sam saglasan, da se uz katastarsku parcelu broj 1086/2, KO Tološi, Opština Podgorica, gdje je osnov prava svojina 1/1, objekat može približiti na metar udaljenosti od granice parcele. Objekat će biti izgrađen na urbanističkoj parceli UP c176, koju čine djelovi katastarskih parcela broj 1069/2 i 1069/3 KO Tološi, gdje je osnov prava svojina 1/1, a nosilac prava Olivera Vujović. JMBG:

JMBG:

DAVAOCI IZJAVE:

Pejović Goran

Pejović Goran

POTVRDA O OVJERI POTPISA I RUKOPISA

Notar Radmila Klikovac, sa službenim sjedištem u Podgorici, ul.13.jula br.13

Potvrđuje da je **Pejović Goran**, rođen dana 07.11.1961. godine, sa adresom prebivališta u Podgorici, ul.18 jula br.23

U pristustvu Notara potpisao ispravu: **IZJAVA od 18.10.2019.g,**

Istovjetnost imenovane utvrđena je uvidom u ličnu karte broj 149595746, izdate od MUP-a Crne Gore PJ Podgorica, dana 22.07.2016. godine, sa rokom važenja do 22.07.2026 godine.

Ovjerena su: 3(tri) primjerka.

Broj: OV 6296/2019.

Ovjera izvršena dana 18.10.2019. godine, u 12:35 časova, u Podgorici.

Taksa odnosno naknada za izvršenu ovjeru naplaćena je u iznosu od 7,50 eura za ovjeru potpisa, troškovi u iznosu od 1,00 eura, i PDV u iznosu od 21% što sve ukupno iznosi 10,28 eura.



OVJERU IZVRŠIO

NOTAR RADMILA KLIKOVAC





17600000395



101-956-52283/2019

UPRAVA ZA NEKRETNINE

CRNA GORA
UPRAVA ZA NEKRETNINEPODRUČNA JEDINICA
PODGORICA

Broj: 101-956-52283/2019

Datum: 04.10.2019.

KO: TOLOŠI

Na osnovu člana 173 Zakona o državnom premjeru i katastru nepokretnosti ("Sl. list RCG" br. 29/07, "Sl. list CG" br. 73/10, 032/11, 040/11, 043/15, 037/17 i 17/18), postupajući po zahtjevu VLAHOVIĆ OLIVERA, , za potrebe izdaje se

LIST NEPOKRETNOSTI 3989 - PREPIS

Podaci o parcelama									
Broj	Podbroj	Broj zgrade	Plan Skica	Datum upisa	Potes ili ulica i kućni broj	Način korišćenja Osnov sticanja	Bon. klasa	Površina m ²	Prihod
1067	5		14 198	17/08/2018	TOLOŠI	Nekategorisani putevi KUPOVINA		17	0.00
1067	6		14 198	17/08/2018	TOLOŠI	Nekategorisani putevi KUPOVINA		68	0.00
1069	2		15 198	17/08/2018	TOLOŠI	Livada 2. klase KUPOVINA		1238	8.17
1069	3		15 198	17/08/2018	TOLOŠI	Livada 2. klase KUPOVINA		769	5.08
Ukupno								2092	13.25

Podaci o vlasniku ili nosiocu			
Matični broj - ID broj	Naziv nosioca prava - adresa i mjesto	Prava	Obim prava
0310957215229	VUJOVIĆ DUŠAN OLIVERA JANKA ĐONOVIĆA L16 Podgorica	Svojina	1/1

Ne postoje tereti i ograničenja.

Taksa naplaćena na osnovu Tarifnog broja 1, Zakona o administrativnim taksama ("Sl. list CG, br. 18/19) u iznosu od 2 eura. Naknada za korišćenje podataka premjera, katastra nepokretnosti i usluga, naplaćena na osnovu člana 174 Zakona o državnom premjeru i katastru nepokretnosti ("Sl. list RCG" br. 29/07, "Sl. list CG" br. 73/10, 032/11, 040/11, 043/15, 037/17 i 17/18) u iznosu od 3 eura.



2 Načelnik

Marko Bulatović, dipl. prav



STUDIO PROJECT d.o.o.

PODGORICA

MONTENEGRO

PIB – 02914484

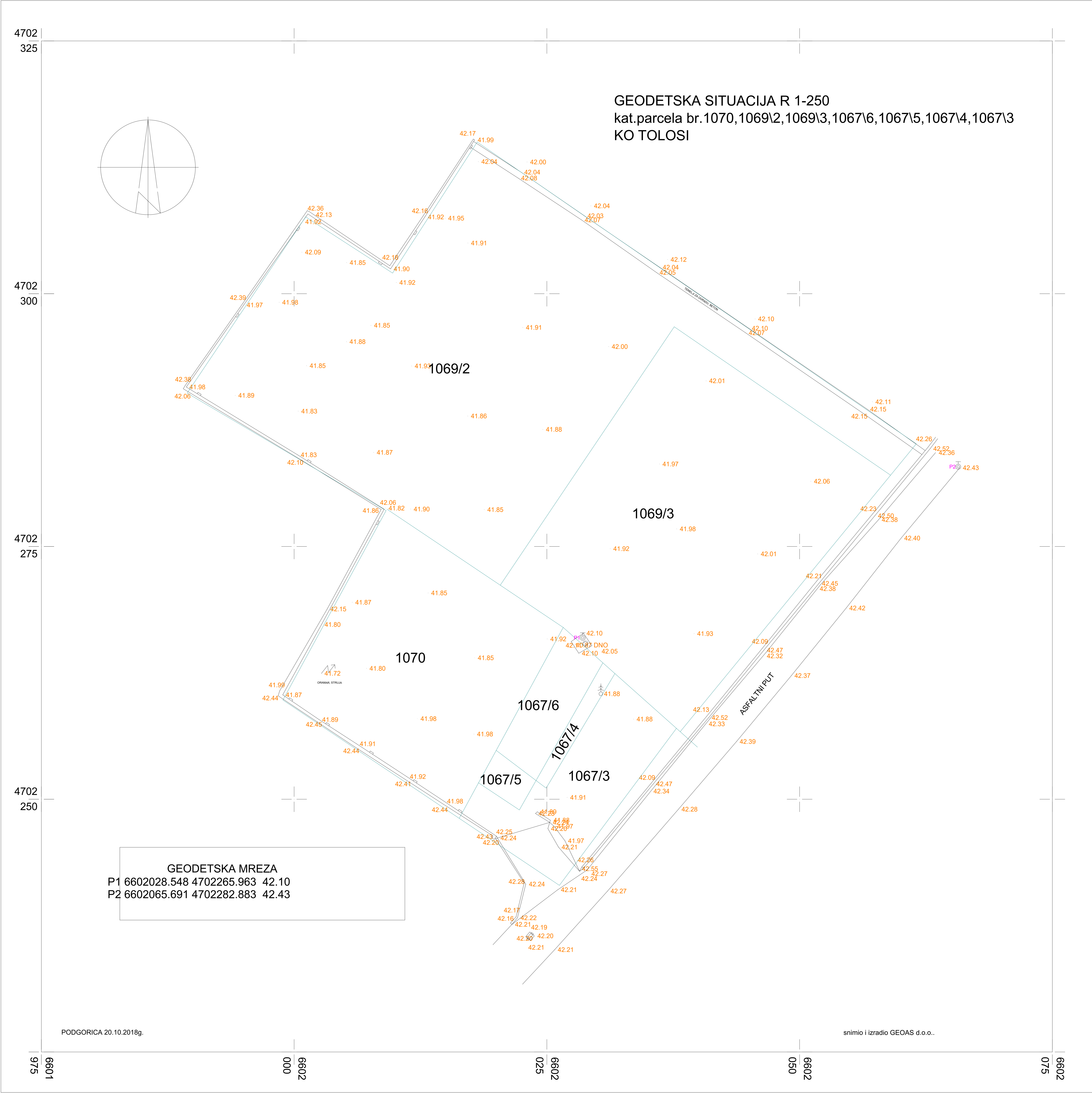
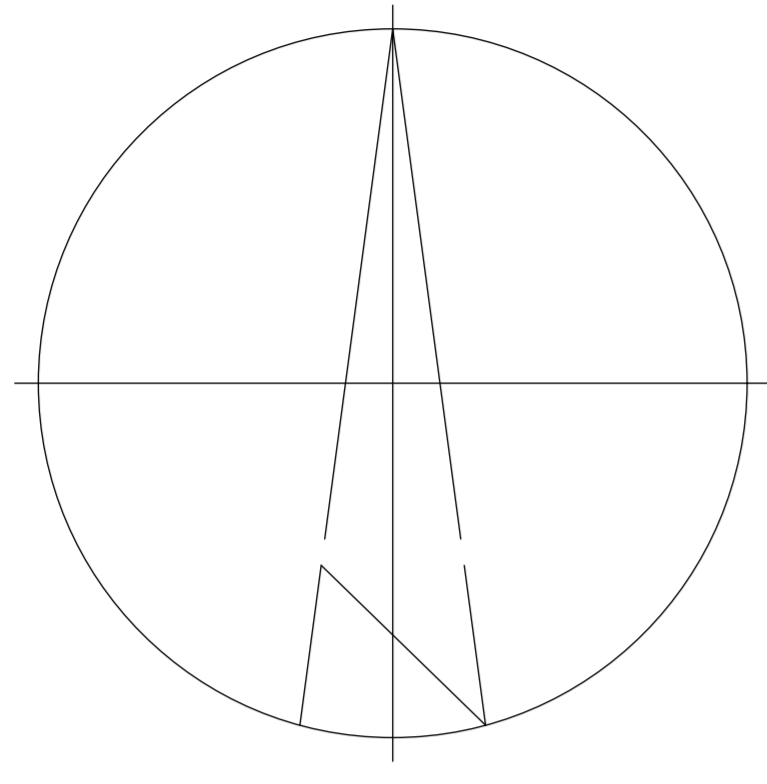
PDV – 5-0650446/001

tel: +382 67/639-774 ,

e-mail: studioprojectmne@gmail.com

GEODETSKA SITUACIJA R 1-250

kat.parcela br.1070,1069\2,1069\3,1067\6,1067\5,1067\4,1067\3
KO TOLOSI



GEODETSKA MREZA
P1 6602028.548 4702265.963 42.10
P2 6602065.691 4702282.883 42.43

PODGORICA 20.10.2018g.


snimio i izradio GEOAS d.o.o.

		PROJEKTANT: STUDIO PROJECT d.o.o. Podgorica, Crna Gora	INVESTITOR: Olivera Vujović
Ime objekta: Objekat individualnog stanovanja	Lokacija: UP C176, Ko Tolosi, Podgorica, zahvat OUP-a "Morskići B"	Ime projekta: Morskići B	Broj projekta: 22919
Udaljenost od objekta: Udaljenost, spec. sad. str.	Udaljenost od objekta: Udaljenost, spec. sad. str.	Arhitekturna: ARHITEKTURA	Skala: 1:100
Projekat: Morskići B, spec. sad. str.	Projekat: Morskići B, spec. sad. str.	Projekat: Geodetska podloga	Projekat: A.01.11
Datum izdavanja: 20.10.2018g.	Datum izdavanja: 20.10.2018g.	Datum izdavanja: 20.10.2018g.	Datum izdavanja: 20.10.2018g.

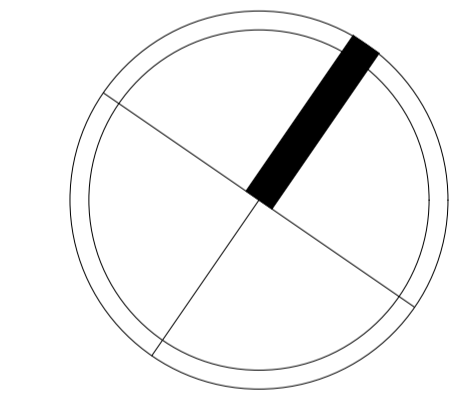
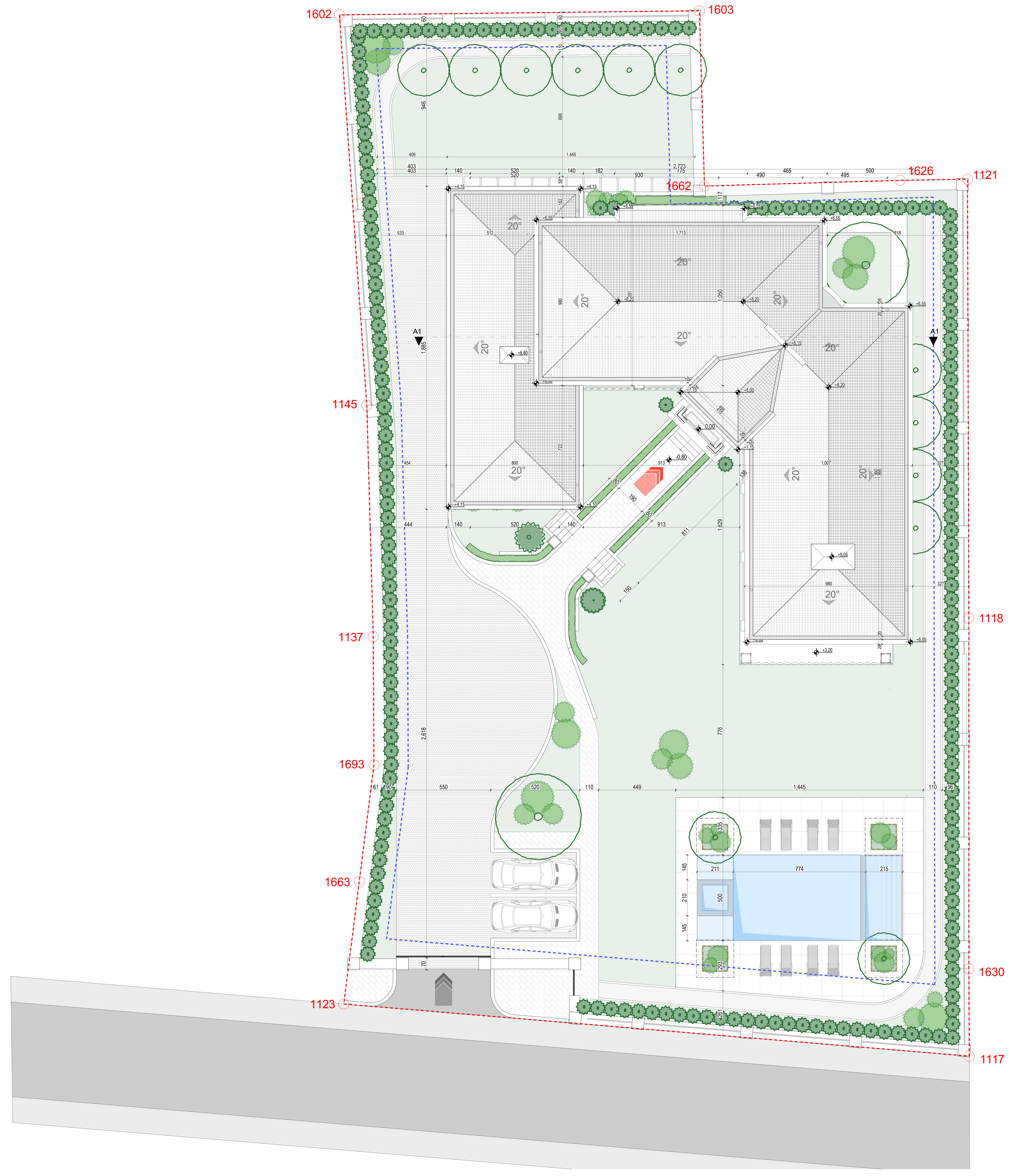
NAPOMENE:

SVE KOTE SU DATE U CENTIMETRIMA (DUŽINSKE) I METRIMA (VISINSKE), A POVRŠINE U m².
 KOD ZIDOVA KOTIRANA JE NJIHOVA ISPUNA (KONSTRUKCIJA). OBRADA NIJE PRIKAZANA.
 SVE MJERE ZA IZRADU VRATA, PROZORA I KROVNIH PROZORA, PROVJERITI NA LICU MJESTA.
 POVRŠINE STEPENIŠTA PREDSTAVLJAJU HORIZONTALNU PROJEKCIJU PODESTA I GAZIŠTA.
 POVRŠINE PROSTORIJA SU RAČUNATE SA ODUZIMANJEM SLOJEVA ZIDOVA.
 PARAPET PROZORA JE MJEREN OD BERONSKE PLOČE.



	PROJEKTANT: STUDIO PROJECT d.o.o. Podgorica, Crna Gora	INVESTITOR: Olivera Vujović
	Objekat: Objekat individualnog stanovanja	Lokacija: UP C176, Ko Tološi, Podgorica, zahvat DUP-a "Momišići B"
Vodjeći projektant: Dušan Jelovac, spec. sci. arh.	Vrsta tehničke dokumentacije: Idejno Rješenje	Oznaka projekta: #Project ID
Odgovorni projektant: Dušan Jelovac, spec. sci. arh.	Dio tehničke dokumentacije: ARHITEKTURA	Razmjera: 1:500
Projektant: Miloš Ostojić Spec. Sci. Arh	Prilog: Situacija sa širim okruženjem	Br. priloga: A.01.1.2
Datum izrade i M.P.	Septembar 2019.	Br. strane: Datum revizije

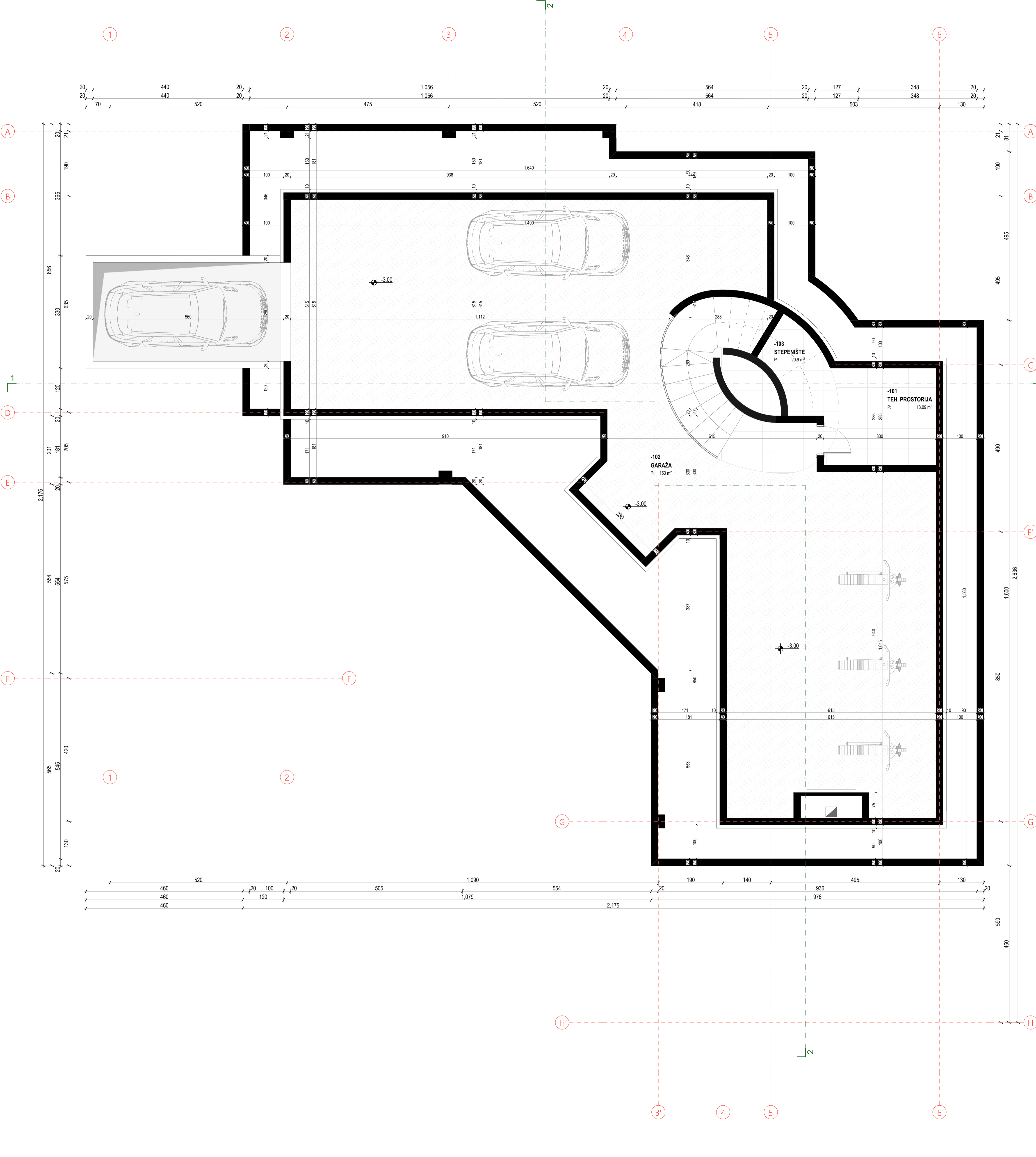
NAPOМЕНЕ
 SVE KOTE SU DATE U CENTIMETRIMA (DUŽINSKI) I METRIMA (VISINSKI), A POVRŠINE U m².
 KOD ŽIDOVA KOTIRANJE I NIVNOVA ISTRANA (KONSTRUKCIJA), OBRADA NIJE PRIKAZANA.
 SVE MJERE ZA IZRADU VRATA, PROZORA I KROVNIH PROZORA, PROVERITI NA LICU MJESTA.
 POVRŠINE STEPENISTA PREDSTAVLJAJU HORIZONTALNU PROJEKCIJU PODESTA I GAZISTA.
 POVRŠINE PROSTORIJA SU RAČUNATE SA ODUZIMANJEM SLOJEVA ŽIDOVA.
 PARAFET PROZORA JE MJEREN OD BERONSKE PLOČE.



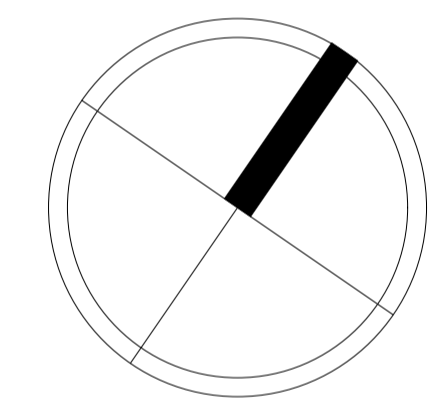
LEGENDA SIMBOLA I OZNAKA			
OZNAKA	OPIS	OPIS	OZNAKA
	travnata površina	nisko rastenje	
	asfalt	visoko rastenje	
	glavni ulaz u objekat	ulaz na parking	
	granica urbanističke parcele	građevinska linija	

URBANISTIČKI PARAMETRI	
UKUPNO BRUTO POVRŠINA OBJEKATA NADZEMNO	511.69 m ²
UKUPNO NETO POVRŠINA OBJEKATA NADZEMNO	444.89 m ²
UKUPNO BRUTO POVRŠINA OBJEKATA	831.41 m ²
UKUPNO NETO POVRŠINA OBJEKATA	630.87 m ²
POVRŠINA URBANISTIČKE PARCELE	2007 m ²
DOZVOLJENI INDEKS ZAUZETOSTI	0,25 / 501,75 m ²
DOZVOLJENI INDEKS IZGRABENOSTI	0,75 / 1505,25 m ²
OSTVARENI INDEKS ZAUZETOSTI	216,43 m ² / 0,1
OSTVARENI IDEKS IZGRABENOSTI	511,69 m ² / 0,25

PROJEKTANT:		INVESTITOR:	
STUDIO PROJECT d.o.o. Podgorica, Cene Gore		Olivera Vujović	
Objekat:	Objekat individualnog stanovanja	Lokacija:	UP C176, Ko Tološki, Podgorica, zahvat DUP-a "Momišići B"
Vodilo projektant:	Dušan Jelovac, spec. sci. arh.	Vista tehničke dokumentacije:	Idejno Rješenje
Odgovorni projektant:	Dušan Jelovac, spec. sci. arh.	Do tehničke dokumentacije:	ARHITEKTURA
Projektant:	Miloš Ostojić Spec. Sci. Arh. Maja Lazović Spec. Arh. Mica Radulović Spec. Ing. geoteh.	Prilog:	Situacija
Datum izrade I.M.P.	Mar 2020.	Datum revizije	
		Br. priloge:	A.01.1.3
		Br. strane:	




NAPOМЕНЕ:
 SVE KOTE SU DATE U CENTIMETRIMA (DUŽINSKI) I METRIMA (VISINSKI), A PLOŠNINE U m².
 KOD ŽIDOVA KOTIRANJE JE NERAVNINA ISTRUKCIJA, OBRADA NJE PRIKAZANA.
 SVE MJERE ZA IZRADU VRATA, PROZORA I KROVNIH PROZORA, PROVERITI NA LICU MJESTA.
 PLOŠNINE STEPENIŠTA PREDSTAVLJAJU HORIZONTALNU PROJEKCIJU PODESTA I GAZIŠTA.
 PLOŠNINE PROSTORIJA SU RAČUNATE SA ODUZIMANJEM SLOJEVA ŽIDOVA.
 PARAFET PROZORA JE MJEREN OD BERONSKE PLOČE.

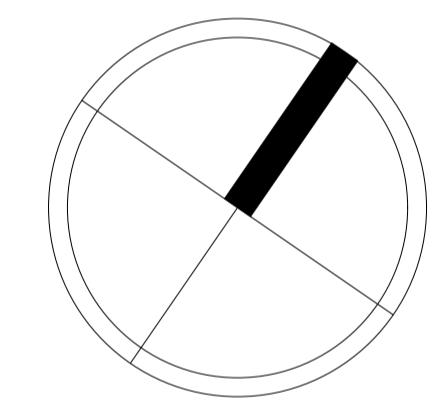


Sprat	Broj	Naziv prostorije	Površina (m²)
Podrum	-101	TEH. PROSTORIJA	13,09 m²
	-102	GARAŽA	153,00 m²
	-103	STEPENIŠTE	20,09 m²
NETO PODRUMA			186,18 m²
BRUTO PODRUMA			319,72 m²

UKUPNO BRUTO PLOŠNINA OBJEKATA NADZEMNO	511,69 m²
UKUPNO NETO PLOŠNINA OBJEKATA NADZEMNO	444,69 m²
UKUPNO BRUTO PLOŠNINA OBJEKATA	831,41 m²
UKUPNO NETO PLOŠNINA OBJEKATA	630,87 m²
PLOŠNINA URBANISTIČKE PARCELE	2007 m²
DOZVOLJENI INDEKS ZAUZETOSTI	0,25 / 501,75 m²
DOZVOLJENI INDEKS IZGRABENOSTI	0,75 / 1505,25 m²
OSTVARENI INDEKS ZAUZETOSTI	216,43 m² / 0,1
OSTVARENI INDEKS IZGRABENOSTI	511,69 m² / 0,25


 STUDIO PROJECT d.o.o. Podgorica, Čine Gore	PROJEKTANT:	INVESTITOR:	Olivera Vujović
	Objekat:	Objekat individualnog stanovanja	Lokacija:
Vodilo projektant:	Dušan Jelovac, spec. sci. arh.	Vista tehnička dokumentacije:	Idejno Rješenje
Odgovorni projektant:	Dušan Jelovac, spec. sci. arh.	Dio tehnička dokumentacije:	ARHITEKTURA
Projektant:	Miloš Ostojić Spec. Sci. Arh. Maja Lazović Biv. Arh. Mica Radulović Biv. Ing. arhitek.	Prilog:	Osnova podruma
Datum izrade i M.P.	Mar 2020.	Datum revizije	
		Br. projekta:	229/19
		Razmjera:	1:50, 1:80
		Br. priloga:	A.01.2.1
		Br. strane:	

NAPOMENE:
 SVE KOTE SU DATE U CENTIMETRIMA (DUŽINSKI) I METRIMA (VISINSKI), A PLOŠNE U m².
 KOD ŽIDOVA KOPIRANJE I NERAVNINA ISTRANA KONSTRUKCIJA. OBRADA NJE POKAZANA.
 SVE MJERE ZA IZRADU VRATA, PROZORA I KROVNIH PROZORA, PROVERITI NA LICU MJESTA.
 PLOŠNE STEPENISTA PREDSTAVLJAJU HORIZONTALNU PROJEKCIJU PODESTA I GAZISTA.
 PLOŠNE PROSTORIJA SU RAČUNATE SA ODUZIMANJEM SLOJEVA ŽIDOVA.
 PARAFET PROZORA JE MJEREN OD BERONSKE PLOŠE.

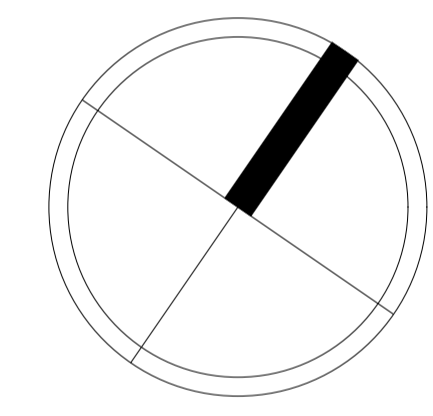
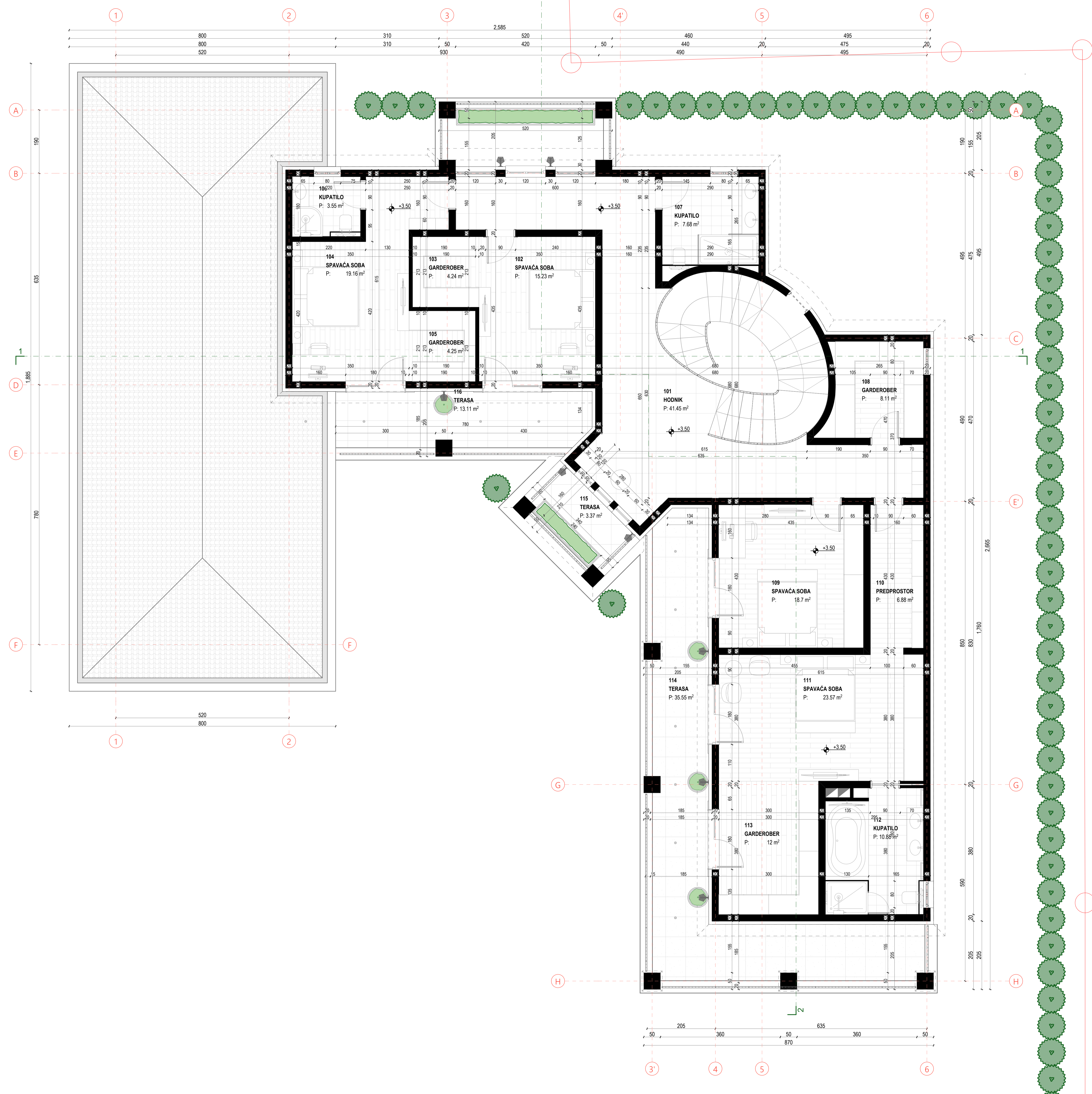


Sprat	Broj	Naziv prostorije	Površina (m ²)
Prizemlje	001	HOL I STEPENIŠTE	40,00 m ²
	002	DNEVNA SOBA	68,14 m ²
	003	GARDEROBER	4,41 m ²
	004	KUPATILO	8,47 m ²
	005	TRPEZARIJA	28,86 m ²
	006	KUHINJA	22,00 m ²
	007	OSTAVA	6,75 m ²
	008	TERETANA	37,80 m ²
NETO PRIZEMLJA			216,43 m²
BRUTO PRIZEMLJA			239,85 m²

KUKUPNO BRUTO POUVRŠINA OBJEKATA NADZEMNO	511,69 m ²
KUKUPNO NETO POUVRŠINA OBJEKATA NADZEMNO	444,89 m ²
KUKUPNO BRUTO POUVRŠINA OBJEKATA	531,41 m ²
KUKUPNO NETO POUVRŠINA OBJEKATA	630,87 m ²
POVRŠINA URBANISTIČKE PARCELE	2007 m ²
DOZVOLJENI INDEKS ZAUZETOSTI	0,25 / 501,75 m ²
DOZVOLJENI INDEKS IZGRABENOSTI	0,75 / 1505,25 m ²
OSTVARENI INDEKS ZAUZETOSTI	216,43 m ² / 0,1
OSTVARENI IDEKS IZGRABENOSTI	511,69 m ² / 0,25


 PROJEKTANT: STUDIO PROJECT d.o.o. Podgorica, Cima Gore	INVESTITOR: Olivera Vujović	
	Lokacija: UP C176, Ko Tološ, Podgorica, zahvat DUP-a "Momišići B"	
Objekat: Objekat individualnog stanovanja	Vista tehničke dokumentacije: Idejno Rješenje	Omaka projekta: 229/19
Vodeni projektant: Dušan Jelovac, spec. sci. arh.	Di tehničke dokumentacije: ARHITEKTURA	Razmjera: 1:50, 1:80
Odgovorni projektant: Dušan Jelovac, spec. sci. arh.	Prilog: Osnova prizemlja	Br. priloga: A.01.2.2
Projektant: Mika Ostojčević Spec. Sci. Arh. Mika Lazović Bsc. Arh. Mica Radulović Bsc. Ing. arhitek.	Datum revizije	Br. strane: 1 od 1
Datum izrade i M.P. Mart 2020.		

OPOMENE:
 SVE KOTE SU DATE U CENTIMETRIMA (DUŽINSKI) I METRIMA (VISINSKI), A PLOŠNE U m².
 KOD ŽIDOVA KOOTRANA JE NIVOKVA (STRUKCIJA), OBRADA NJE PRIKAZANA.
 SVE MJERE ZA IZRADU VRATA, PROZORA I KROVNIH PROZORA, PROVERITI NA LICU MJESTA.
 PLOŠNE STEPENISTA PREDSTAVLJAJU HORIZONTALNU PROJEKCIJU PODESTA I GAZISTA.
 PLOŠNE PROSTORIJA SU RAČUNATE SA ODUZIMANJEM SLOJEVA ŽIDOVA.
 PARAFET PROZORA JE MJEREN OD BERONSKJE PLOŠE.

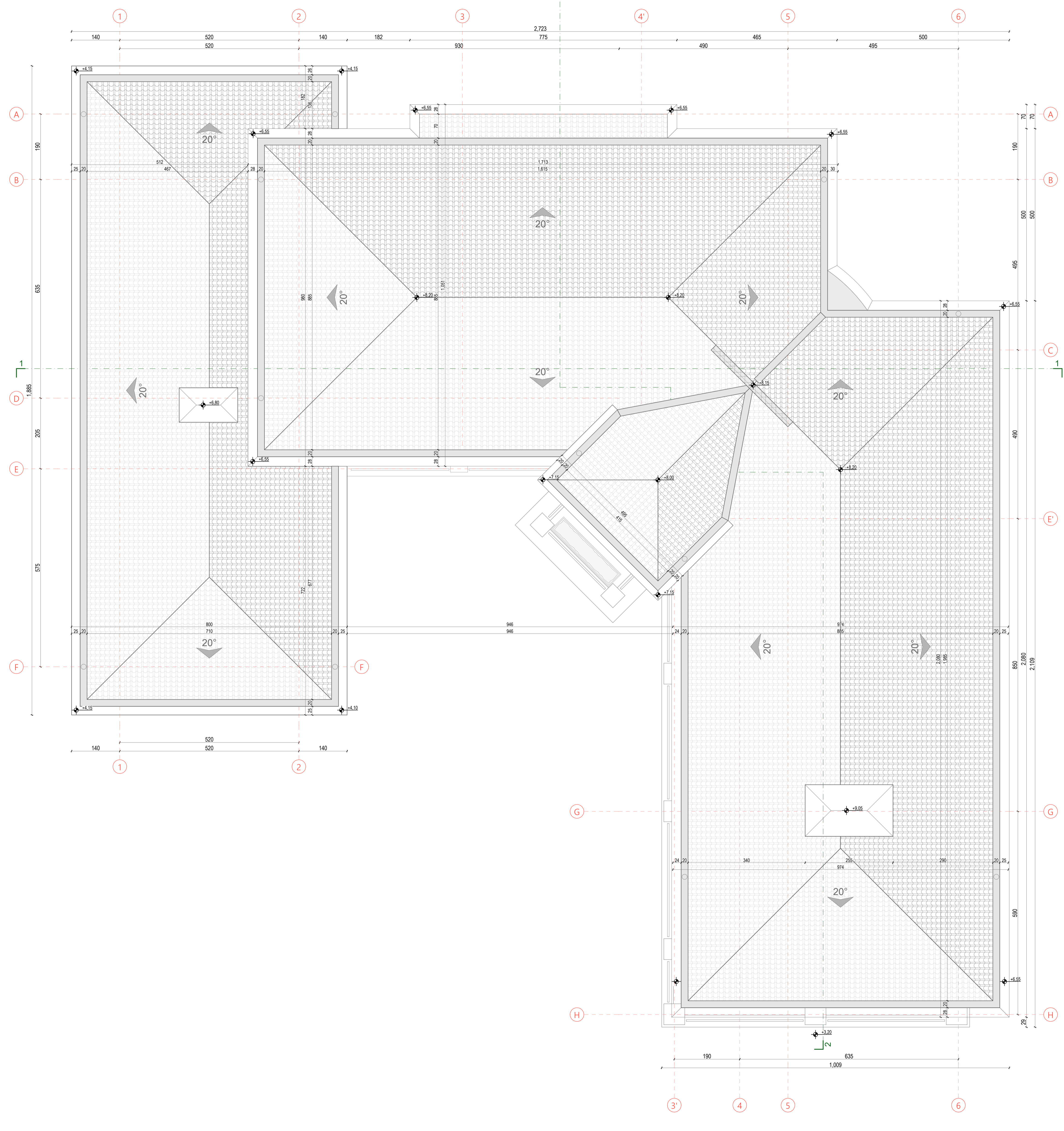


Sprat	Broj	Naziv prostorije	Površina (m ²)
Prizemlje	001	HOL I STEPENIŠTE	40,00 m ²
	002	DNEVNA SOBA	68,14 m ²
	003	GARDEROBER	4,41 m ²
	004	KUPATILO	8,47 m ²
	005	TRPEZARIJA	28,86 m ²
	006	KUHINJA	22,00 m ²
	007	OSTAVA	6,75 m ²
	008	TERETANA	37,80 m ²
NETO PRIZEMLJA			216,43 m²
BRUTO PRIZEMLJA			239,85 m²


UKUPNO BRUTO PLOŠNA OBJEKATA NADZEMNO	511,69 m ²
UKUPNO NETO PLOŠNA OBJEKATA NADZEMNO	444,89 m ²
UKUPNO BRUTO PLOŠNA OBJEKATA	831,41 m ²
UKUPNO NETO PLOŠNA OBJEKATA	630,87 m ²
PLOŠNA URBANISTIČKE PARCELE	2007 m ²
DOZVOLJENI INDEKS ZAUZETOSTI	0,25 / 501,75 m ²
DOZVOLJENI INDEKS IZGRABENOSTI	0,75 / 1505,25 m ²
OSTVARENI INDEKS ZAUZETOSTI	216,43 m ² / 0,1
OSTVARENI IDEKS IZGRABENOSTI	511,69 m ² / 0,25

 STUDIO PROJECT d.o.o. Podgorica, Cene Gore	PROJEKTANT:	INVESTITOR:	Olivera Vujović
	Objekat:	Objekat individualnog stanovanja	Lokacija:
Vodilo projektant:	Dušan Jelovac, spec. sci. arh.	Vista tehničke dokumentacije:	Idejno Rješenje
Odgovorni projektant:	Dušan Jelovac, spec. sci. arh.	Do tehničke dokumentacije:	ARHITEKTURA
Projektant:	Milica Ostojić Spec. Sci. Arh Maja Lazović Spec. Arh Milica Radulović Spec. Ing. Građev.	Prilog:	Osnova 1. sprata
Datum izrade i M.P.	01.03.2020.	Datum revizije:	
			Br. priloge: A.01.2.3 Br. strane:

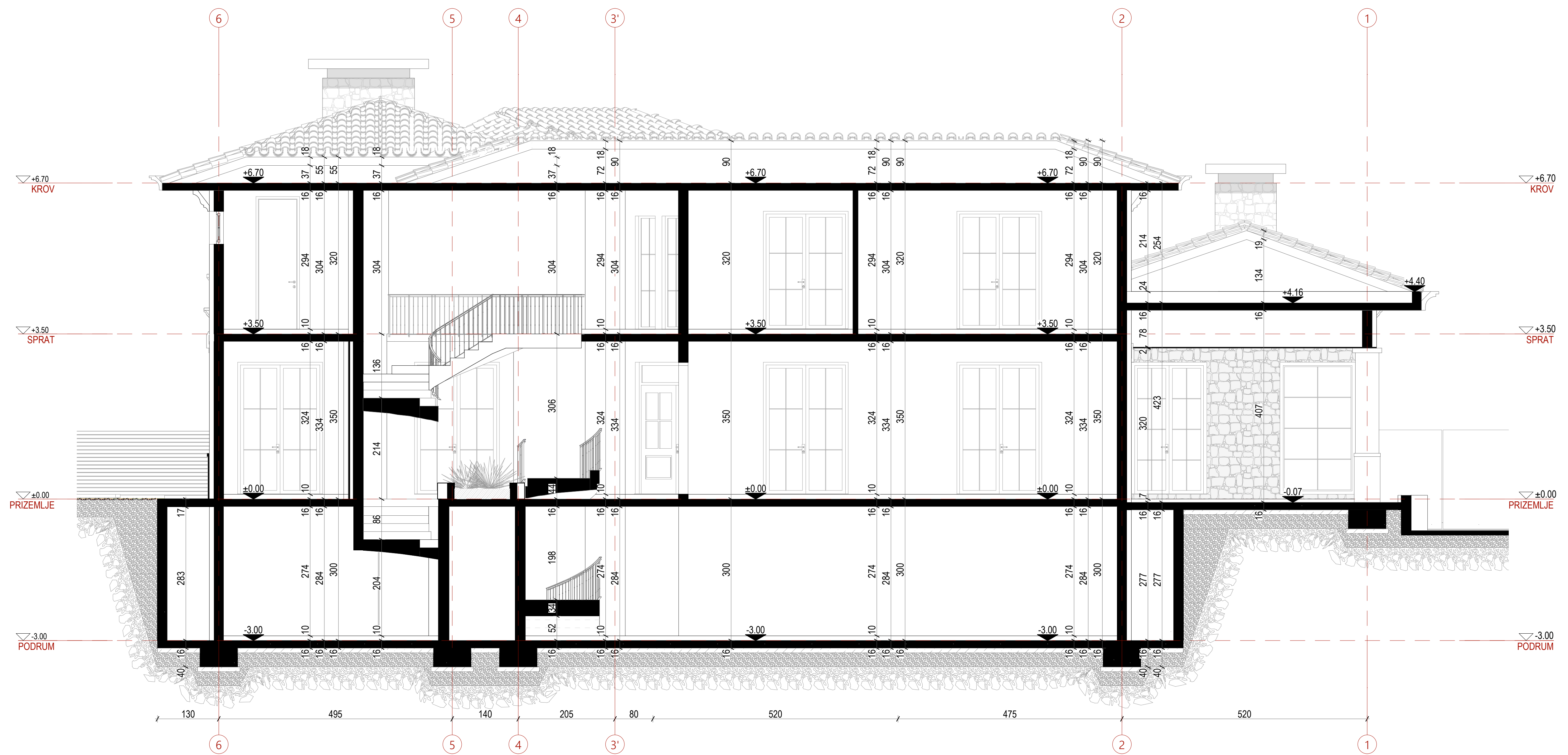
NAPOМЕНЕ
 SVE KOTE SU DATE U CENTIMETRIMA (DUŽINSKI) I METRIMA (VISINSKI), A PОВRŠINE U m².
 KOD ZIDOVA KOTIRANJE NIKOVIA (STRANA KONSTRUKCIJA), OBRADA NJE PRIKAZANA.
 SVE MJERE ZA IZRADU VRATA, PROZORA I KROVNIH PROZORA, PROVJERITI NA LICU MJESTA.
 PОВRŠINE STEPENISTA PREDSTAVLJAJU HORIZONTALNU PROJEKCIJU PODESTA I GAZISTA.
 PОВRŠINE PROSTORIJA SU RAČUNATE SA ODUZIMANJEM SLOJEVA ZIDOVA.
 PARAFET PROZORA JE MJEREN OD BERONSKE FLOČE.




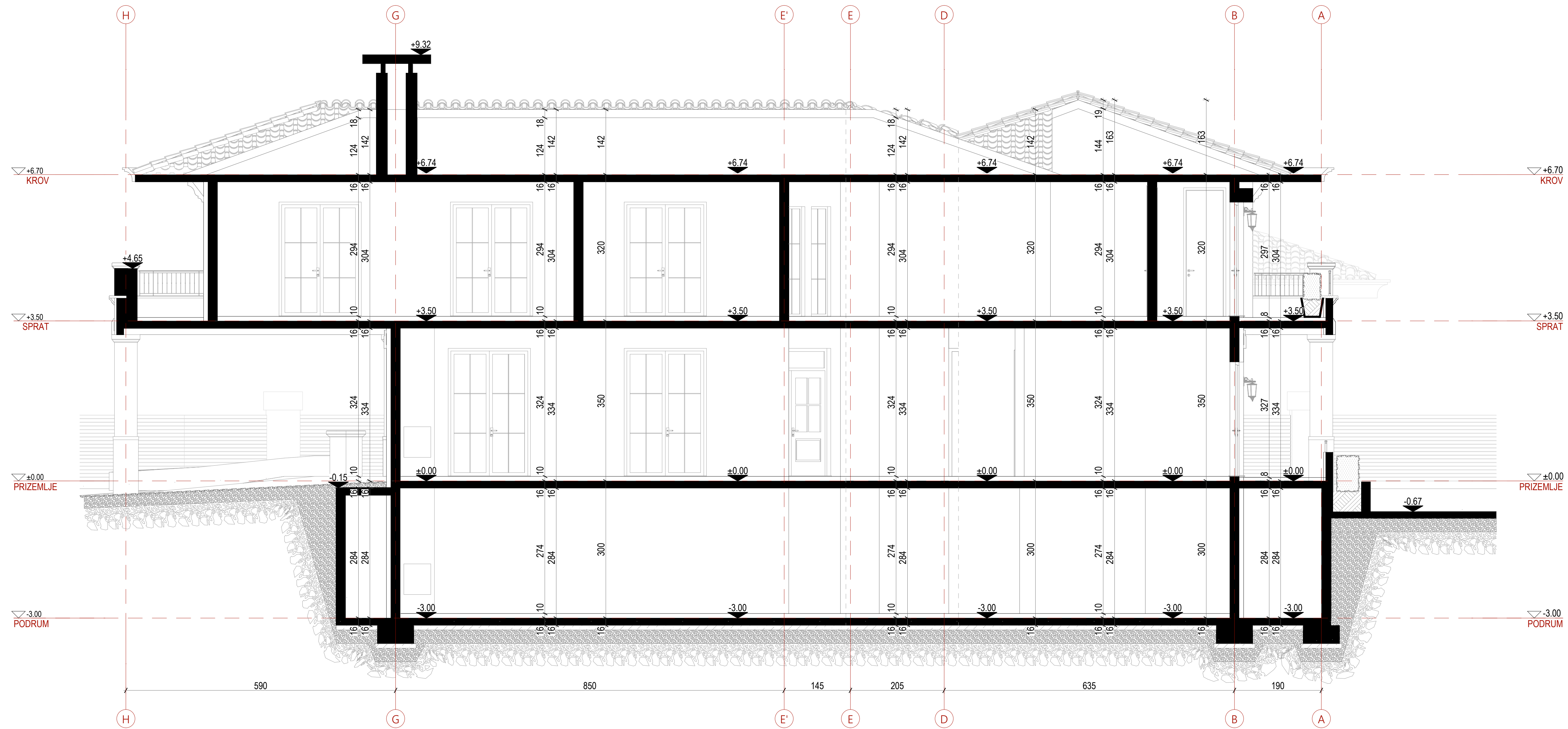
LUKUPNO BRUTO PОВRŠINA OBJEKATA NADZEMNO	511.69 m ²
LUKUPNO NETO PОВRŠINA OBJEKATA NADZEMNO	444.89 m ²
LUKUPNO BRUTO PОВRŠINA OBJEKATA	831.41 m ²
LUKUPNO NETO PОВRŠINA OBJEKATA	630.87 m ²
POVRŠINA URBANISTIČKE PARCELE	2007 m ²
DOZVOLJENI INDEKS ZAUZETOSTI	0,25 / 501,75 m ²
DOZVOLJENI INDEKS IZGRABENOSTI	0,75 / 1505,25 m ²
OSTVARENI INDEKS ZAUZETOSTI	216,43 m ² / 0,1
OSTVARENI IDEKS IZGRABENOSTI	511,69 m ² / 0,25

 STUDIO PROJECT d.o.o. Podgorica, Cima Gore	PROJEKTANT:	INVESTITOR:	
	Olivera Vujović		
Objekat:	Objekat individualnog stanovanja	Lokacija:	
Voditelj projekta:	Dušan Jelovac, spec. sci. arh.	Vista tehničke dokumentacije:	UP C176, Ko Tološki, Podgorica, zahvat DUP-a "Momišići B"
Odgovorni projektant:	Dušan Jelovac, spec. sci. arh.	Idejno rješenje:	Oznaka projekta: 229/19
Projektant:	Miloš Ostojić Spec. Sci. Arh Maja Lazović Bocić Arh Mica Radulović Bocić ing. arhitek.	Do tehničke dokumentacije:	ARHITEKTURA
Datum izrade i M.P.	Projekat: 13.20	Prilog:	Onova krovne ravni
	190 635 1.009	Br. priloga:	A.01.2.4
		Br. strane:	
		Datum revizije:	


NAPOMENE:
 SVE KOTE SU DATE U CENTIMETRIMA (DUŽINSKE) I METRIMA (VISINSKE), A POVRŠINE U m².
 KOD ZIDOVA KOTIRANA JE NJIHOVA ISPUNA (KONSTRUKCIJA), OBRADA NIJE PRIKAZANA.
 SVE MJERE ZA IZRADU VRATA, PROZORA I KROVNIH PROZORA, PROVJERTI NA LICU MJESTA.
 POVRŠINE STEPENIŠTA PREDSTAVLJAJU HORIZONTALNU PROJEKCIJU PODESTA I GAZIŠTA.
 POVRŠINE PROSTORIJA SU RAČUNATE SA ODUZIMANJEM SLOJEVA ZIDOVA.
 PARAPET PROZORA JE MJEREN OD BERONSKE PLOČE.



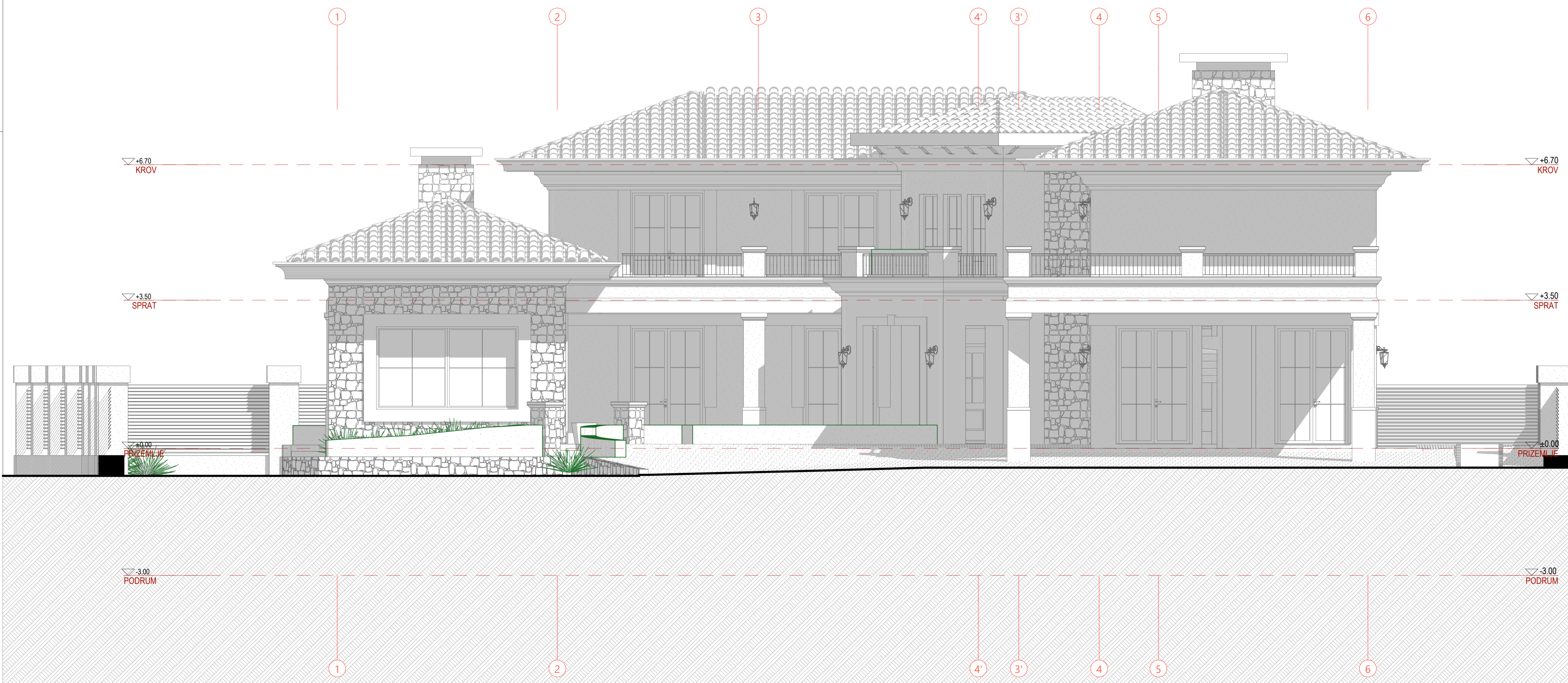
 STUDIO PROJECT d.o.o. Podgorica, Crna Gora		PROJEKTANT: INVESTITOR: Olivera Vujović
Objekat: Objekat individualnog stanovanja	Lokacija: UP C176, Ko Tološi, Podgorica, zahvat DUP-a "Momišići B"	
Vodeći projektant: Dušan Jelovac, spec. sci. arh.	Vrsta tehničke dokumentacije: Idejno Rješenje	Oznaka projekta: 229/19
Odgovorni projektant: Dušan Jelovac, spec. sci. arh.	Dio tehničke dokumentacije: ARHITEKTURA	Razmjera: 1:50
Projektant: Miloš Ostojić Spec. Sci. Arh. Meša Lazović Bsc. Arh. Milica Radulović Bsc. ing. politeh.	Prilog: Presjek 1-1	Br. priloga: A.01.3.1 Br. strane:
Datum izrade i M.P. Mart 2020.	Datum revizije	




NAPOMENE:
 SVE KOTE SU DATE U CENTIMETRIMA (DUŽINSKE) I METRIMA (VISINSKE), A POVRŠINE U m².
 KOD ZIDOVA KOTIRANA JE NJIHOVA ISPUNA (KONSTRUKCIJA), OBRADA NIJE PRIKAZANA.
 SVE MJERE ZA IZRADU VRATA, PROZORA I KROVNIH PROZORA, PROVJERTI NA LICU MJESTA.
 POVRŠINE STEPENIŠTA PREDSTAVLJAJU HORIZONTALNU PROJEKCIJU PODESTA I GAZIŠTA.
 POVRŠINE PROSTORIJA SU RAČUNATE SA ODUZIMANJEM SLOJEVA ZIDOVA.
 PARAPET PROZORA JE MJEREN OD BERONSKE PLOČE.

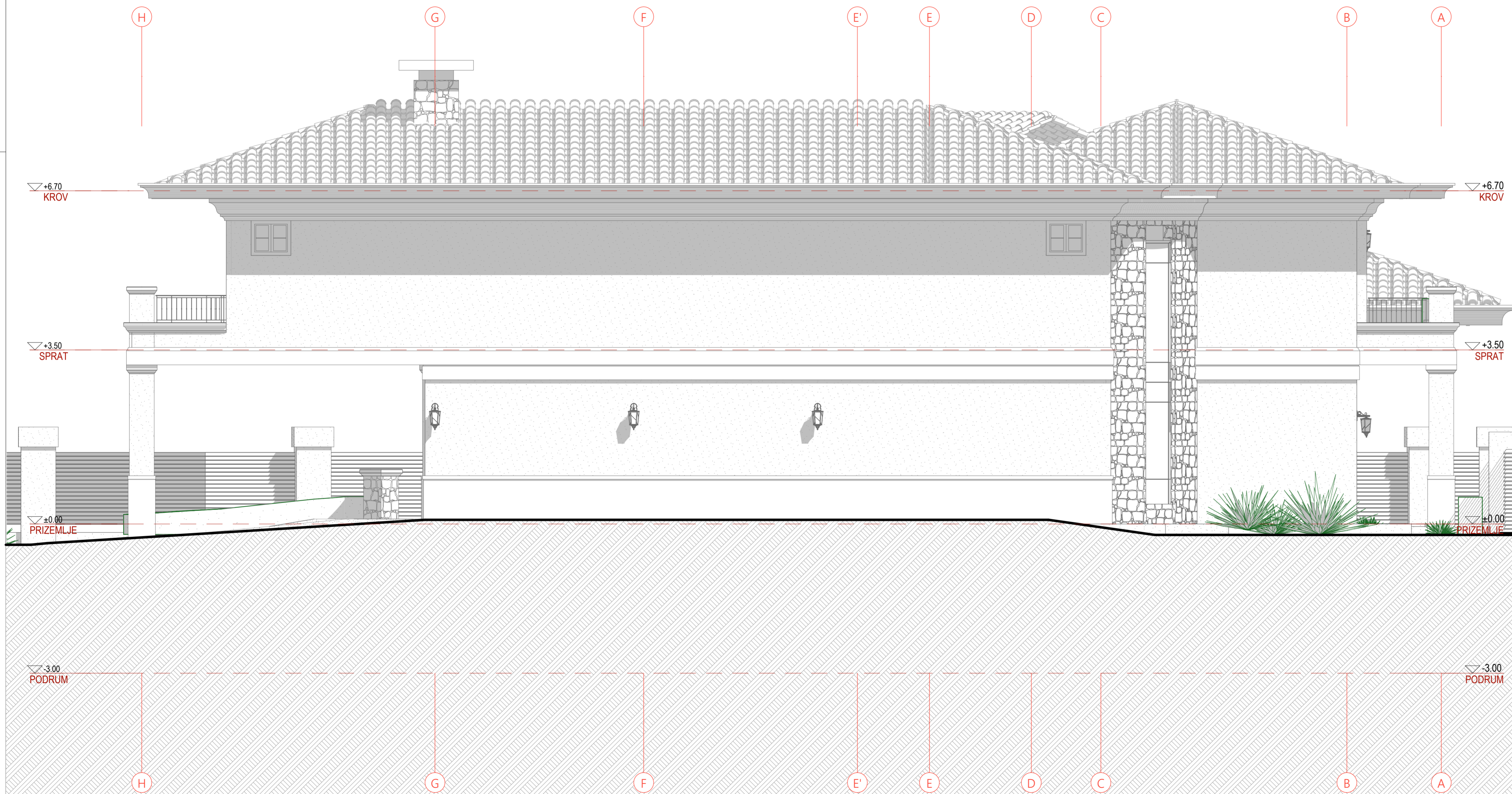
 STUDIO PROJECT d.o.o. Podgorica, Crna Gora		PROJEKTANT: INVESTITOR: Olivera Vujović	
Objekat:	Objekat individualnog stanovanja	Lokacija:	UP C176, Ko Tološi, Podgorica, zahvat DUP-a "Momišići B"
Vodeći projektant:	Dušan Jelovac, spec. sci. arh.	Vrsta tehničke dokumentacije:	Idejno Rješenje
Odgovorni projektant:	Dušan Jelovac, spec. sci. arh.	Oznaka projekta:	229/19
Projektant:	Miloš Ostojić: Spec. Sci. Arh Maša Lazović: Bsc. Arh Milica Radulović: Bsc. ing. politeh.	Diagnostička dokumentacija:	ARHITEKTURA
Datum izrade i M.P.	Mart 2020.	Razmjera:	1:50
		Br. priloga:	A.01.3.2
		Br. strane:	Presjek 2-2
		Datum revizije:	


NAPOMENE:
 SVE KOTE SU DATE U CENTIMETRIMA (DUŽINSKE) I METRIMA (VISINSKE), A PLOŠTINE U m².
 KOD ZIDOVA KOTIRANA JE NJIHOVA ISPUNA (KONSTRUKCIJA), OBRADA NIJE PRIKAZANA.
 SVE MJERE ZA IZRADU VRATA, PROZORA I KROVNIH PROZORA, PROVJERITI NA LICU MJESTA.
 POVRŠINE STEPENIŠTA PREDSTAVLJAJU HORIZONTALNU PROJEKCIJU PODESTA I GAZIŠTA.
 POVRŠINE PROSTORIJA SU RAČUNATE SA ODUZIMANJEM SLOJEVA ZIDOVA.
 PARAPET PROZORA JE MJEREN OD BERONSKE PLOČE.



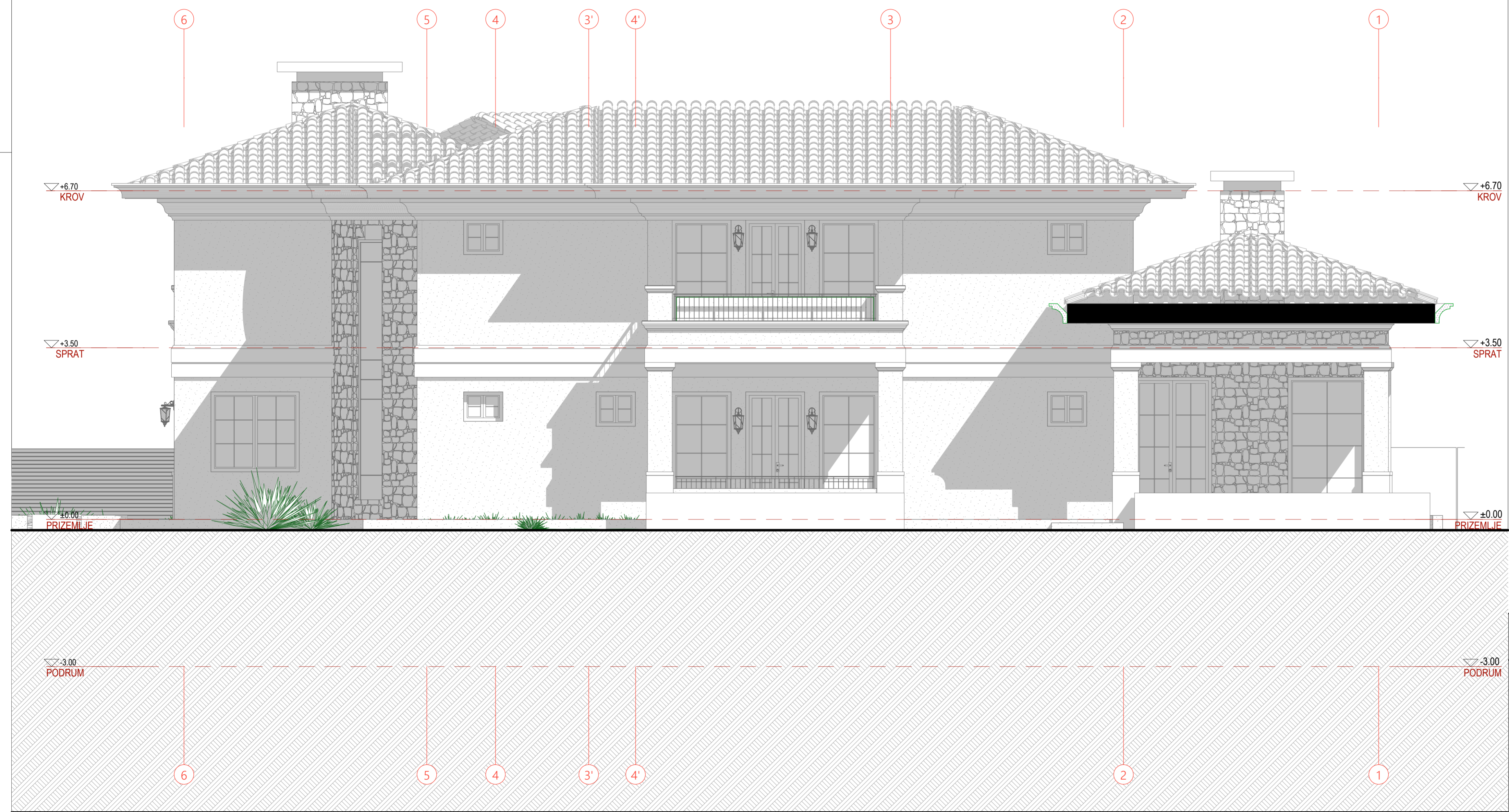
 STUDIO PROJECT d.o.o. Podgorica, Crna Gora		PROJEKTANT: STUDIO PROJECT d.o.o.	INVESTITOR: Olivera Vujović
Objekat: Objekat individualnog stanovanja	Lokacija: UP C176, Ko Tološi, Podgorica, zahvat DUP-a "Momišići B"		
Vodeći projektant: Dušan Jelovac, spec. sci. arh.	Vrsta tehničke dokumentacije: Idejno Rješenje	Oznaka projekta: 229/19	
Odgovorni projektant: Dušan Jelovac, spec. sci. arh.	Dio tehničke dokumentacije: ARHITEKTURA	Razmjera: 1:50	
Projektant: Miloš Ostojić Spec. Sci. Arh. Maša Lazović Bsc. Arh. Milica Radulović Bsc. ing. politeh.	Prilog: Jugoistočna fasada	Br. priloga: A.01.4.1	Br. strane: 1
Datum izrade i M.P.	Mart 2020.		Datum revizije


NAPOMENE:
 SVE KOTE SU DATE U CENTIMETRIMA (DUŽINSKE) I METRIMA (VISINSKE), A POVRŠINE U m².
 KOD ZIDOVA KOTIRANA JE NJIHOVA ISPUNA (KONSTRUKCIJA), OBRADA NIJE PRIKAZANA.
 SVE MJERE ZA IZRADU VRATA, PROZORA I KROVNIH PROZORA, PROVJERITI NA LICU MJESTA.
 POVRŠINE STEPENIŠTA PREDSTAVLJAJU HORIZONTALNU PROJEKCIJU PODESTA I GAZIŠTA.
 POVRŠINE PROSTORIJA SU RAČUNATE SA ODUZIMANJEM SLOJEVA ZIDOVA.
 PARAPET PROZORA JE MJEREN OD BERONSKE PLOČE.

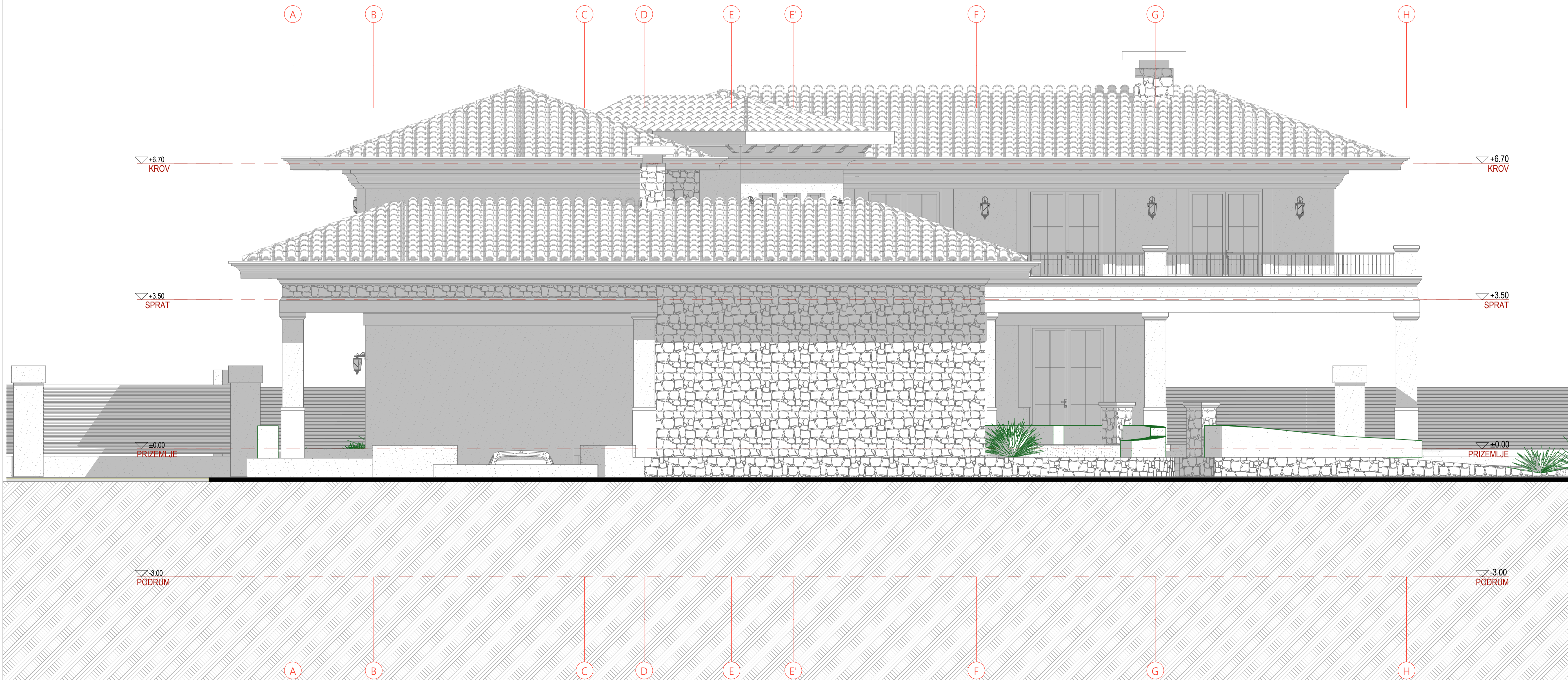


 PROJEKTANT: STUDIO PROJECT d.o.o. Podgorica, Crna Gora		INVESTITOR: Olivera Vujović	
Objekat: Objekat individualnog stanovanja		Lokacija: UP C176, Ko Tološi, Podgorica, zahvat DUP-a "Momišići B"	
Vodeći projektant: Dušan Jelovac, spec. sci. arh.		Vrsta tehničke dokumentacije: Idejno Rješenje	
Odgovorni projektant: Dušan Jelovac, spec. sci. arh.		Dio tehničke dokumentacije: ARHITEKTURA	
Projektant: Miloš Ostojić Spec. Sci. Arh. Maša Lazović Bsc. Arh. Milica Radulović Bsc. Ing. politeh.		Prilog: Sjeveroistočna fasada	
Datum izrade i M.P. Mart 2020.		Br. priloga: A.01.4.2	
		Br. strane: 1:50	


NAPOMENE:
 SVE KOTE SU DATE U CENTIMETRIMA (DUŽINSKE) I METRIMA (VISINSKE), A POVRŠINE U m².
 KOD ZIDOVA KOTIRANA JE NJIHOVA ISPUNA (KONSTRUKCIJA), OBRADA NIJE PRIKAZANA.
 SVE MJERE ZA IZRADU VRATA, PROZORA I KROVNIH PROZORA, PROVERITI NA LICU MJESTA.
 POVRŠINE STEPENIŠTA PREDSTAVLJAJU HORIZONTALNU PROJEKCIJU PODESTA I GAZIŠTA.
 POVRŠINE PROSTORIJA SU RAČUNATE SA ODUZIMANJEM SLOJEVA ZIDOVA.
 PARAPET PROZORA JE MJEREN OD BERONSKE PLOČE.



 STUDIO PROJECT d.o.o. Podgorica, Crna Gora		PROJEKTANT: STUDIO PROJECT d.o.o.	INVESTITOR: Olivera Vujović
Objekat: Objekat individualnog stanovanja	Lokacija: UP C176, Ko Tološi, Podgorica, zahvat DUP-a "Momišići B"		
Vodeći projektant: Dušan Jelovac, spec. sci. arh.	Vrsta tehničke dokumentacije: Idejno Rješenje	Oznaka projekta: 229/19	
Odgovorni projektant: Dušan Jelovac, spec. sci. arh.	Dio tehničke dokumentacije: ARHITEKTURA	Razmjera: 1:50	
Projektant: Miloš Ostojić Spec. Sci. Arh. Maša Lazović Bsc. Arh. Milica Radulović Bsc. Ing. politeh.	Prilog: Sjeverozapadna fasada	Br. priloga: A.01.4.3	Br. strane:
Datum izrade i M.P.	Mart 2020.		Datum revizije



NAPOMENE:
 SVE KOTE SU DATE U CENTIMETRIMA (DUŽINSKE) I METRIMA (VISINSKE), A PLOŠTINE U m².
 KOD ZIDOVA KOTIRANA JE NJIHOVA ISPUNA (KONSTRUKCIJA), OBRADA NIJE PRIKAZANA.
 SVE MJERE ZA IZRADU VRATA, PROZORA I KROVNIH PROZORA, PROVJERITI NA LICU MJESTA.
 PLOŠTINE STEPENIŠTA PREDSTAVLJAJU HORIZONTALNU PROJEKCIJU PODESTA I GAZIŠTA.
 PLOŠTINE PROSTORIJA SU RAČUNATE SA ODUZIMANJEM SLOJEVA ZIDOVA.
 PARAPET PROZORA JE MJEREN OD BERONSKE PLOČE.

 STUDIO PROJECT d.o.o. Podgorica, Crna Gora		PROJEKTANT: STUDIO PROJECT d.o.o.	INVESTITOR: Olivera Vujović
Objekat: Objekat individualnog stanovanja	Lokacija: UP C176, Ko Tološi, Podgorica, zahvat DUP-a "Momišići B"		
Vodeći projektant: Dušan Jelovac, spec. sci. arh.	Vrsta tehničke dokumentacije: Idejno Rješenje	Oznaka projekta: 229/19	
Odgovorni projektant: Dušan Jelovac, spec. sci. arh.	Dio tehničke dokumentacije: ARHITEKTURA	Razmjera: 1:50	
Projektant: Miloš Ostojić Spec. Sci. Arh. Maša Lazović Bsc. Arh. Milica Radulović Bsc. ing. politeh.	Prilog: Jugozapadna fasada	Br. priloga: A.01.4.4	Br. strane: 1
Datum izrade i M.P.	Mart 2020.		Datum revizije



STUDIO PROJECT d.o.o.

PODGORICA
MONTENEGRO
PIB – 02914484
PDV – 5-0650446/001
tel: +382 67/639-774 ,
e-mail: studioprojectmne@gmail.com











