

**OBRAZAC 1**

elektronski potpis projektanta	elektronski potpis revidenta
--------------------------------	------------------------------

INVESTITOR¹**VUKČEVIĆ MIROSLAV**OBJEKAT²**SKLADIŠNI OBJEKAT**LOKACIJA³**Opština Podgorica, KO Farmaci u PUP-u
"Podgorica-, kat. parc. 843/6, 843/7, 843/8,
840/1, 840/2 I 840/3**DIO TEHNIČKE
DOKUMENTACIJE⁴**IDEJNO RJEŠENJE ARHITEKTURE**PROJEKTANT⁵**"M-ING INŽENJERING" d.o.o. Podgorica**ODGOVORNO LICE⁶**Božo Mirotić, dip.ing.arh.**GLAVNI INŽENJER⁷**Božo Mirotić, dip.ing.arh.**

¹ Naziv/ime investitora

² Naziv projektovanog objekta

³ Mjesto građenja, planski dokument, urbanistička parcela, katastarska parcela

⁴ Arhitektonski projekat, građevinski projekat, elektrotehnički projekat odnosno mašinski projekat (ako je u pitanju naslovna strana dijela tehnički dokumentacije)

⁵ Naziv privrednog društva, pravnog lica odnosno preduzetnika koji je izradio dio tehničke dokumentacije

⁶ Ime odgovornog lica u privrednom društvu, pravnom licu odnosno ime i prezime preduzetnika

⁷ Ime i prezime glavnog inženjera



SADRŽAJ DOKUMENTACIJE UZ IDEJNO RJEŠENJE ARHITEKTURE

- Ugovor između investitora i projektanta
- Izvod iz centralnog registra privrednih subjekata Crne Gore
- Licenca preduzeća – projektne organizacije
- Licenca odgovornog projektanta
- Polisa osiguranja od odgovornosti
- Rješenje o imenovanju ovlašćenog inženjera
- Urbanističko-tehnički uslovi
- Projektni zadatak
- Tehnički opis
- Saglasnosti susjeda
- Grafička dokumentacija:

01. Situacija	R=1:250
02. Osnova temelja	R=1:50
03. Osnova prizemlja postojeće stanje	R=1:50
04. Osnova prizemlja projektovano stanje	R=1:50
05. Osnova I sprata	R=1:50
06. Osnova krova	R=1:50
07. Presjek A-A	R=1:50
08. Presjek B-B	R=1:50
09. Sjeverna fasada	R=1:50
10. Južna fasada	R=1:50
11. Istočna fasada	R=1:50
12. Zapadna fasada	R=1:50
3D prikazi	



Podgorica, 27.5.2019. god.

UGOVOR

**za izradu idejnog rješenja za SKLADIŠNI OBJEKAT na lokaciji Opština
Podgorica, KO Farmaci u PUP-u "Podgorica-, kat. parc. 843/6, 843/7, 843/8,
840/1, 840/2 i 840/3
između:**

- 1. M-ING INŽENJERING, d.o.o., Podgorica, Ulica Ivana Milutinovića 15, 81000,
Podgorica, koga zastupa Božo Mirotić, dipl.ing.arh.
i**
- 2. Vukčević Miroslav (u daljem tekstu Investitor)**

PREDMET UGOVORA

Član 1.

Predmet ugovora je izrada idejnog rješenja za SKLADIŠNI OBJEKAT u Podgorici-Farmaci.

Tehnička dokumentacija će se raditi u skladu sa odredbama Zakona o planiranju prostora i izgradnji objekata ("Službeni list Crne Gore", br. 064/17 od 06.10.2017) i Pravilnikom o načinu izrade i sadržini tehničke dokumentacije za građenje objekta ("Službeni list Crne Gore", br. 044/18 od 06. 07. 2018.)

Član 2.

Projektant garantuje da posao iz predmeta ovog ugovora izradi u svemu prema odredbama Zakona o planiranju prostora i izgradnji objekata ("Službeni list Crne Gore", br. 064/17 od 06.10.2017), Pravilnika o načinu izrade i sadržini tehničke dokumentacije, normativima i standardima koji se primjenjuju prilikom izrade tehničke dokumentacije predmetne vrste, kao i sa ponudom projektanta koja je prethodila ovom Ugovoru.



Tehnička dokumentacija idejnog rješenja, shodno dostavljenoj ponudi, sadrži sljedeće faze:

- Idejno rješenje **ARHITEKTURE**,

Član 3.

Projektant se obavezuje da tehničku dokumentaciju uradi kvalitetno i na vrijeme, poštujući savremena dostignuća tehnologije. Takođe se obavezuje da u okviru ugovorene cijene preda Investitoru predmetnu dokumentaciju iz člana 1. ovog Ugovora u 3 (tri) primjerka u analognoj formi i 7 (sedam) primjeraka u digitalnoj formi.

Član 4.

Rok za izradu idejnog rjesenja je 40 dana od dana potpisivanja ugovora za izradu tehničke dokumentacije.

Član 5.

U slučaju da projektant neopravdano kasni sa predajom ugovorene dokumentacije više od 7 dana investitor stiče pravo da uz predhodno obavještenje projektanta jednostavno raskine ugovor i angažuje drugog projektanta.

Član 6.

Investitor i projektant su saglasni da će se na sve što nije predviđeno odredbama ovog ugovora primjenjivati odredbe zakona o obligacionim odnosima.



Član 7.

U slučaju spora po odredbama ovog ugovora nadležan je privredni sud u Ulcinju.

Ovaj ugovor je sačinjen u 4(četiri) istovjetna primjerka od kojih svaka ugovorna strana zadržava po 2 primjerka.

PROJEKTANT

"M-ING INŽENJERING" d.o.o.

PODGORICA

Direktor:

Božo Mirotić, dipl.ing.arh

INVESTITOR

Vukčević Miroslav



Crna Gora

IZVOD IZ CENTRALNOG REGISTRA PRIVREDNIH SUBJEKATA PORESKE UPRAVE

Registarski broj
Matični broj

5-0462480/ 004
02711494

Datum promjene podataka: 14.01.2013

D.O.O. "M - ING-INŽENJERING" ZA INŽENJERING ,PROMET I USLUGE - PODGORICA

Izvršene su sledeće promjene: statuta.usaglašavanje sa zakonom o klasifikaciji djelatnosti

Datum zaključivanja ugovora: 02.04.2008

Datum donošenja Statuta: 02.04.2008

Datum izmjene Statuta: 14.01.2013

Adresa obavljanja djelatnosti: ĐURA SALAJA BR.13

Mjesto: PODGORICA

Adresa za prijem službene pošte: ĐURA SALAJA BR.13

Sjedište: PODGORICA

Pretežna djelatnost: 7112 Inženjerske djelatnosti i tehničko savjetovanje

Obavljanje spoljno-trgovinskog poslovanja:

da ne

Oblik svojine:

bez oznake svojine društvena privatna zadružna dva ili više oblika svojine državna

Porijeklo kapitala:

bez oznake projekla kapitala domaći strani mješoviti

Upisani kapital: 1.00€

(Novčani 1.00 , nenovčani .00)

Osnivači

Ime i prezime/Naziv:

BOŽO MIROTIĆ-2708984210027

Adresa:

ĐURA SALAJA BR.13 PODGORICA

Udio:

Uloga: Osnivač

Lica u društvu

Ime i prezime:

Božo Mirotić - 2708984210027

Adresa:

ĐURA SALAJA BR.13 PODGORICA

Izvršni direktor - ()

- ()

Ovlašćeni zastupnik - ()

Pojedinačno- ()

Izdato 14.01.2013.god.



Ovlašćeno lice
Milo Paunović

Strana 1 od 1



CRNA GORA

MINISTARSTVO ODRŽIVOG RAZVOJA
I TURIZMA

DIREKTORAT ZA INSPEKCIJSKI NADZOR I
LICENCIRANJE
Direkcija za licenciranje
Broj: UPI 107/7-3332/5
Podgorica, 25.10.2018. godine

»M ING INŽENJERING « D.O.O. Podgorica

Ivana Milutinovića 15
PODGORICA

U prilogu ovog dopisa, dostavlja Vam se rješenje, broj i datum gornji.

OVLAŠĆENO SLUŽBENO LICE

Nikola Petrović



Dostavljeno:
-Naslovu;
-a/a.

IV Proleterske brigade broj 19, 81000 Podgorica
Tel: (+382)20 446 269 (+382)20 446 316 (+382); Fax: (+382)20 446-215
Web: www.mrt.gov.me

Ulica Ivana Milutinovića 15, 81 000 Podgorica



MINISTARSTVO ODRŽIVOG RAZVOJA I TURIZMA
DIREKTORAT ZA INSPEKCIJSKI NADZOR
I LICENCIRANJE

Direkcija za licenciranje

Broj: UPI 107/7-3332/5

Podgorica, 25.10.2018. godine

Ministarstvo održivog razvoja i turizma, rješavajući po zahtjevu »M ING INŽENJERING« D.O.O. Podgorica, za izmjenu licence projektanta i izvođača radova broj UPI 107/7-3332/2 od 09.07.2018.godine, na osnovu člana 135 st. 1 i 2 Zakona o planiranju prostora i izgradnji objekata ("Službeni list Crne Gore" br. 64/17) i člana 46 stav 1 Zakona o upravnom postupku ("Službeni list Crne Gore" br. 56/14, 20/15, 40/16 i 37/17), donosi

RJEŠENJE

1. IZDAJE SE »M ING INŽENJERING« D.O.O. Podgorica, LICENCA projektanta i izvođača radova.
2. Ova Licenca se izdaje na 5 (pet) godina.

O b r a z l o ž e n j e

Aktom, br.UPI 107/7-3332/4 od 24.10.2018. godine, »M ING INŽENJERING« D.O.O. Podgorica, obratio se ovom ministarstvu za izmjenu licence projektanta i izvođača radova, br. UPI 107/7-3332/2 od 09.07.2018.godine, na način što će se licenca ovlašćenog inženjera br. UP I 107/7-1047/2 od 18.05.2018.godine, po osnovu prestanka radnog odnosa, zamijeniti sa licencom ovlašćenog inženjera br. UP I 107/7-2689/2 od 18.07.2018.godine.

Uz zahtjev imenovano privredno društvo, dostavilo je ovom ministarstvu sledeće dokaze:

- Rješenje Ministarstva održivog razvoja i turizma br. UPI 107/7 – 2689/2 od 18.07.2018.godine, kojim je Mirotić Božu, diplomiranom inženjeru arhitekture, izdata licenca ovlašćenog inženjera za obavljanje djelatnosti izrade tehničke dokumentacije i građenja objekta;
- Ugovor o radu zaključen između poslodavca »M ING INŽENJERING« D.O.O. Podgorica i Mirotić Boža, br. 3/08 od 15.04.2018.godine;
- Izvod iz Centralnog Registra Privrednih subjekata Poreske uprave za imenovano privredno društvo, registarski broj: 5-0462480/4 od 15.04.2008.godine.

Ministarstvo održivog razvoja i turizma, razmotrilo je podnijeti zahtjev pa je odlučilo kao u dispozitivu ovog rješenja, a ovo iz sledećih razloga:

Naime, članom 122 stav 1 Zakona o planiranju prostora i izgradnji objekata („Službeni list Crne Gore" broj 64/17), propisano je da privredno društvo koje izrađuje tehničku dokumentaciju (projektant), odnosno privredno društvo koje gradi objekat (izvođač radova), dužno je da za obavljanje djelatnosti izrade tehničke dokumentacije dijela tehničke dokumentacije, odnosno građenje ili izvođenje pojedinih radova ovlašćeni inženjer može da bude fizičko lice koje obavlja poslove izrade tehničke dokumentacije odnosno građenje ili izvođenje pojedinih vrsta radova na građenju objekta, ima najmanje jednog zaposlenog ovlašćenog inženjera po vrsti projekta, koji izrađuje i to: arhitektonski, građevinski, elektrotehnički i mašinski projekat, odnosno vrsti radova koje izvodi na osnovu tih projekata. Stavom 2 istog člana Zakona, propisano je da obavljanje pojedinih poslova iz stava 1 ovog člana, projektant, odnosno izvođač radova može da obezbijedi na osnovu zaključenog ugovora



sa drugim privrednim društvom koje ima zaposlenog ovlaštenog inženjera za određenu vrstu projekta, odnosno radova.

Članom 3 stav 1 tačka 3 Pravilnika o načinu i postupku izdavanja, mirovanja licence i načinu vođenja registara licenci („Službeni list Crne Gore“ broj 79/17), utvrđene su vrste licenci, a između ostalih i licenca projektanta i izvođača radova, koja se izdaje privrednom društvu za obavljanje djelatnosti izrade tehničke dokumentacije i građenje objekta.

Članom 5 stav 1 tač. 1-2. Pravilnika, utvrđeno je da se u postupku izdavanja licence projektanta, odnosno izvođača radova, provjerava: da li podnosilac zahtjeva u radnom odnosu ima zaposlenog ovlaštenog inženjera i licencu ovlaštenog inženjera.

Članom 137 stav 2 Zakona, propisano je da se licenca za privredno društvo, izdaje se na pet godina.

Rješavajući po predmetnom zahtjevu, a na osnovu uvida u dostavljene dokaze, ovo ministarstvo nalazi, da su se u konkretnoj pravnoj stvari stekli uslovi za primjenu čl. 122 stav 1 i 135 stav 2 Zakona o planiranju prostora i izgradnji objekata, a u vezi čl 3 stav 1 tač. 1 i čl. 4 Pravilnika o načinu i postupku izdavanja, mirovanja licence i načinu vođenja registara licenci.

Saglasno izloženom, riješeno je kao u dispozitivu ovog rješenja.

PRAVNA POUKA: Protiv ovog rješenja može se pokrenuti upravni spor tužbom kod Upravnog suda Crne Gore u roku od 20 dana od dana prijema istog.

OVLAŠĆENO SLUŽBENO LICE
Nikola Petrović





CRNA GORA

MINISTARSTVO ODRŽIVOG RAZVOJA
I TURIZMA

DIREKTORAT ZA INSPEKCIJSKI NADZOR I
LICENCIRANJE
Direkcija za licenciranje
Broj: UPI 107/7-2689/2
Podgorica, 18.07.2018. godine

BOŽO MIROTIĆ

Ivana Milutinovića 15
PODGORICA

U prilogu ovog dopisa, dostavlja Vam se rješenje, broj i datum gornji.

OVLAŠĆENO SLUŽBENO LICE



Dostavljeno:
-Naslovu;
-a/a.

IV Proleterske brigade broj 19, 81000 Podgorica
Tel: (+382)20 446 269 (+382)20 446 316 (+382); Fax: (+382)20 446-215
Web: www.mrt.gov.me

Ulica Ivana Milutinovića 15, 81 000 Podgorica



MINISTARSTVO ODRŽIVOG RAZVOJA I TURIZMA
DIREKTORAT ZA INSPEKCIJSKI NADZOR
I LICENCIRANJE

Direkcija za licenciranje

Broj: UPI 107/7-2689/2

Podgorica, 18.07.2018. godine

Ministarstvo održivog razvoja i turizma, rješavajući po zahtjevu Boža Mirotića, dipl.inž.arhitekture, iz Podgorice, za izdavanje licence za ovlaštenog inženjera, na osnovu člana 135 st. 1 i 2 Zakona o planiranju prostora i izgradnji objekata ("Službeni list Crne Gore" br. 64/17) i člana 46 stav 1 Zakona o upravnom postupku ("Službeni list Crne Gore" br. 56/14, 20/15, 40/16 i 37/17), donosi

R J E Š E N J E

1. IZDAJE SE BOŽU MIROTIĆU, dipl.inž.arhitekture, iz Podgorice, LICENCA ovlaštenog inženjera za obavljanje djelatnosti izrade tehničke dokumentacije i građenje objekta.
2. Ova Licenca se izdaje na neodređeno vrijeme.

O b r a z l o ž e n j e

Aktom, br. UPI 107/7-2689/1 od 27.04.2018.godine, Božo Mirotić, dipl.inž.arhitekture, iz Podgorice, obratio se ovom ministarstvu zahtjevom za izdavanje licence ovlaštenog inženjera za obavljanje djelatnosti izrade tehničke dokumentacije i građenje objekta.

Uz zahtjev imenovani je ovom ministarstvu dostavio sledeće dokaze:

- Lična karta (ovjerena fotokopija);
- Diploma Arhitektonskog fakulteta Univerziteta Crne Gore br. 41 od 20.09.2010. godine (ovjerena fotokopija);
- Liste referenci izdate od strane »M Ing Inženjering« d.o.o., »Ing Invest« d.o.o.;
- Radna knjižica (ovjerena fotokopija);
- Uvjerenje Ministarstva pravde da u kaznenoj evidenciji ne postoje podaci o osuđivanosti za imenovanog.

Ministarstvo održivog razvoja i turizma, razmotrilo je podnijeti zahtjev pa je odlučilo kao u dispozitivu ovog rješenja, a ovo iz sledećih razloga:

Naime, članom 123 stav 1 Zakona o planiranju prostora i izgradnji objekata («Službeni list Crne Gore» br. 64/17), propisano je da ovlašćeni inženjer može da bude fizičko lice koje obavlja poslove izrade tehničke dokumentacije odnosno građenje objekta, odgovarajuće struke, sa visokim obrazovanjem, odnosno najmanje kvalifikacijom VII1 podnivoa okvira kvalifikacije i najmanje tri godine radnog iskustva na stručnim poslovima izrade tehničke dokumentacije i građenja objekta.

Članom 3 stav 1 tačka 1 Pravilnika o načinu i postupku izdavanja, mirovanja licence i načinu vođenja registara licenci («Službeni list Crne Gore» br. 79/17), utvrđene su vrste licenci, a između ostalih i licenca ovlaštenog inženjera koja se izdaje fizičkom, licu za obavljanje djelatnosti izrade tehničke dokumentacije i građenje objekta.

Članom 4 stav 1 tač. 1-4. Pravilnika, utvrđeno je da se u postupku izdavanja licence ovlaštenog inženjera, provjerava: 1) identitet podnosioca zahtjeva; 2) da li podnosilac zahtjeva posjeduje visoko obrazovanje, odnosno najmanje kvalifikacije VII1 podnivoa okvira kvalifikacija, odnosno da li je izvršeno priznavanje inostrane obrazovne isprave najmanje kvalifikacije VII1

IV Proleterske brigade broj 19, 81000 Podgorica
Tel: (+382) 20 446 269; (+382) 20 446 339; Fax: (+382) 20 446-215
Web: www.mrt.gov.me



podnivoa okvira kvalifikacija; 3) da li podnosilac zahtjeva ima najmanje tri godine radnog iskustva na stručnim poslovima izrade tehničke dokumentacije i građenju objekta sa visokim obrazovanjem, odnosno najmanje kvalifikacije VII1 podnivoa okvira kvalifikacije i 4) da li je podnosilac zahtjeva osuđivan za krivično djelo za koje se gonjenje preduzima po službenoj dužnosti.

Stavom 3 istog člana Pravilnika, utvrđeno je da se radno iskustvo u smislu stava 1 tačka 3 ovog člana, smatra radno iskustvo u svojstvu saradnika na izradi tehničke dokumentacije na građenju objekta, odnosno izvođenja pojedinih radova na građenju objekta. Stavom 4 istog člana Pravilnika, utvrđeno je da se izuzetno od stava 3 ovog člana, fizičkom licu koje posjeduje licencu za izradu tehničke dokumentacije i građenje objekata, izdatu po propisima koji su važili do donošenja ovog propisa, radno iskustvo može dokazati na osnovu uvida u dokumentaciju koja je bila osnov za njeno izdavanje.

Članom 137 stav 1 Zakona, propisano je da se licenca za fizičko lice izdaje na neodređeno vrijeme.

Rješavajući po predmetnom zahtjevu, a na osnovu uvida u dostavljene dokaze, ovo ministarstvo nalazi, da su se u konkretnoj pravnoj stvari stekli uslovi za primjenu čl. 123 stav 1 i 135 stav 2 Zakona o planiranju prostora i izgradnji objekata, a u vezi čl 3 stav 1 tač. 1 i čl. 4 Pravilnika o načinu i postupku izdavanja, mirovanja licence i načinu vođenja registara licenci.

Saglasno izloženom, riješeno je kao u dispozitivu ovog rješenja.

PRAVNA POUKA: Protiv ovog rješenja može se pokrenuti upravni spor tužbom kod Upravnog suda Crne Gore u roku od 20 dana od dana prijema istog.



IV Proleterske brigade broj 19, 81000 Podgorica
Tel: (+382) 20 446 269; (+382) 20 446 339 ; Fax: (+382) 20 446-215
Web: www.mrt.gov.me

Ulica Ivana Milutinovića 15, 81 000 Podgorica



Broj polise: **6-32470**

Zamjena polise:
Vrsta osiguranja: Opšta odgovornost
Šifra osiguranja: 1301
Poslovna jedinica: Direkcija
Saradnički broj: 505112
Mjesto: Podgorica
Datum: 14.11.2018

POLISA ZA OSIGURANJE OD ODGOVORNOSTI

Ugovarač osiguranja: **M-ING-INŽENJERING, 81000 PODGORICA, ĐURA SALAJA BR.13**
PIB:02711494

Osiguranik: **M-ING-INŽENJERING, 81000 PODGORICA, ĐURA SALAJA BR.13**
PIB:02711494

Početak osiguranja: 14.11.2018 Prestanak osiguranja: 14.11.2019 Dospijeće: 14.11
Tarifa i tarifna grupa: XI Suma osiguranja: 100.000,00 Premija osiguranja: 561,76

Osiguranje je zaključeno prema priloženim uslovima: Opšti uslovi za osiguranje od odgovornosti. Posebni uslovi za osiguranje od opšte odgovornosti. Posebni uslovi za osiguranje od profesionalne odgovornosti i odgovornosti za proizvode sa manom.

Osiguranik potvrđuje da je kod zaključenja ovog ugovora primio naznačene uslove.

Redni broj	Osigurava se	Suma osiguranja (€)	Ukupan limit za trajanje osiguranja	Premija osiguranja (€)
1 Tarifa premija XI - za osiguranje od opšte odgovornosti				
1	Opšte odgovornosti - razne delatnosti Osiguranjem od profesionalne odgovornosti pruža se osiguravajuće pokrivenje za učinjenu profesionalnu grešku, nesavjestan ili nestručan postupak, odnosno propust davaoca usluga (osiguranika). Ovim osiguranjem pokrivena je odgovornost za prouzrokovanu štetu klijentu ili trećim licima, ako je nastala iz profesionalne djelatnosti- izrada tehničke dokumentacije i gradnja objekta. (Osiguranika). Osigurana suma 100.000,00 EUR Godišnji agregat šteta 100.000,00 EUR	100.000,00	100.000,00	1.223,88
1.1	Popust za smanjenje broja suma osiguranja u zbirnom limitu	1.223,88	0,00	489,55
1.2	Popust za osiguranika od posebnog poslovnog interesa	734,33	0,00	110,15
1.3	Popust za jednokratno plaćanje premije	624,18	0,00	62,42
Ukupno:				561,76
PREMIJA OSIGURANJA				561,76
Porez:				42,98
Komercijalni popust:				84,26
UKUPNO ZA UPLATU:				520,48

NAPOMENA:
Fransiza (ucešće u šteti) je 10%, min. 1.000,00 Eur.

Posebna ugovaranja, zaštitne mjere i klauzule:
Teritorijalno pokriće: Republika Crna Gora.
Broj zap.2, licencirani 1.

Premija osiguranja 520,48 € obračunata za period od 14.11.2018 do 14.11.2019 plaća se prema ispostavljenoj fakturi. Ugovarač osiguranja potpisom na polisi potvrđuje da je primio fakturu, koja predstavlja sastavni dio polise kao ugovora o osiguranju.

UNIQA neživotno osiguranje a.d.
Bulevar Džordža Vašingtona 98/4, 81000 Podgorica
PIB: 02717557

Telefon: 020/ 444 700, Fax: 020/ 244 340
E-mail: info@uniqa.me
www.uniqa.me



Broj polise: 6-32470

Zamjena polise: Opšta odgovornost
Vrsta osiguranja: 1301
Šifra osiguranja: Direkcija
Poslovna jedinica: 505112
Saradnički broj: Podgorica
Mjesto: Podgorica
Datum: 14.11.2018

Ugovarač osiguranja: M-ING-INŽENJERING, 81000 PODGORICA, ĐURA SALAJA BR.13
PIB:02711494

Osiguranik: M-ING-INŽENJERING, 81000 PODGORICA, ĐURA SALAJA BR.13
PIB:02711494

Osiguravač zadržava pravo ispravke računskih i drugih grešaka saradnika.
Saglasan/na sam da me Osiguravač kontaktira na elektronsku adresu, e mail bozomirotic@t-com.me, u cilju dostave svih pisanih obavještenja definisanih Zakonom o obligacionim odnosima i Uslovima osiguranja, a u kontekstu izvršenja ugovorenih obaveza ugovornih strana.
Početak osiguranja po ovoj polisi je istek 24-og casa datuma naznacenog na polisi kao datum pocetka osiguranja, ali ne prije isteka 24-og casa dana uplate premijskog obroka definisanog otplatnim planom koji cini sastavni dio predmetne polise. Ukoliko Ugovarač osiguranja u roku od 30 dana od isteka 24-og casa dana naznacenog kao dospijece premijskog obroka ne uplati premiju osiguranja, smatraće se da osiguranje nije ni bilo zaključeno, te se predmetna polisa istekom navedenog perioda automatski smatra nevažećom bez obaveze slanja opomene Društva.
U slučaju iz prethodnog stava, Osiguravač nema pravo da zahtijeva naplatu premije osiguranja, obzirom da nije pruženo osiguravajuće pokrice. Ugovarač osiguranja je saglasan da osiguravač može vršiti obradu ličnih podataka koje pribavi po osnovu ovog ugovora o osiguranju, kao i da iste može proslediti na obradu povezanom pravnom licu, odnosno pravnom licu angažovanom u cilju obavljanja poslova koji su u vezi sa predmetnim ugovorom o osiguranju.
Polisa je punovažna sa skeniranim pečatom i potpisom lica ovlaštenih za potpisivanje u ime Osiguravača na ovoj Polisi, i isti imaju dokaznu snagu i pravno dejstvo svojeručnog potpisa i originalnog pečata.

Wela Bešlić & Božanić
Za Osiguravača



[Signature]
Za Ugovarača



Na osnovu odredbi Zakona o planiranju prostora i izgradnji objekata ("Službeni list Crne Gore", br. 064/17 od 06.10.2017), Pravilnika o načinu izrade i sadržini tehničke dokumentacije za građenje objekta ("Službeni list Crne Gore", br. 044/18 od 06. 07. 2018.) i Statuta preduzeća „M Ing Inženjering“ d.o.o. Podgorica donosim sljedeće

RJEŠENJE O IMENOVANJU

Boža Mirotića, dipl. ing. arhitekture za ovlašćenog inženjera koji rukovodi izradom tehničke dokumentacije u cjelini za SKLADIŠNI OBJEKAT, koji se nalazi na lokaciji Opština Podgorica, KO Farmaci u PUP-u "Podgorica-, kat. parc. 843/6, 843/7, 843/8, 840/1, 840/2 I 840/3, investitora Vukčević Miroslava.

Podgorica, 27.6.2019. godine

Izvršni direktor:

Božo Mirotić, dipl.ing.arh.



UT USLOVI

**URBANISTIČKO - TEHNIČKI USLOVI
ZA OBJEKAT**

na kat. Parc. broj 843/6, 843/7, 843/8, 840/1, 840/2 I 840/3
KO Farmaci u PUP-u Podgorica

**PODNOŠILAC
ZAHTJEVA :**

VUKČEVIĆ MIROSLAV

OBRADJIVAČ:

**SEKRETARIJAT ZA PLANIRANJE
I UREDJENJE PROSTORA
I ZAŠTITA ŽIVOTNE SREDINE
GLAVNI GRAD PODGORICA**

Podgorica, april 2014. godine

CRNA GORA
GLAVNI GRAD PODGORICA
Sekretarijat za planiranje
i uređenje prostora
i zaštitu životne sredine
Broj: 08-352/14-230
Podgorica, 25.04.2014. godine

PUP Podgorica
Kat. par br 840/1, 840/2 i 840/3
KO Farmaci

Podnosilac zahtjeva :
Vukcevic Miroslav

URBANISTIČKO - TEHNIČKI USLOVI ZA OBJEKAT

na kat. Parc. broj 843/6, 843/7, 843/8, 840/1, 840/2 I 840/3
KO Farmaci u PUP-u Podgorica

PODNOŠILAC ZAHTEJVA:

Vukcevic Miroslav, aktom zavedenim kod ovog Organa brojem 08 - 352/14-230
od 05.03.2014. godine.

PRAVNI OSNOV:

Zakon o uređenju prostora i izgradnji objekata ("Sl.list RCG", broj 51/08),
Zakon o izmjenama i dopunama Zakona o uređenju prostora i izgradnji objekata (
"Sl. list CG", br. 34/11), Zakon o izmjenama i dopunama zakona o uređenju
prostora i izgradnji objekata (Sl. List 35/13) i PUP Podgorica usvojen Odlukom
SO Podgorica broj 01-030/14-253 od 25.02.2014. godine.

URBANISTIČKO - TEHNIČKI USLOVI:

Postojeće stanje :

Katastarska parcela broj 840/1, po listu nepokretnosti broj 284 KO:
Farmaci, osnov prava svojine ima Vukcevic Miroslav, površine 2084 m². Na
predmetnoj kat.parceli je izgrađena poslovne zgrada u vanprivredi, površine
625m² i spratnosti P. Za predmetni objekat, po listu nepokretnosti, ne postoje
tereti i ograničenja.

Katastarska parcela broj 840/2, po listu nepokretnosti broj 284 KO:
Farmaci, osnov prava svojine ima Vukcevic Miroslav, površine 1203 m².
Predmetna kat.parcela je po listu nepokretnosti neizgrađena

Katastarska parcela broj 840/3, po listu nepokretnosti broj 284 KO:
Farmaci, osnov prava svojine ima Vukcevic Miroslav, površine 914 m².
Predmetna kat.parcela je po listu nepokretnosti neizgrađena

Katastarska parcela broj 843/8, po listu nepokretnosti broj 358 KO:
Farmaci, osnov prava svojine ima Vukcevic Miroslav, površine 175 m².
Predmetna kat.parcela je po listu nepokretnosti neizgrađena.

Katastarska parcela broj 843/9, po listu nepokretnosti broj 358 KO: Farmaci, osnov prava svojine ima Vukcevic Miroslav, površine 42 m². Predmetna kat.parcela je po listu nepokretnosti neizgrađena

Katastarska parcela broj 843/7, po listu nepokretnosti broj 358 KO: Farmaci, osnov prava svojine ima Vukcevic Miroslav, površine 204 m². Predmetna kat.parcela je po listu nepokretnosti neizgrađena

Katastarska parcela broj 843/6, po listu nepokretnosti broj 358 KO: Farmaci, osnov prava svojine ima Vukcevic Miroslav, površine 271 m². Na predmetnoj kat.parceli je izgrađena pomoćna zgrada u vanprivredi, površine 18 m² i spratnosti P. Za predmetni objekat, po listu nepokretnosti, ne postoje tereti i ograničenja.

UTU-i ZA OBJEKTE U FUNKCIJI POSLOVANJA, TRGOVINE, UGOSTITELJSTVA I KOMERCIJALNIH DJELATNOSTI NA PODRUČJIMA NAMJENE „POVRŠINE NASELJA“

1. USLOVI U POGLEDU NAMJENE POVRŠINA I REŽIMA ZAŠTITE

- U sklopu izgrađenog građevinskog područja naselja mogu se pored stambenih objekata izgrađivati i trgovački, zanatski, proizvodni, uslužni i turističko-ugostiteljski sadržaji u sklopu stambenih građevina.
- Dozvoljavaju se i samostalne građevine trgovačke, uslužne i turističko-ugostiteljske djelatnosti, građevine porodičnog stanovanja i građevine društvenog standarda (objekti za zdravstvo, školstvo, vjerski objekti i groblja).
- U objektima stanovanja mogu se obavljati i djelatnosti koje se, u skladu sa svim važećim zakonima, mogu organizovati u stambenim kućama (npr. trgovina, zanatstvo, poslovanje, ugostiteljstvo, servisne i druge usluge, advokatske kancelarije i sl.), ako su ispunjeni sledeći uslovi:
 - dovoljno velika urbanistička parcela, koja omogućava potrebnu površinu za funkcionisanje objekata uključujući potrebne površine za parkiranje za potrebe stanovanja i djelatnosti;
 - neposredni pristup nasabirnu ulicu ili viši red saobraćajnice;
- U cilju proširenja privrednih aktivnosti preporučuju se sljedeće namjene: trgovine autohtonih proizvoda, ribare, suvenirnice, trgovine zanatskih proizvoda, proizvodnja hrane u domaćoj radinosti i sl.
- Prilikom projektovanja obavezno predvidjeti sve prateće prostorije neophodne za obavljanje navedenih djelatnosti kao što su ostave, magacini, sušare, radionice, kuhinje i sl.
- Djelatnosti koje mogu biti potencijalni zagađivači nijesu dozvoljene.

2. USLOVI PARCELACIJE, REGULACIJE, NIVELACIJE I MAKSIMALNI KAPACITETI

- Katastarska parcela na kojoj se gradi mora imati veličinu i oblik koji omogućava gradnju. Površina parcele je minimalno 600m², a odnos strana je od 1:1 do 1:2.

- Minimalna širina fronta nove urbanističke parcele je 20m.
 - Urbanističke parcele koje su manje površine i manje širine fronta od planom propisane ne mogu se koristiti za izgradnju.
 - Urbanistička parcela mora da izlazi na javni put. Ukoliko novoformirana parcela ne izlazi na javni put mora se formirati parcela prilaznog puta minimalne širine 4.5m.
 - Indeks zauzetosti iznosi 0.40
 - Indeks izgrađenosti iznosi 1.20
 - Objekte graditi kao slobodnostojeće objekte na parceli.
 - Maksimalna spratnost poslovnih objekata je S+P+2
 - Ukoliko se podzemna etaža koristi za garažiranje i za tehničke prostorije onda njena površina ne ulazi u obračun BRGP.
 - Maksimalna BRGP ne sme biti veća od 2500m²
 - Najveća visina etaže za garaže i tehničke prostorije je 3m a za poslovne etaže je 4.5m računajući između gornjih kota međuspratnih konstrukcija.
 - Postojeći objekti kod kojih je spratnost manja od maksimalne planirane mogu se nadgraditi do ove spratnosti, ako se pri tom ispoštuju zadati urbanistički parametri, građevinske linije, odnosi prema susjednim parcelama, kao i svi propisi iz građevinske regulative.
 - Postojeće objekte kod kojih su parametri (horizontalni i vertikalni gabarit i BRGP) veći od zadatih planom, zadržati sa zatečenim stanjem ukoliko svojim položajem ne ugrožavaju realizaciju saobraćajne i ostale infrastrukture.
 - Regulaciona linija je linija koja dijeli površinu određene javne namjene od površina predviđenih za druge namjene. Regulaciona linija saobraćajnice određuje se prema rangu saobraćajnice, položaju u prostoru i uslovima odvijanja saobraćaja. Širina pojasa regulacije javnih puteva obuhvata širinu putnog pojasa (poprečni profil saobraćajnice sa obostranim zaštitnim pojasom).
 - Građevinska linija se postavlja minimalno na udaljenosti od 5m od regulacione linije.
 - Minimalna udaljenost svakog dijela objekta od granice parcele je 5m.
 - Ukoliko na susjednoj parceli već postoji izgrađen objekat, novi objekat mora biti tako lociran da ne umanjuje kvalitet življenja u postojećem, ne smije mu zakloniti vidik, smanjiti osunčanje, zakloniti svjetlost.
-
- Ako se gradi podzemna etaža u vidu podruma ili suterena njen vertikalni gabarit ne smije nadvisiti kotu konačno uređenog i nivelisanog terena oko objekta više od 100cm. Ukoliko se radi o denivelisanom terenu relevantnom kotom terena smatra se najniža kota konačno uređenog i nivelisanog terena oko objekta.
 - Horizontalni gabariti podzemne etaže definisani su građevinskom linijom ispod zemlje koja se poklapa sa nadzemnom građevinskom linijom. Ukoliko je podzemna etaža namijenjena za garažiranje i tehničke prostorije istu je dozvoljeno graditi i izvan nadzemnog objekta osim u prostoru prema saobraćajnici i uz sledeće uslove:
 - da u visinskoj regulaciji ne izlazi iz ravni terena;
 - da se ispoštuju uslovi zaštite susjednih parcela;

- da površina podruma ne bude veća od 80% urbanističke parcele.
- Kota poda prizemlja novoplaniranih objekata je maksimalno na 20cm od kote konacno uređenog i nivelisanog terena oko objekta.
- Dogradnja i nadgradnja moguća je uz prethodnu statičku analizu konstruktivnog sistema koja će usloviti primjenu konstruktivnog sistema i materijala koji treba da budu kvalitetni i u skladu sa ambijentom. Svi ovi elementi biće provjereni kroz izradu odgovarajuće tehničke dokumentacije.
- Mjesto i položaj dogradnje određiće nadležni organ u postupku izdavanja urbanističko-tehničkih uslova, a na osnovu uslova lokacije i gabarita objekta, kao i uslova priključenja izdatih od JP Vodovod i kanalizacija i Elektrodistribucije.
- Kotu prizemlja dogradnje vezati za kotu prizemlja postojećeg objekta.
- U slučaju kada je postojeći objekat dotrajavao, ili kada se Investitor odluči, objekat se može srušiti po prethodno pribavljenom odobrenju od nadležnog organa i na parceli sagraditi novi prema zadatim uslovima.
- Ukoliko se u okviru urbanističke parcele ove namjene planira izgradnja više objekata, moguća je fazna izgradnja objekata na osnovu usvojenog idejnog rešenja za cijelu lokaciju.

3. USLOVI ZA ARHITEKTONSKO OBLIKOVANJE I MATERIJALIZACIJU OBJEKATA

U načinu projektovanja i izgradnje objekata ovog tipa potrebno je pratiti elemente reljefa i konfiguracije terena:

- Oblikovanje objekata treba da bude u skladu sa njihovom namjenom i sa strukturama iz neposrednog okruženja u pogledu osnovnih parametara forme i principa organizovanja fizičke sredine;
- Prilikom oblikovanja objekata voditi računa o jednostavnosti proporcija i forme, prilagođenosti forme topografiji terena, prilagođenosti klimatskim uslovima i upotrebi autohtonih materijala, uz poštovanje načela jedinstva ambijenta.
- Materijalizacijom objekata obezbjediti ambijentalna svojstva područja kroz upotrebu autohtonih elemenata i savremenih materijala, čiji boja, tekstura i ostala vizuelna svojstva afirmišu ambijentalne kvalitete predmetnog prostora a u isto vrijeme obezbjeđuju potrebnu zaštitu objekata.
- Krovove objekata oblikovati u skladu sa karakterom i volumenom objekta.
- Preporučuju se kosí krovovi, dvovodni ili viševodni, kao i zasvedene forme u skladu sa oblikovanjem objekta i primjenjenim materijalima, a kod komplikovanijih formi objekata i kombinovani.
- Krovovi objekata mogu se planirati i kao ravni, prohodni ili neprhodni sa svim potrebnim slojevima izolacije
- Nagib krovnih ravni je u funkciji odabranog krovnog pokrivača. Maksimalni nagib krova je 25°. Krovni pokrivač je crep, eternit, tegola, lim ili neki drugi kvalitetan materijal.

USLOVI ZA PARKIRANJE, GARAŽIRANJE I UREĐENJE PARCELE

UREĐENJE PARCELE:

- Urbanističku parcelu treba nivelisati u skladu sa niveletom pristupne saobraćajnice i susjednih parcela na način da se vođe prirodnim padom odvedu od objekta i ne ugroze njegovo korišćenje.
- U okviru parcele izvršiti jasnu podjelu kolskog i pješačkog saobraćaja i organizacijom prostora omogućiti njihovo samostalno funkcionisanje.

USLOVI ZA PRILAGOĐAVANJE OBJEKTA ZA PRISTUP I KRETANJE LICA SMANJENE POKRETLJIVOSTI:

- Potrebno je u projektovanju zvođenju obezbijediti pristup svakom objektu na način da ga mogu koristiti lica sa ograničenim mogućnostima kretanja.
- Neophodno je obezbijediti prilaze svim javnim objektima i površinama (poslovni prostori u prizemljima objekata) u nivou bez stepenika. Sve denivelisane površine u parteru koje se normalno savladavaju stepenicama moraju imati i rampe nagiba max 5%.
- Rampa za potrebe savladavanja visinske razlike do 120 cm, u unutrašnjem ili spoljašnjem prostoru može imati dopušteni nagib do 1:20 (5%), a izuzetno, za visinsku razliku do 76 cm, dopušteni nagib smije biti do 1:12 (8,3%).
- Nivelacije svih pješačkih staza i prolaza raditi takođe u skladu sa važećim propisima o kretanju invalidnih lica.

PARKIRANJE I GARAŽIRANJE:

- Potrebna broj parking mjesta treba obezbijediti u okviru parcele na kojoj se gradi objekat;
- Broj mjesta za parkiranje vozila se određuje po principu:
 - Poslovanje.....30PM (10-40PM) na 1000m² BRGP
 - Trgovina.....60PM (40-80PM) na 1000m² BRGP
- Najmanje 5% parking mjesta mora biti obezbijeđeno licima smanjene pokretljivosti
- Prilikom projektovanja i izgradnje garaže pridržavati se Pravilnika o tehničkim zahtjevima za zaštitu garaža za putničke automobile od požara i eksplozija.
- Gabarit podzemne garaže može biti veći od gabarita objekta, ukoliko ne postoje neka druga tehnička ograničenja kojima bi se ugrozila bezbjednost susjednih objekata. Prilikom izrade tehničke dokumentacije za izgradnju podzemnih garaža neophodno je predvidjeti mjere obezbijeđenja postojećih objekata u neposrednoj blizini planiranih podzemnih garaža.
- Ne dozvoljava se postavljanje pojedinačnih garaža za jedno ili manji broj vozila izvedenih od lima ili na drugi vizuelno neprihvatljiv način. Nije dozvoljeno pretvaranje garaža u druge namjene (prodavnice, auto radionice, servisi i slično).

OGRADIVANJE:

- Parcele se mogu ograditi zidanom ogradom do visine 1.0m (računajući od kote

trotoara) odnosno transparentnom ili živom ogradom do visine 1.60m sa cokolom od kamena ili betona visine 0.60m.

- Zidane i druge vrste ograda postavljaju se tako da ograda, stubovi ograde i kapije budu na parceli koja se ograđuje.

OZELENJAVANJE:

- Kompoziciju uređenja terena i dekorativnog zelenila stilski uskladiti sa arhitekturom objekta;
- Pri odabiru zasada voditi računa o uslovima sredine, dimenzijama, boji, oblicima;
- Predvrt urediti reprezentativno u okviru kojeg razmotriti rješenje formiranja parkinga;
- Razdvajanje parcela i izolaciju od saobraćajne buke riješiti podizanjem zasada žive ograde;
- Kao zasjenu poželjno je koristiti pergole sa dekorativnim puzavicama.
- Na parking prostorima obavezno predvidjeti drvorede. Prilikom formiranja drvoreda na parkinzima trebalo bi osigurati na dva parking mjesta po jedno drvo, a kod podužnog parkiranja na jedno parking mjesto po jedno drvo.

4. USLOVI ZA PRIKLJUČAK NA SAOBRAĆAJNU I KOMUNALNU INFRASTRUKTURU

- Na urbanističku parcelu se mora obezbijediti kolski pristup sa gradske saobraćajnice ili javnog puta.
- Vodovodne i kanalizacione, elektro i TK instalacije u objektu i izvan njega projektovati u skladu sa važećim propisima i standardima, a priključenje objekata na naseljske infrastrukturne sisteme izvesti u saradnji sa nadležnim javnim preduzećima.
- Instalacije za iskorišćavanje sunčeve energije potrebno je integrisati u oblikovanju objekata (krovovi, fasade). Najbolji način integracije ovih instalacija je postavljanje kolektora u ravan kosog krova. Ovakav način integracije moguće ukoliko je krov orijentisan ka jugu uz odstupanja $\pm 30^\circ$. Ukoliko kolektori nisu u liniji ni sa jednom od glavnih osa fasade, preporuka je da se ovakve instalacije postave na dovoljnom rastojanju od ivice fasade da se izbjegne njihova vidljivost sa ulice.

5. USLOVI STABILNOSTI TERENA I KONSTRUKCIJE OBJEKATA

- Prilikom izgradnje novih objekata i dogradnje postojećih u cilju obezbjeđenja stabilnosti terena, investitor je dužan da izvrši odgovarajuće saniranje terena, ako se za to pojavi potreba.
- Prije izrade tehničke dokumentacije preporuka investitoru je da izradi Projekat geoloških istraživanja tla za predmetnu lokaciju i elaborat o rezultatima izvršenih geoloških istraživanja i na iste pribavi saglasnost nadležnog ministarstva.
- Objekte većeg kapaciteta, sa većim rasponima, objekte javnog interesa i sl. projektne seizmičke parametre obavezno definisati inženjersko- seizmološkim elaboratima i geotehničkim istraživanjima lokacije gdje je predviđena gradnja.

- Projekat konstrukcije prilagoditi arhitektonskom rješenju uz pridržavanje vazećih propisa i pravilnika: Pravilnik o opterećenju zgrada PBAB 87 („Sl. List SFRJ“, br. 11/87) i Pravilnik o tehničkim normativima za izgradnju objekata visokogradnje useizmičkim područjima (1. List SFRJ“, br. 31/81, 49/82, 21/88 i 52/90).
- Proračune raditi za IX (deveti) stepen seizmičkog inteziteta po MCS skali. Ukoliko se projektovanje vrši po Eurocodu 8, projektno ubrzanje je 0.3-0.34g.
- Za potrebe proračuna koristiti podatke Hidrometeorološkog zavoda o klimatskim hidrološkim karakteristikama u zoni predmetne lokacije.
- Izbor fundiranja novih objekata prilagoditi zahtjevima sigurnosti, ekonomičnosti i funkcionalnosti objekata. Posebnu pažnju obratiti na propisivanje mjera antikorozivne zaštite konstrukcije, bilo da je riječ o agresivnom djelovanju atmosfere ili podzemnih voda. Konstrukciju novih objekata oblikovati na savremen način sa krutim tavanicama, bez miješanja sistema nošenja po spratovima, sa jednostavnim osnovama i sa jasnom seizmičkom koncepcijom.
- Armirano-betonske i čelične konstrukcije uz korektno projektovanje raspolažu dovoljnom čvrstoćom, žilavošću i krutošću tako da su poželjne za jače zemljotrese.
- Zidane konstrukcije izvedene od zidarije, kamena ili teških blokova ne posjeduju žilavost srazmjernu njihov težini- tako da se ne preporučuju.
- Treba dati prednost upotrebi duktilnih materijala.
- Za veće objekte i objekte većih raspona preporučuju se ramovske armirano - betonske konstrukcije kao i konstrukcije sa zidnim platnima.
- Temelje konstrukcije objekata projektovati tako da se za dejstvo osnovnog opterećenja izbjegnu diferencijalna slijeganja. Izbjegavati primjenu dva ili više načina temeljenja na istom objektu.

6. USLOVI U POGLEDU MJERE ZAŠTITE

Projektom predvidjeti sledeće mjere zaštite:

- Od požara shodno Zakonu o zaštiti i spašavanju (81. list CG br.13/07 i 05/08) i pratećim propisima,
- Zaštite od elementarnih nepogoda, shodno Zakonu o zaštiti i spašavanju i Pravilniku o mjerama zaštite od elementarnih nepogoda (81. list CG br.8/93),
- Zaštite životne sredine, shodno Zakonu o procjeni uticaja na životnu sredinu („Sl. list RCG“ br. 80/05) i sprovesti postupak procjene uticaja na životnu sredinu,
- Zaštite na radu shodno Članu 7 Zakona o zaštiti na radu (81. list CG“ br. 79/04), a za potrebe izgradnje objekta izraditi Elaborat o uredenju gradilišta, shodno Članu 8. istog zakona.

7. SMJERNICE ZA POVEĆANJE ENERGETSKE EFIKASNOSTI

Kod gradnje novih objekata važno je već u fazi idejnog rješenja u saradnji sa projektantom predvidjeti sve što je potrebno da se dobije kvalitetna i optimalna energetska efikasna zgrada.

Zato je potrebno:

- Analizirati lokaciju, orijentaciju i oblik objekta.
- Primijeniti visoki nivo toplotne izolacije kompletnog spoljnog omotača objekta i izbjegavati toplotne mostove. U cilju racionalnog korišćenja energije treba iskoristiti sve mogućnosti smanjenja korišćenja energije u objektima. Pri izgradnji objekata koristiti savremene termoizolacione materijale kako bi se smanjila potrošnja toplotne energije.
- Iskoristiti toplotne dobitke od sunca i zaštititi se od pretjeranog osunčanja. Kao sistem protiv pretjerane insolacije, koristiti održive sisteme (zasjenu škurama, građevinskim elementima, zelenilom i sl.) kako bi se smanjila potrošnja energije za vještacku klimatizaciju. Drvoredima i gustim zasadima smanjiti uticaj vjetrova i obezbjeđiti neophodnu zasjenu u ljetnjim mjesecima.
- Rashladno opterećenje treba smanjiti putem mjera projektovanja pasivnih kuća. To uključuje i izolovane površine, zaštitu od sunca putem npr. brisoleja, konzolne strukture, ozelenjene nadstrešnice ili njihove kombinacije.
- Pri proračunu koeficijenta prolaza toplote objekata uzeti vrijednosti za 20-25% niže od maksimalnih dozvoljenih vrijednosti za ovu klimatsku zonu.
- Niskoenergetske tehnologije za grijanje i hlađenje se trebaju uzeti u obzir gdje god je moguće.
- Solarni kolektori za toplu vodu će se uzeti u obzir kod kućnih sistema za toplu vodu kao i za grijanje bazena. Korištenje bazenskih prekrivača će se takođe uzeti u obzir zbog zadržavanja toplote.
- Održivost fotovoltaičnih ćelija treba ispitati u svrhu snabdjevanja niskonaponskom strujom za rasvjetu naselja, kao i druge mogućnosti, poput punjenja električnih vozila.

ZA IZRADU UTU-a ZA SERVINSNO-SKLADIŠNE I PRIVREDNE OBJEKTE NA POVRŠINAMA NASELJA

Površine naselja, kao opšta kategorija namjene površina, obuhvataju građevinsko zemljište (izgrađene i neizgrađene površine namijenjene za stanovanje, rad i odmor, javne objekte, infrastrukturu i površine posebne namjene, zelene površine) i negrađevinsko zemljište (površine koje nijesu opredijeljene za izgradnju).

- U sklopu izgrađenog građevinskog područja naselja mogu se pored stambenih objekata izgrađivati i trgovački, zanatski, proizvodni, uslužni i turističko-ugostiteljski sadržaji u sklopu stambenih građevina.
- Dozvoljavaju se i samostalne građevine trgovačke, uslužne i turističko-ugostiteljske djelatnosti, građevine porodičnog stanovanja i građevine društvenog standarda (objekti za zdravstvo, školstvo, vjerski objekti i groblja).
- U objektima stanovanja mogu se obavljati i djelatnosti koje se, u skladu sa svim važećim zakonima, mogu organizovati u stambenim kućama (npr. trgovina, zanatstvo, poslovanje, ugostiteljstvo, servisne i druge usluge, advokatske kancelarije i sl.), ako su ispunjeni sledeći uslovi:
 - dovoljno velika urbanistička parcela, koja omogućava potrebnu površinu za funkcionisanje objekata uključujući potrebne površine za parkiranje za potrebe stanovanja i djelatnosti;

- neposredni pristup nasabirnu ulicu ili viši red saobraćajnice;
- U cilju proširenja privrednih aktivnosti preporučuju se sljedeće namjene: trgovine autohtonih proizvoda, ribare, suvenirnice, trgovine zanatskih proizvoda, proizvodnja hrane u domaćoj radinosti i sl.
- Prilikom projektovanja obavezno predvidjeti sve prateće prostorije neophodne za obavljanje navedenih djelatnosti kao što su ostave, magacini, sušare, radionice, kuhinje i sl.
- Djelatnosti koje mogu biti potencijalni zagađivači nijesu dozvoljene.

1. USLOVI PARCELACIJE, REGULACIJE, NIVELACIJE I MAKSIMALNI KAPACITETI

- Katastarska parcela na kojoj se gradi mora imati veličinu i oblik koji omogućava gradnju. Površina parcele je minimalno 600m², a odnos strana je od 1:1 do 1:2.
- Minimalna širina fronta nove urbanističke parcele je 20m.
- Urbanističke parcele koje su manje površine i manje širine fronta od planom propisane ne mogu se koristiti za izgradnju.
- Urbanistička parcela mora da izlazi na javni put. Ukoliko novoformirana parcela ne izlazi na javni put mora se formirati parcela prilaznog puta minimalne širine 4.5m.
- Maksimalni indeks zauzetosti iznosi 0.60
- Maksimalni indeks izgrađenosti iznosi 1.50
- Objekte graditi kao slobodnostojeće objekte na parceli.
- Maksimalna planirana spratnost je S+Vp+1 u dijelu objekta koji je namijenjen za skladišta, servisne centre, industrijsku proizvodnju ili neku drugu sličnu namjenu.
- Prostor u kojem se predviđa izgradnja uprave ili administracije objekta, može biti do P+3, ali tako da ne prelazi ukupni vanjski gabarit skladišno-industrijskog dijela objekta. Administrativni dio objekta može zauzeti maksimalno 30% od ukupne površine objekta.
- Ukoliko se podzemna etaža koristi za garažiranje i za tehničke prostorije onda njena površina ne ulazi u obračun BRGP.
- Maksimalna BRGP ne smije biti veća od 2500m².
- Najveća visina etaže za garaže i tehničke prostorije je 3m, za poslovne etaže je 4.5m računajući između gornjih kota međuspratnih konstrukcija. Za visoko prizemlje namijenjeno skladištima i servisima ako je to uslovljeno tehnološkim procesima svijetla visnina može biti do 12m.
- Postojeći objekti kod kojih je spratnost manja od maksimalne planirane mogu se nadgraditi do ove spratnosti, ako se pri tom ispoštuju zadati urbanistički parametri, građevinske linije, odnosi prema susjednim parcelama, kao i svi propisi iz građevinske regulative.
- Postojeće objekte kod kojih su parametri (horizontalni i vertikalni gabarit i BRGP) veći od zadatih planom, zadržati sa zatečenim stanjem ukoliko svojim položajem ne ugrožavaju realizaciju saobraćajne i ostale infrastrukture.

- Regulaciona linija je linija koja dijeli površinu određene javne namjene od površina predviđenih za druge namjene. Regulaciona linija saobraćajnice određuje se prema rangu saobraćajnice, položaju u prostoru i uslovima odvijanja saobraćaja. Širina pojasa regulacije javnih puteva obuhvata širinu putnog pojasa (poprečni profil saobraćajnice sa obostranim zaštitnim pojasom).
- Građevinska linija se postavlja minimalno na udaljenosti od 5m od regulacione linije.
- Minimalna udaljenost svakog dijela objekta od granica parcele je 5m.
- Ukoliko na susjednoj parceli već postoji izgrađen objekat, novi objekat mora biti tako lociran da ne umanjuje kvalitet življenja u postojećem, ne smije mu zakloniti vidik, smanjiti osunčanje, zakloniti svjetlost.
- Ako se gradi podzemna etaža u vidu podruma ili suterena njen vertikalni gabarit ne smije nadvisiti kotu konačno uređenog i nivelisanog terena oko objekta više od 100cm. Ukoliko se radi o denivelisanom terenu relevantnom kotom terena smatra se najniža kota konačno uređenog i nivelisanog terena oko objekta.
- Horizontalni gabariti podzemne etaže definisani su građevinskom linijom ispod zemlje koja se poklapa sa nadzemnom građevinskom linijom. Ukoliko je podzemna etaža namijenjena za garažiranje i tehničke prostorije istu je dozvoljeno graditi i izvan nadzemnog objekta osim u prostoru prema saobraćajnici i uz sledeće uslove:
 - da u visinskoj regulaciji ne izlazi iz ravni terena;
 - da se ispoštuju uslovi zaštite susjednih parcela;
 - da površina podruma ne bude veća od 80% urbanističke parcele.
- Kota poda prizemlja novoplaniranih objekata je maksimalno na 20cm od kote konacno uređenog i nivelisanog terena oko objekta.
- Dogradnja i nadgradnja moguća je uz prethodnu statičku analizu konstruktivnog sistema koja će usloviti primjenu konstruktivnog sistema i materijala koji treba da budu kvalitetni i u skladu sa ambijentom. Svi ovi elementi biće provjereni kroz izradu odgovarajuće tehničke dokumentacije.
- Mjesto i položaj dogradnje odrediće nadležni organ u postupku izdavanja urbanističko-tehničkih uslova, a na osnovu uslova lokacije i gabarita objekta, kao i uslova priključenja izdatih od JP Vodovod i kanalizacija i Elektrodistribucije.
- Kotu prizemlja dogradnje vezati za kotu prizemlja postojećeg objekta.
- U slučaju kada je postojeći objekat dotrajao, ili kada se Investitor odluči, objekat se može srušiti po prethodno pribavljenom odobrenju od nadležnog organa i na parceli sagraditi novi prema zadatim uslovima.
- Ukoliko se u okviru urbanističke parcele ove namjene planira izgradnja više objekata, moguća je fazna izgradnja objekata na osnovu usvojenog idejnog rešenja za cijelu lokaciju.

2. USLOVI ZA ARHITEKTONSKO OBLIKOVANJE I MATERIJALIZACIJU OBJEKATA

U načinu projektovanja i izgradnje objekata ovog tipa potrebno je pratiti elemente reljefa i konfiguracije terena:

- Oblikovanje objekata treba da bude u skladu sa njihovom namjenom i sa strukturama iz neposrednog okruženja u pogledu osnovnih parametara forme i principa organizovanja fizičke sredine
- Za spoljnu obradu objekta - fasadu, preporučuju se savremeni materijali koji daju mogućnost za originalna arhitektonska rešenja, a istovremeno su dobra zaštita objekta.
- Prilikom oblikovanja objekata voditi računa o jednostavnosti proporcija i forme, prilagođenosti forme topografiji terena, prilagođenosti klimatskim uslovima i upotrebi autohtonih materijala, uz poštovanje načela jedinstva ambijenta.
- Materijalizacijom objekata obezbediti ambijentalna svojstva područja kroz upotrebu autohtonih elemenata i savremenih materijala, čiji boja, tekstura i ostala vizuelna svojstva afirmišu ambijentalne kvalitete predmetnog prostora a u isto vrijeme obezbeđuju potrebnu zaštitu objekata.
- Krovove objekata oblikovati u skladu sa karakterom i volumenom objekta.
- Preporučuju se kosi krovovi, dvovodni ili viševodni, kao i zasvedene forme u skladu sa oblikovanjem objekta i primjenjenim materijalima, a kod komplikovanijih formi objekata i kombinovani.
- Krovovi objekata mogu se planirati i kao ravni, prohodni ili neprohodni sa svim potrebnim slojevima izolacije
- Nagib krovnih ravni je u funkciji odabranog krovnog pokrivača. Maksimalni nagib krova je 25°. Krovni pokrivač je crep, eternit, tegola, lim ili neki drugi kvalitetan materijal.

3. USLOVI ZA PARKIRANJE, GARAŽIRANJE I UREĐENJE PARCELE

- Urbanističku parcelu treba nivelisati u skladu sa niveletom pristupne saobraćajnice i susjednih parcela na način da se vode prirodnim padom odvedu od objekta i ne ugroze njegovo korišćenje.
- U okviru parcele izvršiti jasnu podjelu kolskog i pješačkog saobraćaja i organizacijom prostora omogućiti njihovo samostalno funkcionisanje.

USLOVI ZA PRILAGODAVANJE OBJEKTA ZA PRISTUP I KRETANJE LICA SMANJENE POKRETLJIVOSTI:

- Potrebno je u projektovanju i izvođenju obezbediti pristup svakom objektu na način da ga mogu koristiti lica sa ograničenim mogućnostima kretanja.
- Neophodno je obezbediti prilaze svim javnim objektima i površinama (poslovni prostori u prizemljima objekata) u nivou bez stepenika. Sve denivelisane površine u parteru koje se normalno savladavaju stepenicama moraju imati i rampe nagiba max 5%.
- Rampa za potrebe savladavanja visinske razlike do 120 cm, u unutrašnjem ili spoljašnjem prostoru može imati dopušteni nagib do 1:20 (5%), a izuzetno, za visinsku razliku do 76 cm, dopušteni nagib smije biti do 1:12 (8,3%).
- Nivelacije svih pješačkih staza i prolaza raditi takođe u skladu sa važećim propisima o kretanju invalidnih lica.

PARKIRANJE I GARAŽIRANJE:

- Potreban broj parking mjesta treba obezbijediti u okviru parcele na kojoj se gradi objekat;
- Broj mjesta za parkiranje vozila se određuje po principu:
 - Poslovanje.....30PM (10-40PM) na 1000m² BRGP
 - Proizvodnja.....20PM (6-25PM) na 1000m² BRGP
- Najmanje 5% parking mjesta mora biti obezbijeđeno licima smanjene pokretljivosti
- Prilikom projektovanja i izgradnje garaže pridržavati se Pravilnika o tehničkim zahtjevima za zaštitu garaža za putničke automobile od požara i eksplozija.
- Gabarit podzemne garaže može biti veći od gabarita objekta, ukoliko ne postoje neka druga tehnička ograničenja kojima bi se ugrozila bezbjednost susjednih objekata. Prilikom izrade tehničke dokumentacije za izgradnju podzemnih garaža neophodno je predvidjeti mjere obezbijeđenja postojećih objekata u neposrednoj blizini planiranih podzemnih garaža.
- Ne dozvoljava se postavljanje pojedinačnih garaža za jedno ili manji broj vozila izvedenih od lima ili na drugi vizuelno neprihvatljiv način. Nije dozvoljeno pretvaranje garaža u druge namjene (prodavnice, auto radionice, servisi i slično).

OGRADIVANJE:

- Parcele se mogu ograditi zidanom ogradom do visine 1.0m(računajući od kote trotoara) odnosno transparentnom ili živom ogradom do visine 1.60m sa cokolom od kamena ili betona visine 0.60m.
- Zidane i druge vrste ograda postavljaju se tako da ograda, stubovi ograde i kapije budu na parceli koja se ograđuje.

OZELENJAVANJE:

- Kompoziciju uređenja terena i dekorativnog zelenila stilski uskladiti sa arhitekturom objekta;
- Pri odabiru zasada voditi računa o uslovima sredine, dimenzijama, boji, oblicima;
- Predvrt urediti reprezentativno u okviru kojeg razmotriti rješenje formiranja parkinga;
- Razdvajanje parcela i izolaciju od saobraćajne buke riješiti podizanjem zasada žive ograde;
- Kao zasjenu poželjno je koristiti pergole sa dekorativnim puzavicama.
- Na parking prostorima obavezno predvidjeti drvorede. Prilikom formiranja drvoreda na parkinzima trebalo bi osigurati na dva parking mjesta po jedno drvo, a kod podužnog parkiranja na jedno parking mjesto po jedno drvo.

4. USLOVI ZA PRIKLJUČAK NA SAOBRAĆAJNU I KOMUNALNU INFRASTRUKTURU

- Na urbanističku parcelu se mora obezbijediti kolski pristup sa gradske saobraćajnice ili javnog puta.
- Vodovodne i kanizacione, elektro i TK instalacije u objektu i izvan njega projektovati u skladu sa važećim propisima i standardima, a priključenje objekata na naseljske infrastrukturne sisteme izvesti u saradnji sa nadležnim javnim preduzećima.

- Instalacije za iskorišćavanje sunčeve energije potrebno je integrisati u oblikovanju objekata (krovovi, fasade). Najbolji način integracije ovih instalacija je postavljanje kolektora u ravni kosog krova. Ovakav način integracije moguće ukoliko je krov orijentisan ka jugu uz odstupanja $\pm 30^\circ$. Ukoliko kolektori nisu u liniji ni sa jednom od glavnih osa fasade, preporuka je da se ovakve instalacije postave na dovoljnom rastojanju od ivice fasade da se izbjegne njihova vidljivost sa ulice.

5. USLOVI STABILNOSTI TERENA I KONSTRUKCIJE OBJEKATA

- Prilikom izgradnje novih objekata i dogradnje postojećih u cilju obezbjeđenja stabilnosti terena, investitor je dužan da izvrši odgovarajuće saniranje terena, ako se za to pojavi potreba.
- Prije izrade tehničke dokumentacije preporuka investitoru je da izradi Projekat geoloških istraživanja tla za predmetnu lokaciju i elaborat o rezultatima izvršenih geoloških istraživanja i na iste pribavi saglasnost nadležnog ministarstva.
- Objekte većeg kapaciteta, sa većim rasponima, objekte javnog interesa i sl. projektne seizmičke parametre obavezno definisati inženjersko- seizmološkim elaboratima i geotehničkim istraživanjima lokacije gdje je predviđena gradnja.
- Projekat konstrukcije prilagoditi arhitektonskom rješenju uz pridržavanje vazećih propisa i pravilnika: Pravilnik o opterećenju zgrada PBAB 87 („Sl. List SFRJ”, br. 11/87) i Pravilnik o tehničkim normativima za izgradnju objekata visokogradnje useizmičkim područjima (1. List SFRJ”, br. 31/81, 49/82, 21/88 i 52/90).
- Proračune raditi za IX (deveti) stepen seizmičkog inteziteta po MCS skali. Ukoliko se projektovanje vrši po Eurocodu 8, projektno ubrzanje je 0.3-0.34g.
- Za potrebe proračuna koristiti podatke Hidrometeorološkog zavoda o klimatskim hidrološkim karakteristikama u zoni predmetne lokacije.
- Izbor fundiranja novih objekata prilagoditi zahtjevima sigurnosti, ekonomičnosti i funkcionalnosti objekata. Posebnu pažnju obratiti na propisivanje mjera antikorozivne zaštite konstrukcije, bilo da je riječ o agresivnom djelovanju atmosfere ili podzemnih voda. Konstrukciju novih objekata oblikovati na savremen način sa krutim tavanicama, bez miješanja sistema nošenja po spratovima, sa jednostavnim osnovama i sa jasnom seizmičkom koncepcijom.
- Armirano-betonske i čelične konstrukcije uz korektno projektovanje raspoložu dovoljnom čvrstoćom, žilavošću i krutošću tako da su poželjne za jače zemljotrese.
- Zidane konstrukcije izvedene od zidarije, kamena ili teških blokova ne posjeduju žilavost srazmjernu njihov težini- tako da se ne preporučuju.
- Treba dati prednost upotrebi duktilnih materijala.
- Preporučuje se i montažna prefabrikovana konstrukcija radi brže i lakše gradnje objekta.
- Temelje konstrukcije objekata projektovati tako da se za dejstvo osnovnog opterećenja izbjegniju diferencijalna slijeganja. Izbjegavati primjenu dva ili više načina temeljenja na istom objektu.

6. USLOVI U POGLEDU MJERE ZAŠTITE

Projektom predvidjeti sledeće mjere zaštite:

- Od požara shodno Zakonu o zaštiti i spašavanju (81. list CG br.13/07 i 05/08) i pratećim propisima,
- Zaštite od elementarnih nepogoda, shodno Zakonu o zaštiti i spašavanju i Pravilniku o mjerama zaštite od elementarnih nepogoda (81. list CG br.8/93),
- Zaštite životne sredine, shodno Zakonu o procjeni uticaja na životnu sredinu ("Sl. list RCG" br. 80/05) i sprovesti postupak procjene uticaja na životnu sredinu,
- Zaštite na radu shodno Članu 7 Zakona o zaštiti na radu (81. list CG" br. 79/04), a za potrebe izgradnje objekta izraditi Elaborat o uređenju gradilišta, shodno Članu 8. Istog zakona.

7. SMJERNICE ZA POVEĆANJE ENERGETSKE EFIKASNOSTI

Kod gradnje novih objekata važno je već u fazi idejnog rješenja u saradnji sa projektantom predvidjeti sve što je potrebno da se dobije kvalitetna i optimalna energetska efikasna zgrada.

Zato je potrebno:

- Analizirati lokaciju, orijentaciju i oblik objekta.
- Primjeniti visoki nivo toplotne izolacije kompletnog spoljnog omotača objekta i izbjegavati toplotne mostove. U cilju racionalnog korišćenja energije treba iskoristiti sve mogućnosti smanjenja korišćenja energije u objektima. Pri izgradnji objekata koristiti savremene termoizolacione materijale kako bi se smanjila potrošnja toplotne energije.
- Iskoristiti toplotne dobitke od sunca i zaštititi se od pretjeranog osunčanja. Kao sistem protiv pretjerane insolacije, koristiti održive sisteme (zasjenu škurama, građevinskim elementima, zelenilom i sl.) kako bi se smanjila potrošnja energije za vještacku klimatizaciju. Drvoredima i gustim zasadima smanjiti uticaj vjetrova i obezbjediti neophodnu zasjenu u ljetnjim mjesecima.
- Rashladno opterećenje treba smanjiti putem mjera projektovanja pasivnih kuća. To uključuje i izolovane površine, zaštitu od sunca putem npr. brisoleja, konzolne strukture, ozelenjene nadstrešnice ili njihove kombinacije.
- Pri proračunu koeficijenta prolaza toplote objekata uzeti vrijednosti za 20-25% niže od maksimalnih dozvoljenih vrijednosti za ovu klimatsku zonu.
- Niskoenergetske tehnologije za grijanje i hlađenje se trebaju uzeti u obzir gdje god je to moguće.
- Solarni kolektori za toplu vodu će se uzeti u obzir kod sistema za toplu vodu kao i za grijanje bazena. Korišćenje bazenskih prekrivača će se takođe uzeti u obzir zbog zadržavanja toplote.
- Održivost fotovoltaičnih ćelija treba ispitati u svrhu snabdijevanja niskonaponskom strujom za rasvjetu naselja, kao i druge mogućnosti, poput punjenja električnih vozila.

- Na objektu se mogu postavljati i koristiti savremeni tehnološki uređaji i sistemi koji koriste obnovljive resurse energije, kao što su sunceva energija, energija vjetra, energija podzemnih voda, kao i uređaji za korišćenje energije termalnih masa tla.

Konstruktivni sistem:

Konstrukciju objekta racionalno prilagoditi arhitektonskom rješenju uz pridržavanje važećih propisa i pravilnika iz ove oblasti:

- PBAB 87 /"Sl.list SFRJ" 11/87/;
- Pravilniku o tehničkim normativima za izgradnju objekata visokogradnje u seizmičkim područjima /SL.list SFRJ" broj 31/81, 49/82, 21/88 i 52/90;
- Korisna opterećenja stambenih i javnih zgrada (JUS U.C7.121 /1988)
- Opterećenje vjetrom(JUS U.C7.110 /1991, JUSU.C7.111/1991, JUSU.C7. 112/1991 , JUS U.C7.113 /1991)
- Pravilnik o tehničkim normativima za temeljenje građevinskih objekata
- Pravilnik o tehničkim normativima za zidane zidove (sl. list SFRJ br. 87/91)

INFRASTRUKTURA:

Elektroenergetika:

Elektroenergetske instalacije objekata projektovati odnosno izvesti prema:

- Pravilniku o tehničkim normativima za elektroinstalacije niskog napona ("Sl. list SRJ", broj 28/95).
- Pravilniku o tehničkim normativima za zaštitu objekata od atmosferskog pražnjenja ("Sl. list SRJ", broj 11/96),
- Jugoslovenski standardi - Električne instalacije u zgradama. Zahtjevi za bezbjednost JUS NB2741, JUSNB2743 JUSNB2752
- Zakon o uređenju prostora i izgradnji objekata ("Sl. list CG", broj 51/08)
- kao i svim drugim važećim pravilnicima i standardima za ovu vrstu objekata.

Pri izradi projekta poštovati Tehničke preporuke EPCG (koje su dostupne na sajtu EPCG):

- Tehnička preporuka za priključenje potrošača na niskonaponsku mrežu TP-2 (dopunjeno izdanje)
- Tehnička preporuka – Tipizacija mjernih mjesta
- Upustvo i tehnički uslovi za izbor i ugradnju ograničivača strujnog opterećenja
- Tehnička preporuka TP-1b – Distributivna transformatorska stanica DTS-EPCG 10/0,4 kV

Elektronska komunikaciona mreža

Shodno članu 26 stav 2 Zakona o elektronskim komunikacijama (Službeni list 50/08) investitor mora graditi pretplatničke komunikacione kablove, kablove za kablovsku distribuciju i zajednički antenski sistem.

Kablovsku kanalizaciju pojedinačnim projektima treba predvidjeti do samih objekata.

Kućnu TK instalaciju treba izvoditi u tipskim ormarićima ITO LI lociranim u ulazu u objekte na propisanoj visini ili u tehničkim prostorijama planiranih objekata. Na isti način izvesti i ormariće za koncentraciju instalacije za potrebe kablovske distribucije TV signala sa opremom za pojačavanje TV signala.

Kućnu TK instalaciju u svim prostorijama izvoditi kablovima lyStY ili UTP odgovarajućeg kapaciteta ili drugim kablovima sličnih karakteristika. Provlačiti ih kroz PVC cijevi sa ugradnjom odgovarajućeg broja razvodnih kutija, s tim da u svakom

poslovnom prostoru treba predvidjeti min 4 priključka, a u stambenim jedinicama min 2 priključka.

Hidrotehničke instalacije:

Hidrotehničke instalacije projektovati u svemu prema važećim propisima i normativima za tu vrstu objekata i prilagoditi prema uslovima datim od strane JP "Vodovod i kanalizacija" – Podgorica.

Projekat hidrotehničkih instalacija raditi u svemu prema važećim propisima i normativima i na isti pribaviti saglasnost od davaoca uslova priključenja.

Meteorološki podaci:

Područje Podgorice karakteriše submediteranska klima sa vrlo dugim, toplim i sušnim ljetima, a blagim i kišovitim zimama.

Višegodišnjom analizom meteoroloških uslova utvrđeno je da Podgorica ima :

- Srednju godišnju temperaturu od 15,5C°(procječni najhladniji mjesec je januar od 5C°) a najtopliji jul sa 26,7C°,
- 2450 sunčanih sati (102 dana). Najsunčaniji mjesec je jul a najmanje sunčanih dana je u mjesecu decembru,
- srednji godišnji prosjek padavina od 169mm (najveći u decembru 248 mm, a najmanji u junu 42mm),
- prosječnu relevantnu godišnju vlažnost vazduha 63,6% 8 max, vlažnost u novembru 77,2% a u julu 49,4%,
- dominantan sjeverni vjetar sa max. brzinom od 34,8 m/s (123 km/h) sa pritiskom od 75,7 kp/m² najčešće u zimskom periodu sa prosječno 20,8 dana, srednji vremenski period u kome je potrebno grijanje je od 10 novembra do 30 marta.

Prije projektovanja navedene podatke potrebno je provjeriti i kompletirati kod Republičkog hidrometeorološkog zavoda.

Podaci o nosivosti tla i nivou podzemnih voda:

Teren spada u u I kategoriju stabilnih terena, po podobnosti za urbanizaciju bez ikakvih ograničenja.

Nosivost terena iznosi 300-500 kN/m².

Geološku gradnju terena čine šljunkovi i pjeskovi neravnomjernog granilometrijskog sastava i promjenljivog stepena vezivosti. Nekada posve nevezani sedimenti, a nekad pravi konglomerati, praktično nestišljivi koji se drže ne samo u vertikalnim otcjecima već i u potkopinama i svodovima.

Navedene litološke strukture su veoma dobro vodopropustljive, mada na mjestima gdje su dominantni konglomerati površinske vode se duže zadržavaju.

Nivo podzemnih voda je više od 4,00m ispod kote terena 9°

Seizmički propisi:

- Koeficijent seizmičnosti $K_s = 0,079 - 0,09$
- Koeficijent dinamičnosti $K_d = 0,47 - 1,00$
- Ubrzanje tla $Q_{max} = 360$
- Seizmički intezitet $(MCS) = 9^\circ$

POSEBNI USLOVI:

Projekat uraditi u skladu sa izdatim urbanističko-tehničkim uslovima kod ovlašćenog privrednog društva koje je upisano u centralni registar Privrednog suda za obavljanje djelatnosti izrade tehničke dokumentacije i koje ispunjavaju uslove propisane ovim zakonom, odnosno mora imati zaposlenog odgovornog projektanta, u skladu sa čl. 83, 84 i 85 Zakona o uređenju prostora i izgradnji objekata ("Sl.List CG", br. 51/08).

Projektnu dokumentaciju uraditi u skladu sa članovima 76,77,78,79 i 80 Zakona o uređenju prostora i izgradnji objekata ("Sl.List CG", broj 34/11).

Reviziju tehničke dokumentacije uraditi u skladu sa Pravilnikom o načinu vršenja revizije idejnog i glavnog projekta ("Sl.list CG", br. 81/08) i članovima 86,87,88,89 i 90 Zakona o uređenju prostora i izgradnji objekata ("Sl.list CG", broj 34/11).

Građevinska dozvola izdaje se na osnovu čl. 93 i 94 Zakona o uređenju prostora i izgradnji objekata (« Sl.List CG«, broj 34/11) i čl. 29 i 30 Izmjenama i dopunama Zakona o uređenju prostora i izgradnji objekata ("Sl.list CG", broj 35/13).

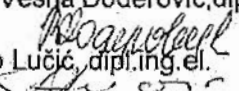
Projektnu dokumentaciju uraditi prema Pravilniku o sadržini tehničke dokumentacije.

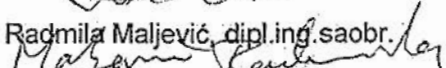
Sastavni dio ovih urbanističko-tehničkih uslova su i grafički prilozi.


Predmetni urb.teh.uslovi važe do dana donošenja novog DUP-a, odnosno izmjena i dopuna važećeg plana.

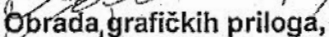
OBRADILI :

Arh. Vesna Doderović, dipl.ing.


Risto Lučić, dipl.ing.el.

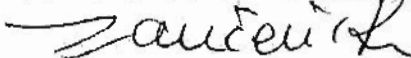

Radmila Maljević, dipl.ing.saobr.


mr Miodrag Kalezić, dipl.ing.geod.


Obrada grafičkih priloga,

Branko Šofranac, teh.

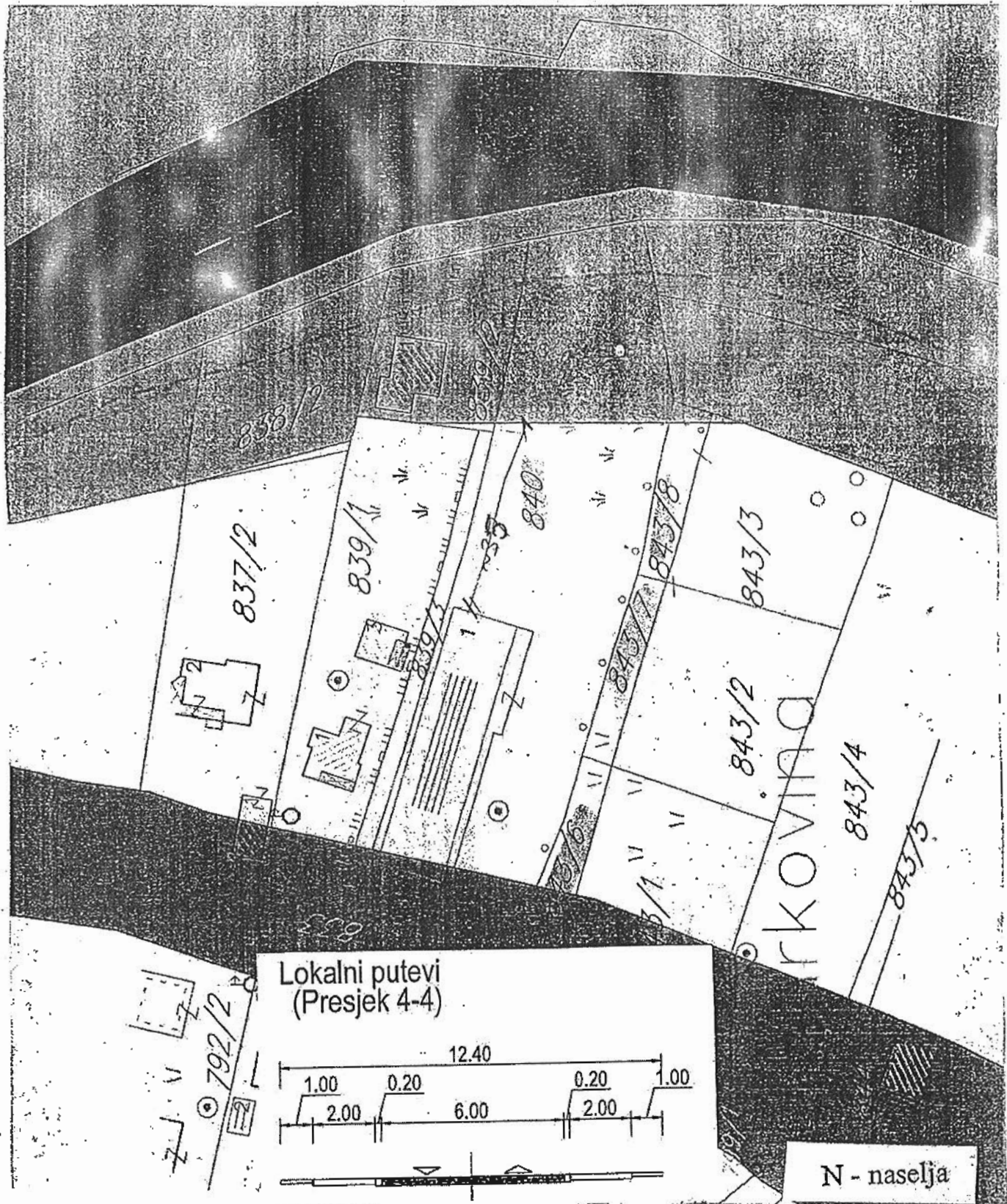
SEKTOR ZA
ZA UREĐENJE PROSTORA,
Rina Ivančević, dipl. ing. građ.



CRNA GORA
GLAVNI GRAD PODGORICA
Sekretarijat za planiranje
i uređenje prostora
i zaštitu životne sredine
Broj: 08-352/14-230
Podgorica, 25.04.2014. godine

PUP Podgorica
Kat. par br 840/1, 840/2 i 840/3
KO Farmaci

Podnosilac zahtjeva :
Vukcevic Miroslav



R=1:1000	Naziv grafičkog priloga: NAMJENA POVRŠINA	grafički prilog Broj 4
----------	-------------------------------------------	------------------------



UPRAVA ZA NEKRETNINE

PODRUČNA JEDINICA
PODGORICACRNA GORA
UPRAVA ZA NEKRETNINE

Broj: 101-956-34209/2019

Datum: 27.06.2019.

KO: FARMACI

Na osnovu člana 173 Zakona o državnom premjeru i katastru nepokretnosti ("Sl. list RCG" br. 29/07, "Sl. list CG" br. 73/10, 032/11, 040/11, 043/15, 037/17 i 17/18), postupajući po zahtjevu VUKČević miloš, , za potrebe izdaje se

LIST NEPOKRETNOSTI 284 - PREPIS

Podaci o parcelama									
Broj	Podbroj	Broj zgrade	Plan Skica	Datum upisa	Potes ili ulica i kućni broj	Način korišćenja Osnov sticanja	Bon. klasa	Površina m ²	Prihod
840	1		5 59/2	09/05/2019	LJEŠANJI	Pašnjak 4. klase NASLJEĐE		1039	1.04
840	1	1	5 59/2		LJEŠANJI	Poslovne zgrade u vanprivredi GRAĐENJE		625	0.00
840	-1	2	5 59/2	09/05/2019	LJEŠANJI	Poslovne zgrade u vanprivredi GRAĐENJE		420	0.00
840	2		5 59/2		LJEŠANJI	Pašnjak 4. klase NASLJEĐE		1203	1.20
840	3		5 59/2		LJEŠANJI	Pašnjak 4. klase NASLJEĐE		914	0.91
Ukupno								4201	3.16

Podaci o vlasniku ili nosiocu			
Matični broj - ID broj	Naziv nosioca prava - adresa i mjesto	Prava	Obim prava
0201955710350	VUKČEVIĆ JOVAN MIROSLAV BULEVR LENJINA 29 Podgorica	Svojina	1/1

Podaci o objektima i posebnim djelovima						
Broj	Podbroj	Broj zgrade	Način korišćenja Osnov sticanja Sobnost	PD Godina izgradnje	Spratnost/ Sprat Površina	Prava Vlasnik ili nosilac prava Adresa, Mjesto
840	1	1	Poslovne zgrade u vanprivredi GRAĐENJE	1999	P 625	Svojina VUKČEVIĆ JOVAN MIROSLAV BULEVR LENJINA 29 Podgorica 1/1 0201955710350
840	1	2	Poslovne zgrade u vanprivredi GRAĐENJE	2016	P 420	Svojina VUKČEVIĆ JOVAN MIROSLAV BULEVR LENJINA 29 Podgorica 1/1 0201955710350
840	1	2	Poslovni prostor GRAĐENJE 1	1	P 415	Svojina VUKČEVIĆ JOVAN MIROSLAV BULEVR LENJINA 29 Podgorica 1/1 0201955710350

Ne postoje tereti i ograničenja.



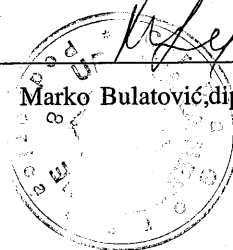


CRNA GORA
UPRAVA ZA NEKRETNINE

Taksa naplaćena na osnovu Tarifnog broja 1, Zakona o administrativnim taksama ("Sl.list CG, br. 18/19) u iznosu od 0 eura. Naknada za korišćenje podataka premjera, katastra nepokretnosti i usluga, naplaćena na osnovu člana 174 Zakona o državnom premjeru i katastru nepokretnosti ("Sl. list RCG" br. 29/07, "Sl. list CG" br. 73/10, 032/11, 040/11, 043/15, 037/17 i 17/18) u iznosu od 3 eura.

Načelnik


Marko Bulatović, dipl.prav





UPRAVA ZA NEKRETNINE

PODRUČNA JEDINICA
PODGORICACRNA GORA
UPRAVA ZA NEKRETNINE

Broj: 101-956-34207/2019

Datum: 27.06.2019.

KO: FARMACI

Na osnovu člana 173 Zakona o državnom premjeru i katastru nepokretnosti ("Sl. list RCG" br. 29/07, "Sl. list CG" br. 73/10, 032/11, 040/11, 043/15, 037/17 i 17/18), postupajući po zahtjevu VUKČEVIĆ MILOŠ, , za potrebe izdaje se

LIST NEPOKRETNOSTI 358 - IZVOD

Podaci o parcelama									
Broj	Podbroj	Broj zgrade	Plan Skica	Datum upisa	Potes ili ulica i kućni broj	Način korišćenja Osnov sticanja	Bon. klasa	Površina m ²	Prihod
843	6		5 59/1		MARKOVINA	Livada 4. klase KUPOVINA		253	1.19
843	6	1	5 59/1		MARKOVINA	Pomoćna zgrada KUPOVINA		18	0.00
843	7		7 59/1		MARKOVINA	Njiva 4. klase KUPOVINA		204	1.94
Ukupno								475	3.13

Podaci o vlasniku ili nosiocu			
Matični broj - ID broj	Naziv nosioca prava - adresa i mjesto	Prava	Obim prava
0201955710350	VUKČEVIĆ JOVAN MIROSLAV BULEVR LENJINA 29 Podgorica	Svojina	1/1

Podaci o objektima i posebnim djelovima					
Broj Podbroj	Broj zgrade	Način korišćenja Osnov sticanja Sobnost	PD Godina izgradnje	Spratnost/ Sprat Površina	Prava Vlasnik ili nosilac prava Adresa, Mjesto
843	6	1 Pomoćna zgrada GRAĐENJE	202	P 18	Svojina VUKČEVIĆ JOVAN MIROSLAV 1/1 0201955710350 BULEVR LENJINA 29 Podgorica

Ne postoje tereti i ograničenja.

Taksa naplaćena na osnovu Tarifnog broja 1, Zakona o administrativnim taksama ("Sl. list CG, br. 18/19) u iznosu od 2 eura. Naknada za korišćenje podataka premjera, katastra nepokretnosti i usluga, naplaćena na osnovu člana 174 Zakona o državnom premjeru i katastru nepokretnosti ("Sl. list RCG" br. 29/07, "Sl. list CG" br. 73/10, 032/11, 040/11, 043/15, 037/17 i 17/18) u iznosu od 3 eura.

Načelnik

 Marko Bulatović, dipl. prav.





17600000089



101-956-40257/2019

UPRAVA ZA NEKRETNINE

CRNA GORA
UPRAVA ZA NEKRETNINEPODRUČNA JEDINICA
PODGORICABroj: 101-956-40257/2019
Datum: 30.07.2019.
KO: FARMACI

Na osnovu člana 173 Zakona o državnom premjeru i katastru nepokretnosti ("Sl. list RCG" br. 29/07, "Sl. list CG" br. 73/10, 032/11, 040/11, 043/15, 037/17 i 17/18), postupajući po zahtjevu VUKČEVIĆ MILOŠ, , za potrebe izdaje se

LIST NEPOKRETNOSTI 358 - IZVOD

Podaci o parcelama									
Broj	Podbroj	Broj zgrade	Plan Skica	Datum upisa	Potes ili ulica i kućni broj	Način korišćenja Osnov sticanja	Bon. klasa	Površina m ²	Prihod
843	8		7 59/1		MARKOVINA	Voćnjak 2. klase KUPOVINA		175	2.87
Ukupno								175	2.87

Podaci o vlasniku ili nosiocu			
Matični broj - ID broj	Naziv nosioca prava - adresa i mjesto	Prava	Obim prava
0201955710350	VUKČEVIĆ JOVAN MIROSLAV BULEVR LENJINA 29 Podgorica	Svojina	1/1

Ne postoje tereti i ograničenja.

Taksa naplaćena na osnovu Tarifnog broja 1, Zakona o administrativnim taksama ("Sl. list CG, br. 18/19) u iznosu od 2 eura. Naknada za korišćenje podataka premjera, katastra nepokretnosti i usluga, naplaćena na osnovu člana 174 Zakona o državnom premjeru i katastru nepokretnosti ("Sl. list RCG" br. 29/07, "Sl. list CG" br. 73/10, 032/11, 040/11, 043/15, 037/17 i 17/18) u iznosu od 3 eura.



Načelnik

Marko Bulatović, dipl. prav





SAGLASNOSTI SUSJEDA

Ја доле потписани(а) САНДРА БАСТА рођен/а 1971.
год, ЈМБГ 1506971215024, у месту БЕОГРАД, са
пребивалиштем у Републици Србији на адреси
Милутина Милошевића 11 и боравиштем у
иностранству на адреси ПОРОНДА 647/28
013279267, носилац пасоша/~~личне~~ карте број
26.12.2017. год. од стране МУП КРАЉЕВО

О В Л А Ш Ћ У Ј Е М

МИРОСЛАВА ВУКЦЕВИЋА, ЈМБГ 0201955710350, из
ПОДГОРИЦЕ, са пребивалиштем у Републици Србији на Црној Гори
адреси Булевар Св. Петра Цетињског 29, носилац личне
карте број 352795899, издате дана 04.10.2018., од стране
ПГ ПОДГОРИЦА, да може у моје име наступати пред
управним, извршним и судским органима, као и другим правним и
физичким лицима, примати и подносити писмена и предузимати
све неопходне радње у циљу:
ДА МОЖЕ ГРАДИТИ, ОДНОСНО НАДОГРАДИТИ
ПОСТОЈЕЋИ ОБЈЕКАТ НА МАЊОЈ УДАЉЕНОСТИ
ОД 5м ОД МОЈЕ КАТАСТАРСКЕ ПАРЦЕЛЕ БРОЈ
839/3 У СКАДУ СА УРБАНИСТИЧКО-ТЕХНИЧКИМ
УСЛОВИНА ЗА ОБЈЕКАТ НА КАТ. ПАРЦЕЛИ БР. 843/6, 843/7,
843/8, 840/1, 840/2 и 840/3 КО ФАРМАЊИ У ПУП-у ПОДГОРИЦА
ОБРАЂЕНИМ ОД СТРАНЕ СЕКРЕТАРИЈАТА ЗА ПЛАНИРАЊЕ И
УРЕЂЕЊЕ ПРОСТОРА И ЗАШТИТУ ЖИВОТНЕ СРЕДИНЕ ПОДГОРИЦЕ

место и датум

давалац изјаве

14. 02. 2019.

БРАТИСЛАВА



Потврђује се да је Бастл Сандра, рођена 15.06. 1971. године, ЈМБГ 1506971215024 са пребивалиштем у Републици Србији, Милутина Милошевића 11, Краљево, у присуству овлашћеног службеног лица својеручно потписали ову исправу, која се састоји од једног (1) листа. Идентитет подносиоца исправе утврђен је увидом у БПИ Републике Србије бр. 013279267 издата 26.12.2017. године од ПУ Краљево.

- Такса у износу од 41,00 евра наплаћена је по тарифном броју 1 и 6 одељка Б Закона о републичким административним таксама.

Датум: 14.02.2019.

Амбасада Републике Србије – Братислава
Број овере у Уписнику: 7 /2019. године

П/О АМБАСАДОРА



[Handwritten signature]
Драган Стојовић
Први саветник

SAGLASNOST

Ja, dolje potpisani, **Miloš Vukčević**, od oca Miroslava, **JMB: 0209987210563**, kao jedan od vlasnika katastarske parcele broj 839/3, potes Lješanji, po načinu korišćenja Nekategorisni putevi, površine 265 m², iz Lista nepokretnosti 263, KO Farmaci, saglasan sam da vlasnik susjednih katastarskih parcela broj 840/1, 840/2, 840/3, 843/6, 843/7 i 843/8, KO Farmaci, **Miroslav Vukčević**, od oca Jovana, **JMB: 0201955710350**, može graditi, odnosno nadograditi postojeći objekat na manjoj udaljenosti od 5 metara od moje gore navedene katastarske parcele u skladu sa Urbanističko-tehničim uslovima za objekat na kat.parc. broj 843/6, 843/7, 843/8, 840/1, 840/2 i 840/3 KO Farmaci u PUP-u Podgorica obrađenim od strane Sekretarijata za planiranje i uređenje prostora i zaštitu životne sredine Glavnog grada Podgorica.

U Podgorici, dana 26.03.2019. godine

Miloš Vukčević

Ja, Notar Branislav Vukičević, Podgorica, ul. Slobode br. 47.....

.....OVJERA POTPISA.....

Potvrđujem da je **Miloš Vukčević, JMB: 0209987210563**, čiji sam identitet utvrdio uvidom u ličnu kartu broj 954547342, izdatu od strane MUP-a Crne Gore, PJ Podgorica, preda mnom potpisao ovo pismeno.....

Potpis na pismenu je istinit i ovjeren je na jednom primjerku isprave.....

U skladu sa čl.63.st.4. Zakona o notarima, Notar ne odgovara za sadržinu prednje isprave.....

Naknada za rad Notara obračunata je po tarifnom broju 9 NT u iznosu od 2.50 €.....

PDV (21 %) je obračunat na osnovu člana 12 st. 2 NT u iznosu od 0.53 €.....

Ukupno je naplaćeno 3,03 €.....

OV 1681/2019

Podgorica, 26.03.2019. godine



SAGLASNOST

Ja, dolje potpisana, **Jelena Roganović**, od oca Vladimira, **JMB: 0506976215258**, kao jedan od vlasnika katastarske parcele broj 839/3, potes Lješanji, po načinu korišćenja Nekategorisni putevi, površine 265 m², iz Lista nepokretnosti 263, KO Farmaci, saglasna sam da vlasnik susjednih katastarskih parcela broj 840/1, 840/2, 840/3, 843/6, 843/7 i 843/8, KO Farmaci, **Miroslav Vukčević**, od oca Jovana, **JMB: 0201955710350**, može graditi, odnosno nadograditi postojeći objekat na manjoj udaljenosti od 5 metara od moje gore navedene katastarske parcele u skladu sa Urbanističko-tehničim uslovima za objekat na kat.parc. broj 843/6, 843/7, 843/8, 840/1, 840/2 i 840/3 KO Farmaci u PUP-u Podgorica obrađenim od strane Sekretarijata za planiranje i uređenje prostora i zaštitu životne sredine Glavnog grada Podgorica.

U Podgorici, dana 25.03.2019. godine

Jelena Roganović

Ja, Notar Branislav Vukičević, Podgorica, ul. Slobode br. 47.....

.....**OVJERA POTPISA**.....

Potvrđujem da je **Jelena Roganović, JMB: 0506976215258**, čiji sam identitet utvrdio uvidom u ličnu kartu broj 429949471, izdatu od strane MUP-a Crne Gore, PJ Podgorica, preda mnom potpisala ovo pismeno.-----

Potpis na pismenu je istinit i ovjeren je na jednom primjerku isprave.-----

U skladu sa čl.63.st.4. Zakona o notarima, Notar ne odgovara za sadržinu prednje isprave.-----

Naknada za rad Notara obračunata je po tarifnom broju 9 NT u iznosu od 2,50 €.-----

PDV (21 %) je obračunat na osnovu člana 12 st. 2 NT u iznosu od 0,53 €.-----

Ukupno je naplaćeno 3,03 €.-----

OV 1660/2019

Podgorica, 25.03.2019. godine



SAGLASNOST

Aleksandar Pejović, od oca Sava, **JMB: 1208972210041**, kao jedan od vlasnika katastarske parcele broj 839/3, potes Lješanji, po načinu korišćenja Nekategorisni putevi, površine 265 m², iz Lista nepokretnosti 263, KO Farmaci, saglasan sam da vlasnik susjednih katastarskih parcela broj 840/1, 840/2, 840/3, 843/6, 843/7 i 843/8, KO Farmaci, **Miroslav Vukčević**, od oca Jovana, **JMB: 0201955710350**, može graditi, odnosno nadograditi postojeći objekat na manjoj udaljenosti od 5 metara od moje gore navedene katastarske parcele u skladu sa Urbanističko-tehničim uslovima za objekat na kat.parc. broj 843/6, 843/7, 843/8, 840/1, 840/2 i 840/3 KO Farmaci u PUP-u Podgorica obrađenim od strane Sekretarijata za planiranje i uređenje prostora i zaštitu životne sredine Glavnog grada Podgorica.

U Podgorici, dana 15.03.2019. godine

Aleksandar Pejović

Ja, Notar Branislav Vukićević, Podgorica, ul. Slobode br. 47.....

.....OVJERA POTPISA.....

Potvrđujem da je **Aleksandar Pejović**, **JMB: 1208972210041**, čiji sam identitet utvrdio uvidom u ličnu kartu broj 355847720, izdatu od strane MUP-a Crne Gore, PJ Podgorica, preda mnom potpisao ovo pismeno.....

Potpis na pismenu je istinit i ovjeren je na jednom primjerku isprave.....

U skladu sa čl.63.st.4. Zakona o notarima, Notar ne odgovara za sadržinu prednje isprave.....

Naknada za rad Notara obračunata je po tarifnom broju 9 NT u iznosu od 2,50 €.....

PDV (21 %) je obračunat na osnovu člana 12 st. 2 NT u iznosu od 0,53 €.....

Ukupno je naplaćeno 3,03 €.....

OV 1430/2019

Podgorica, 15.03.2019. godine

NOTAR
Branislav Vukićević



SAGLASNOST

Ivan Pejović, od oca Sava, **JMB: 2611978213002**, kao jedan od vlasnika katastarske parcele broj 839/3, potes Lješanji, po načinu korišćenja Nekategorisni putevi, površine 265 m², iz Lista nepokretnosti 263, KO Farmaci, saglasan sam da vlasnik susjednih katastarskih parcela broj 840/1, 840/2, 840/3, 843/6, 843/7 i 843/8, KO Farmaci, **Miroslav Vukčević**, od oca Jovana, **JMB: 0201955710350**, može graditi, odnosno nadograditi postojeći objekat na manjoj udaljenosti od 5 metara od moje gore navedene katastarske parcele u skladu sa Urbanističko-tehničim uslovima za objekat na kat.parc. broj 843/6, 843/7, 843/8, 840/1, 840/2 i 840/3 KO Farmaci u PUP-u Podgorica obrađenim od strane Sekretarijata za planiranje i uređenje prostora i zaštitu životne sredine Glavnog grada Podgorica.

U Podgorici, dana 11.02.2019. godine

Ivan Pejović

Ja, Notar Branislav Vukičević, Podgorica, Ul. Slobode br. 47.....

.....OVJERA POTPISA.....

Potvrđujem da je **Pejović Ivan, JMB: 2611978213002**, čiji sam identitet utvrdio uvidom u ličnu kartu broj **961443856**, izdata od MUP-a Crne Gore, PJ Podgorica, preda mnom svojeručno potpisao ovo pismeno.....

Potpis na pismenu je istinit i ovjeren je na jednom primjerku isprave.....

U skladu sa čl.63.st.4. Zakona o notarima, notar ne odgovara za sadržinu prednje isprave.....

Naknada za rad notara obračunata je po tarifnom broju 9 NT u iznosu od 2,50 €.....

PDV (21%) je obračunat na osnovu člana 12 st. 2 NT u iznosu od 0,53 €.....

Ukupno je naplaćeno 3,03 €.....

OV 602/2019
Podgorica, 11.02.2019. godine

NOTAR
Branislav Vukičević




SAGLASNOST

Vladimir Pejović, od oca Sava, **JMB: 0307974210019**, kao jedan od vlasnika katastarske parcele broj 839/3, potes Lješanji, po načinu korišćenja Nekategorisni putevi, površine 265 m², iz Lista nepokretnosti 263, KO Farmaci, saglasan sam da vlasnik susjednih katastarskih parcela broj 840/1, 840/2, 840/3, 843/6, 843/7 i 843/8, KO Farmaci, **Miroslav Vukčević**, od oca Jovana, **JMB: 0201955710350**, može graditi, odnosno nadograditi postojeći objekat na manjoj udaljenosti od 5 metara od moje gore navedene katastarske parcele u skladu sa Urbanističko-tehničim uslovima za objekat na kat.parc. broj 843/6, 843/7, 843/8, 840/1, 840/2 i 840/3 KO Farmaci u PUP-u Podgorica obrađenim od strane Sekretarijata za planiranje i uređenje prostora i zaštitu životne sredine Glavnog grada Podgorica.

U Podgorici, dana 11.02.2019. godine

Vladimir Pejović



Ja, Notar Branislav Vukićević, Podgorica, Ul. Slobode br. 47.....

OVJERA POTPISA

Potvrđujem da je **Pejović Vladimir, JMB: 0307974210019**, čiji sam identitet utvrdio uvidom u ličnu kartu broj **272994799**, izdata od MUP-a Crne Gore, PJ Podgorica, preda mnom svojeručno potpisao ovo pismeno.....

Potpis na pismenu je istinit i ovjeren je na jednom primjerku isprave.....

U skladu sa čl.63.st.4. Zakona o notarima, notar ne odgovara za sadržinu prednje isprave.....

Naknada za rad notara obračunata je po tarifnom broju 9 NT u iznosu od 2,50 €.....

PDV (21%) je obračunat na osnovu člana 12 st. 2 NT u iznosu od 0,53 €.....

Ukupno je naplaćeno 3,03 €.....

OV 601/2019

Podgorica, 11.02.2019. godine

NOTAR
Branislav Vukićević





PROJEKTNI ZADATAK



PROJEKTNI ZADATAK

ZA IZRADU TEHNIČKE DOKUMENTACIJE IDEJNOG RJEŠENJA ARHITEKTURE ZA SKLADIŠNI OBJEKAT na lokaciji Opština Podgorica, KO Farmaci u PUP-u "Podgorica-, kat. parc. 843/6, 843/7, 843/8, 840/1, 840/2 i 840/3

Izraditi IDEJNO RJEŠENJE za SKLADIŠNI OBJEKAT u skladu sa Projektnim zadatkom, UT uslovima kao i aktuelnim propisima i standardima za ovu vrstu objekta.

U okviru IDEJNOG RJEŠENJA je potrebno isprojektovati nadogradnju postojećeg objekta, spratnosti P.

Na spratu projektovati isti sadržaj kao na prizemlju to jest skladišni prostor sa izložbenim dijelom i kancelarijama.

Parkiranje vozila prema normativu iz UT uslova obezbijediti u okviru katastarskih parcela.

Svi prostori moraju biti dobro ventilisani i osvijetljenji, po mogućnošću prirodnim osvjjetljenjem.

Objekat graditi od tvrdih materijala, sa kosim dvovodnim krovom. Fasadu bojiti svijetlim tonovima.

Oblikovanje objekta prilagoditi karakteru ambijenta.

INVESTITOR
Vukčević Miroslav



TEHNIČKI OPIS



UVOD

Idejno rješenje je urađeno u svemu prema projektnom zadatku investitora i Urbanističko tehničkim uslovima izdatim od strane Sekretarijata za prostorno planiranje i održivi razvoj Opštine Podgorica pod brojem 08-352/14-230 od 25. 04. 2014.

LOKACIJA

Postojeći objekat spratnosti P, na kojem je planirana nadogradnja jedne etaže nalazi se na lokaciji Opština Podgorica, KO Farmaci u PUP-u "Podgorica-, kat. parc. 843/6, 843/7, 843/8, 840/1, 840/2 i 840/3. Postojeća namjena objekta je skladište sa kancelarijskim prostorom. Nadogradnja prati postojeću funkciju prizemlja i na spratu se planira sadržaj –magacinski i izložbeni prostor sa kancelarijama.

FUNKCIJA I MATERIJALIZACIJA

Idejnim rješenjem, ispoštovani su parametri dati urbanističko-tehničkim uslovima, kao i postojeći horizontalni gabariti. Projektom je predviđena nadogradnja jedne etaže koja je u ovirima postojećeg gabarita i oslanja se na postojeće noseće elemente.

Do prvog sprata stiže se armirano betonski jednokrakim stepeništem sa prednje strane koje opslužuje nivo administrativnog i skladišnog dijela kao i dvokrakim armirano betonskim stepeništem koje se nalazi na bočnoj strani i služi samo za dio skladišnog prostora. Spratna visina skladišnog dijela objekta od međuspratne konstrukcije do krovne konstrukcije iznosi 4,00m dok je visina prostora u administrativnom dijelu 2,75m. Arhitektonskim rješenjem kojim je definisana južna orijentacija nižeg administrativnog dijela objekta postiže se minimalna zaklonjenost i sjenka na susjednoj parceli za koju je dobijena saglasnost susjeda obzirom da se objekat na manjoj udaljenosti od definisane UTUima.

Objekat je projektovan od tvrdih materijala, armiranog betona sa međuspratnom AB konstrukcijom kao i vertikalnih i horizontalnih AB nosećih elemenata. Izdignut od kote terena na armirano betonskoj sokli u visini od 45cm do 1,00m koja je obrađena tehnikom Kulir u sivoj boji. Fasadni zidovi, stubovi i plafonske površine su malterisani i obrađeni fasadnom materijalom Bavalit u bijeloj boji sa granulaciom i teksturom po izboru investitora. Fasadni otvori su PVC stolarija u bijeloj boji zastakljena termopan staklom. Krovni pokrivač je termopanel d=6,00cm sa završnom obratom teksturom i bojom u imitaciji crijepa. Stepenište i prilazne terase na prizemlju i spratu su obložene keramičkim protivkliznim, neglaziranim pločicama slaganim sistemom otvorenih fuga. Ograda je planirana od čeličnih kutijastih profila, pocinčanih i bez završnog premaza sa visinom od 90cm.

KONSTRUKCIJA

Objekat je konstruktivno riješen upotrebom tvrdih materijala. Fundiranje je projektovano u skladu sa nosećim elementima prizemlja – trakasti temelji sa kotom fundiranja – 1,00m Konstrukcija objekta je od armirano betonskih stubova i greda sa spratnim visinama od: 270cm i 430cm prizemlje, 270cm i 400cm na I spratu. Međuspratna konstrukcija je



monolitna armirano-betonska ploča debljine 20cm. Podna ploča je izdignuta od temeljnih traka na armirano-betonskoj sokli debljine 20cm.

Fasadna ispuna je giter blok $d=25$ cm, a pregradni zidovi su od šuplje opeke $d=10$ cm. Krov je projektovan kao kosi dvovodan, nagiba 8% u čeličnoj rešetkastoj konstrukciji sa nosačima-binderima na rasponu u skladu sa pozicijama oslonca koja je ukrućena čeličnim zategama i rožnjačama. Krovni pokrivač je termo panel $d=6,00$ cm sa završnom obradom lima u obliku i boji crijepa. Konzolni krovni prepusti koji nadkrivaju prilazne terase na prvom spratu kao i bične strane koje zatvaraju krovnu kosinu takođe su obložene ravnim-falcovanim termopanelom u bijeloj boji $d=3,00$ cm na čeličnoj konstrukciji. Oslanjanje rešetkastog krovnog nosača riješeno je na armirano betonskim elementima u konstruktivnom rasponu od 4,05m i 4,15m sa konzolnim prepustom iznad prilazne terase. Detaljan opis konstrukcije biće dat u glavnom projektu konstrukcije sa usvojenim detaljima i armaturom.

UREĐENJE PARCELE

Kolski i pješački prilazi predmetnim parcelama je omogućen preko sekundarne saobraćajnice koja prolazi neposredno uz parcelu. U okviru parcele objektu je moguće prići internom saobraćajnicom u širini od 5,00m čim je omogućen nesmetan pristup teretnih vozila. Okretište za teretna vozila je takođe omogućeno kružnim tokom u okviru parcele. Parkiranje za stranke i zaposlene je riješeno u skladu sa parametrima iz UTUa asfaltnim obilježenim površinama sa jednim parking mjestom za lica sa otežanim kretanjem.

POSEBNE NAPOMENE

Funkcionalno-tehnološka i arhitektonsko-građevinski rešenja primijenjena u idejnom rješenju, usklađena su sa zahtjevima Investitora i Korisnika.

Predloženo funkcionalno i arhitektonsko-građevinsko rješenje predviđa da se u objektu obezbijede odgovarajuća tehnička rešenja i higijensko-tehnički uslovi rada zaposlenih odnosno stanara zgrade, prema važećim standardima za ovu kategoriju objekata. Kvalitetan nivo ovih uslova postiže se:

- primjenom savremenih rješenja, naročito u oblasti materijalizacije, hidro, termo i zvučne zaštite isl.
- uvođenjem svih potrebnih instalacija za kontrolu i vezu sa ostalim radnim mestima i objektima.

Prije početka radova Izvođač je dužan da se detaljno upozna sa projektnom dokumentacijom i napravi dinamički plan izvršenja radova, prema svojim mogućnostima, raspoloživoj opremi, ljudstvu i materijalima, a za vreme izvođenja radova, treba da obezbudi stručan nadzor, kao i da uskladi izvođenje radova sa režimom rada objekta i instalacija.



Za završnu obradu površina u objektu primenjeni su trajni i tehnološki savremeni materijali, u skladu sa zahtevima tehnologije, važećim propisima i standardima za ovu vrstu delatnosti, koji su svojom tehnologijom obrade, ugradnje i održavanja ekonomski opravdani, zadovoljavaju optimalan nivo estetskih kriterijuma i generalno poseduju odgovarajuća svojstva: trajnost, izdržljivost, otpornost na različite uticaje (habanje, mehanička, fizička i hemijska oštećenja), a pogodni su za održavanje (pranje, zamena oštećenih delova-površina isl.). Završne boje i tonove materijala bira Projektant, uz saglasnost Investitora.

Specifična svojstva ugrađenih materijala, ili delova sklopa kome pripadaju, moraju biti dokazana atestima izdatim od strane akreditovane laboratorije za ispitivanje materijala, koji predstavljaju sastavni dio gradilišne dokumentacije.

Obaveza Izvođača je da radove izvede prema odobrenoj tehničkoj dokumentaciji, bez odstupanja od iste na račun kvaliteta, uz primenu i poštovanje odredaba zakona o izgradnji, tehničkih propisa, JUS standarda i normi kvaliteta i nema pravo da vrši njene izmene bez prethodno pribavljene pismene saglasnosti odgovornog projektanta.

OPŠTE NAPOMENE

Projektna dokumentacija obrađena je na odgovarajućem nivou za fazu IDEJNOG RJEŠENJA i sadrži: opšti, tekstualni i grafički dio, u skladu sa Pravilnikom o tehničkoj dokumentaciji.

Tokom izrade Tehničke dokumentacije korišćene su i primenjene odgovarajuće odredbe iz važećih Zakona, propisa, standarda i tehničkih normativa, kao opšti, a podaci iz prethodne Planske i Tehničke dokumentacije, kao posebni elementi za projektovanje, što svojom izjavom potvrđuju odgovorni projektanti i vršioci unutrašnje kontrole. Svi opšti i tehnički podaci, obuhvaćeni Tehničkim opisom, u skladu su sa zahtevima investitora, tj. naručioca.

Naknadne korekcije ovih zahtjeva, kao što su: prenamjena sadržaja, promjena kapaciteta, zamjena predviđenih materijala, prateće opreme isl, a koje bi direktno uticale na promjenu koncepta, kvaliteta, cijena itd. predloženog rješenja, Investitor saopštava Projektantu blagovremeno i sa njim dogovara i usaglašava dalje aktivnosti.



PREGLED NETO I BRUTO POVRŠINA PO ETAŽAMA:

PRIZEMLJE

	PROSTORIJA	POD	ZID	POVRŠINA
1.	HODNIK KUHINJA	KERAMIKA	JUPOL	P=24.00m ²
2.	KANCELARIJA	PARKET	JUPOL	P=22.00m ²
3.	KANCELARIJA	PARKET	JUPOL	P=20.00m ²
4.	KANCELARIJA	PARKET	JUPOL	P=20.00m ²
5.	KANCELARIJA	PARKET	JUPOL	P=11,25m ²
6.	KANCELARIJA	PARKET	JUPOL	P=13,00m ²
7.	MAGACIN	BETON	JUPOL	P=40.00m ²
8.	MAGACIN	BETON	JUPOL	P=44.90m ²
9.	MAGACIN	BETON	JUPOL	P=21.50m ²
10.	TOALET	KERAMIKA	KERAMIKA	P=3.40m ²
11.	TOALET	KERAMIKA	KERAMIKA	P=3.00m ²
12.	MAGACIN	BETON	JUPOL	P=68.40m ²
13.	MAGACIN	BETON	JUPOL	P=68.40m ²
14.	MAGACIN	BETON	JUPOL	P=66.60m ²
15.	MAGACIN	BETON	JUPOL	P=68.40m ²
16.	MAGACIN	BETON	JUPOL	P=68.40m ²
17.	TERASA	BETON	DEMIT	P=80.00m ²
UKUPNA NETO POVRŠINA				P=643.25m²
UKUPNA BRUTO POVRŠINA				P=712.00m²



SPRAT

	PROSTORIJA	POD	ZID	POVRŠINA
1.	HODNIK KUHINJA	KERAMIKA	JUPOL	P=30.00m ²
2.	KANCELARIJA	PARKET	JUPOL	P=22.00m ²
3.	KANCELARIJA	PARKET	JUPOL	P=20.00m ²
4.	KANCELARIJA	PARKET	JUPOL	P=20.00m ²
5.	KANCELARIJA	PARKET	JUPOL	P=6,50m ²
6.	KANCELARIJA	PARKET	JUPOL	P=13,00m ²
7.	IZLOŽBENI PROSTOR	KERAMIKA	JUPOL	P=40.00m ²
8.	IZLOŽBENI PROSTOR	KERAMIKA	JUPOL	P=44.90m ²
9.	IZLOŽBENI PROSTOR	KERAMIKA	JUPOL	P=21.50m ²
10.	TOALET	KERAMIKA	KERAMIKA	P=3.40m ²
11.	TOALET	KERAMIKA	KERAMIKA	P=3.00m ²
12.	MAGACIN	BETON	JUPOL	P=68.40m ²
13.	MAGACIN	BETON	JUPOL	P=68.40m ²
14.	MAGACIN	BETON	JUPOL	P=66.60m ²
15.	MAGACIN	BETON	JUPOL	P=68.40m ²
16.	MAGACIN	BETON	JUPOL	P=68.40m ²
17.	TERASA	BETON	DEMIT	P=113.00m ²
UKUPNA NETO POVRŠINA				P=677.50m²
UKUPNA BRUTO POVRŠINA				P=810.00m²

Podgorica,

Jun 2019.god.

Sastavio,

.....
Arh. Božo Mirotić, dipl. ing.



GRAFIČKA DOKUMENTACIJA



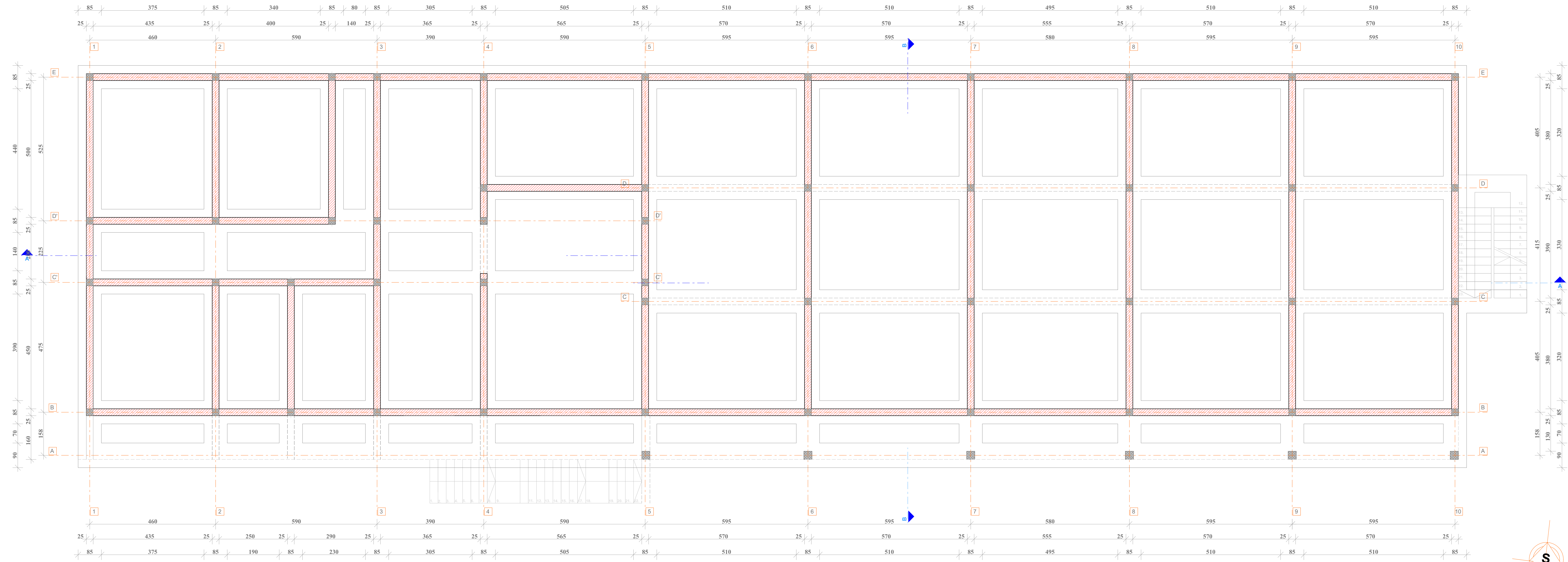
**PROJEKAT SKLADIŠNOG OBJEKTA
SITUACIONI PRIKAZ KAT. PARCELA
840/1, 840/2, 840/3, 843/6, 843/7, 843/8**

KO - Farmaci

LEGENDA:


- Granica obuhvata
- Granica po katastru
- betonske površine – trotuari
- ivičnjak – ivične trake
- makadamske površine
- objekti po katastru
- žičana ograda
- beton.ograda
- metalna ograda
- Betonski zid
- kameni zid
- Stijene
- Stepenice
- Objekti
- Objekat u privredi koji se nadograđuje (postojeći)
- Objekat u privredi (postojeći)
- ptt saht
- ptt armoric
- vodovodni veliki saht
- vodovodni mali saht
- Vodovodni priključak sa agrlicom
- Hidrant
- Cesma
- slivnik
- kockasti saht
- okno.saht
- fekal.saht
- list.drvo
- bor
- list.drvo
- rasveta
- beton.stub za struju

Projektant: M-ING IŽENJERING		Investitor: VUKČEVIĆ MIROSLAV	
Autor projekta:	Arh. Božo Mirotić dipl.ing	Objekat: POLJOPRIVREDNO-SKLADIŠNI	
Vodeći projektant:	Arh. Božo Mirotić dipl.ing	Lokacija: PUP-Podgorica, KO Farmaci, Kat. parc. br. 843/6, 843/8, 840/1, 840/2 i 840/3	
Odgovorni projektant:	Arh. Božo Mirotić dipl.ing	Vrsta tehničke dokumentacije: IDEJNO RJEŠENJE	
Saradnik:	Arh. Radovan Mašanović dipl.ing	Dio tehničke dokumentacije: ARHITEKTURA	Razmjera: R=1:250
Datum izrade i M.P. Jun 2019 god.		Prilog: SITUACIJA	Br. priloga Br. strane
Datum revizije i M.P.			



PROJEKT SKLADIŠNOG OBJEKTA

Projektant: M-ING IŽENJERING		Investitor: VUKČEVIĆ MIROSLAV	
Autor projekta: Arh. Božo Mirotić dipl.ing	Objekat: SKLADIŠNI OBJEKAT	Lokacija: PUJ-Podgorica, KO Farmaci, Kat. parc. br. 843/6, 843/8, 840/1, 840/2, 840/3	
Voditelj projekta: Arh. Božo Mirotić dipl.ing	Vrsta tehničke dokumentacije: IDEJNO RJEŠENJE		
Odgovorni projektant: Arh. Božo Mirotić dipl.ing	Dio tehničke dokumentacije: ARHITEKTURA		Razmjera R = 1 : 50
Saradnik: Arh. Radovan Mašanović dipl.ing	Prilog: OSNOVA TEMELJA		Br. priloga 2.
Datum izrade I.M.P. Jun 2019 god.		Datum revizije I.M.P.	



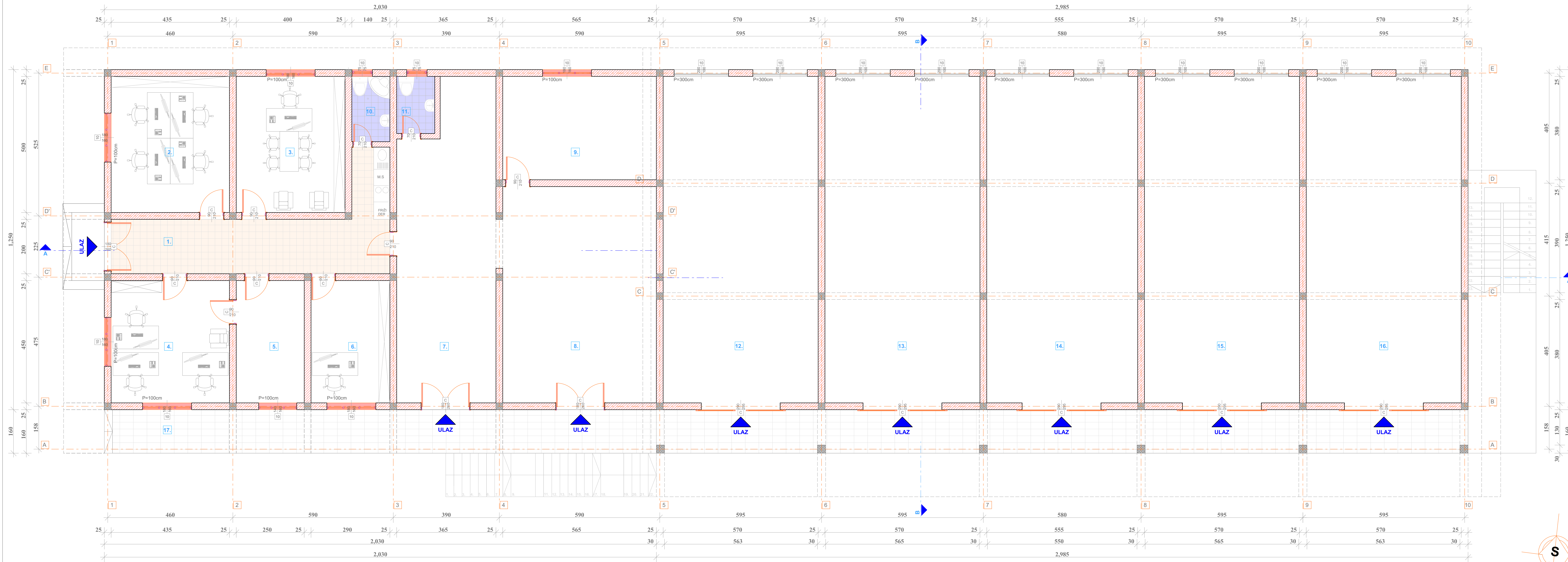
PROJEKAT SKLADIŠNOG OBJEKTA

LEGENDA

PROSTORLIJA	POD	ZID	POVRŠINA
1. HODNIK/KUHINJA	KERAMIKA	JUPOL	P=24.00m ²
2. KANCELARIJA	PARKET	JUPOL	P=22.00m ²
3. KANCELARIJA	PARKET	JUPOL	P=20.00m ²
4. KANCELARIJA	PARKET	JUPOL	P=20.00m ²
5. KANCELARIJA	PARKET	JUPOL	P=11.25m ²
6. KANCELARIJA	PARKET	JUPOL	P=13.00m ²
7. MAGACIN	BETON	JUPOL	P=40.00m ²
8. MAGACIN	BETON	JUPOL	P=44.90m ²
9. MAGACIN	BETON	JUPOL	P=21.50m ²
10. TOALET	KERAMIKA	KERAMIKA	P=3.40m ²
11. TOALET	KERAMIKA	KERAMIKA	P=3.00m ²
12. MAGACIN	BETON	JUPOL	P=68.40m ²
13. MAGACIN	BETON	JUPOL	P=68.40m ²
14. MAGACIN	BETON	JUPOL	P=66.80m ²
15. MAGACIN	BETON	JUPOL	P=68.40m ²
16. MAGACIN	BETON	JUPOL	P=68.40m ²
17. TERASA	BETON	DEMIT	P=80.00m ²

UKUPNA NETO POVRŠINA	P=643.25m ²
UKUPNA BRUTO POVRŠINA	P=712.00m ²

Projektant: M-ING IŽENJERING	Investitor: VUKČEVIĆ MIROSLAV
Autor projekta: Arh. Božo Mirotić dipl.ing	Objekat: SKLADIŠNI OBJEKAT
Voditelj projekta: Arh. Božo Mirotić dipl.ing	Lokacija: PUP-Postgorica, KO Farmaci, Kat. parc. br. 843/6, 843/8, 840/1, 840/21, 840/3
Odgovorni projektant: Arh. Božo Mirotić dipl.ing	Vrsta tehničke dokumentacije: IDEJNO RJEŠENJE
Sarađnik: Arh. Radovan Mašanović dipl.ing	Dio tehničke dokumentacije: ARHITEKTURA Prilog: OSNOVA PRIZEMLJA postojeće
Datum izrade I.M.P. Jun 2019. god.	Razmjera: R = 1 : 50 Br. priloga: 3. Br. strane: 3.



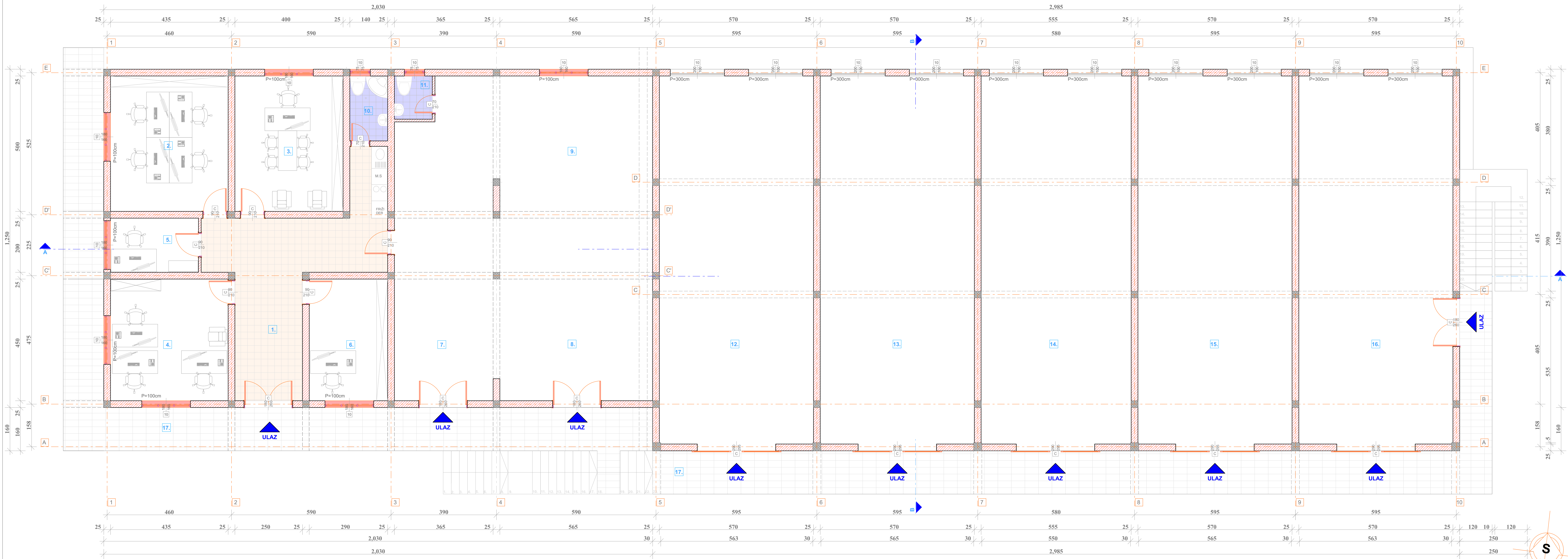
PROJEKAT SKLADIŠNOG OBJEKTA

LEGENDA

PROSTORLIJA	POD	ZID	POVRŠINA
1. HODNIK/KUHINJA	KERAMIKA	JUPOL	P=24.00m ²
2. KANCELARIJA	PARKET	JUPOL	P=22.00m ²
3. KANCELARIJA	PARKET	JUPOL	P=20.00m ²
4. KANCELARIJA	PARKET	JUPOL	P=20.00m ²
5. KANCELARIJA	PARKET	JUPOL	P=11.25m ²
6. KANCELARIJA	PARKET	JUPOL	P=13.00m ²
7. MAGACIN	BETON	JUPOL	P=40.00m ²
8. MAGACIN	BETON	JUPOL	P=44.90m ²
9. MAGACIN	BETON	JUPOL	P=21.50m ²
10. TOALET	KERAMIKA	KERAMIKA	P=3.40m ²
11. TOALET	KERAMIKA	KERAMIKA	P=3.00m ²
12. MAGACIN	BETON	JUPOL	P=68.40m ²
13. MAGACIN	BETON	JUPOL	P=68.40m ²
14. MAGACIN	BETON	JUPOL	P=66.80m ²
15. MAGACIN	BETON	JUPOL	P=68.40m ²
16. MAGACIN	BETON	JUPOL	P=68.40m ²
17. TERASA	BETON	DEMIT	P=80.00m ²

UKUPNA NETO POVRŠINA	P=643.25m²
UKUPNA BRUTO POVRŠINA	P=712.00m²

Projektant: M-ING IŽENJERING	Investitor: VUKČEVIĆ MIROSLAV
Autor projekta: Arh. Božo Miročić dipl.ing	Objekat: SKLADIŠNI OBJEKAT
Voditelj projekta: Arh. Božo Miročić dipl.ing	Lokacija: PUP-Posušica, KO Farmaci, Kat. parc. br. 843/6, 843/8, 840/1, 840/2, 840/3
Odgovorni projektant: Arh. Božo Miročić dipl.ing	Vrsta tehničke dokumentacije: IDEJNO RJEŠENJE
Sarađnik: Arh. Radovan Mašanović dipl.ing	Dis. tehničke dokumentacije: ARHITEKTURA
	Prilog: OSNOVA PRIZEMLJA PROJEKTOVANO STANJE
	Razmjera: R = 1 : 50
	Br. priloga: 4.
Datum izrade I.M.P. Jun 2019 god.	Datum revizije I.M.P.



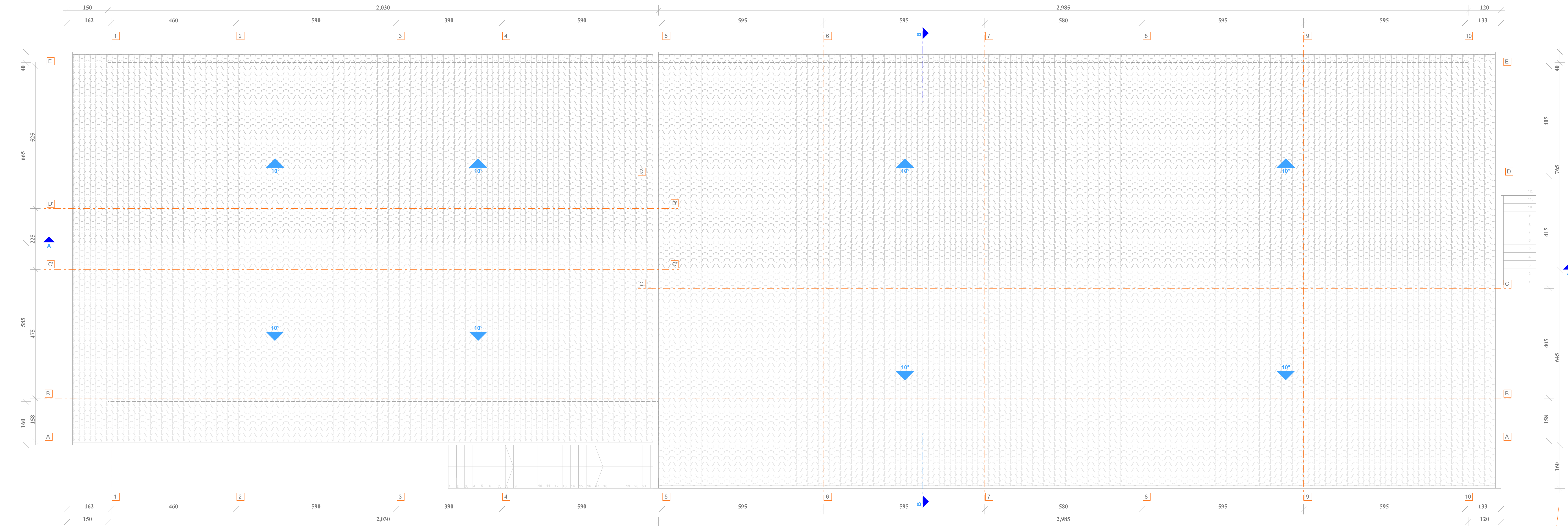
PROJEKAT SKLADIŠNOG OBJEKTA

LEGENDA

PROSTORLIJA	POD	ZID	POVRŠINA
1. HODNIK/KUHINJA	KERAMIKA	JUPOL	P=30.00m ²
2. KANCELARIJA	PARKET	JUPOL	P=22.00m ²
3. KANCELARIJA	PARKET	JUPOL	P=20.00m ²
4. KANCELARIJA	PARKET	JUPOL	P=20.00m ²
5. KANCELARIJA	PARKET	JUPOL	P=6.50m ²
6. KANCELARIJA	PARKET	JUPOL	P=13.00m ²
7. IZLOŽBENI PROSTOR	KERAMIKA	JUPOL	P=40.00m ²
8. IZLOŽBENI PROSTOR	KERAMIKA	JUPOL	P=44.90m ²
9. IZLOŽBENI PROSTOR	KERAMIKA	JUPOL	P=21.50m ²
10. TOALET	KERAMIKA	KERAMIKA	P=3.40m ²
11. TOALET	KERAMIKA	KERAMIKA	P=3.00m ²
12. MAGACIN	BETON	JUPOL	P=68.40m ²
13. MAGACIN	BETON	JUPOL	P=68.40m ²
14. MAGACIN	BETON	JUPOL	P=66.80m ²
15. MAGACIN	BETON	JUPOL	P=68.40m ²
16. MAGACIN	BETON	JUPOL	P=68.40m ²
17. TERASA	BETON	DEMIT	P=113.00m ²

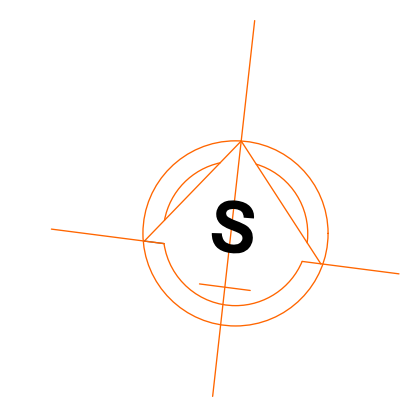
UKUPNA NETO POVRŠINA	P=677.50m ²
UKUPNA BRUTO POVRŠINA	P=810.00m ²

Projektant: M-ING IŽENJERING	Arh. Božo Mirotić dipl.ing	Investitor: VUKČEVIĆ MIROSLAV	Objekat: SKLADIŠNI OBJEKAT
Autor projekta: Arh. Božo Mirotić dipl.ing	Arh. Božo Mirotić dipl.ing	Lokacija: PUP-Posušica, KO Farmaci, Kat. parc. br. 843/6, 843/8, 840/1, 840/2, 840/3	Vrsta tehničke dokumentacije: IDEJNO RJEŠENJE
Odgovorni projektant: Arh. Radovan Mašanović dipl.ing	Arh. Radovan Mašanović dipl.ing	Br. priloga: 5.	Razmjera: R = 1 : 50
Sarađnik: Arh. Radovan Mašanović dipl.ing	Arh. Radovan Mašanović dipl.ing	Br. strane: 5.	Dio tehničke dokumentacije: ARHITEKTURA
Datum izrade I.M.P.	Jun 2019 god.	Datum revizije I.M.P.	

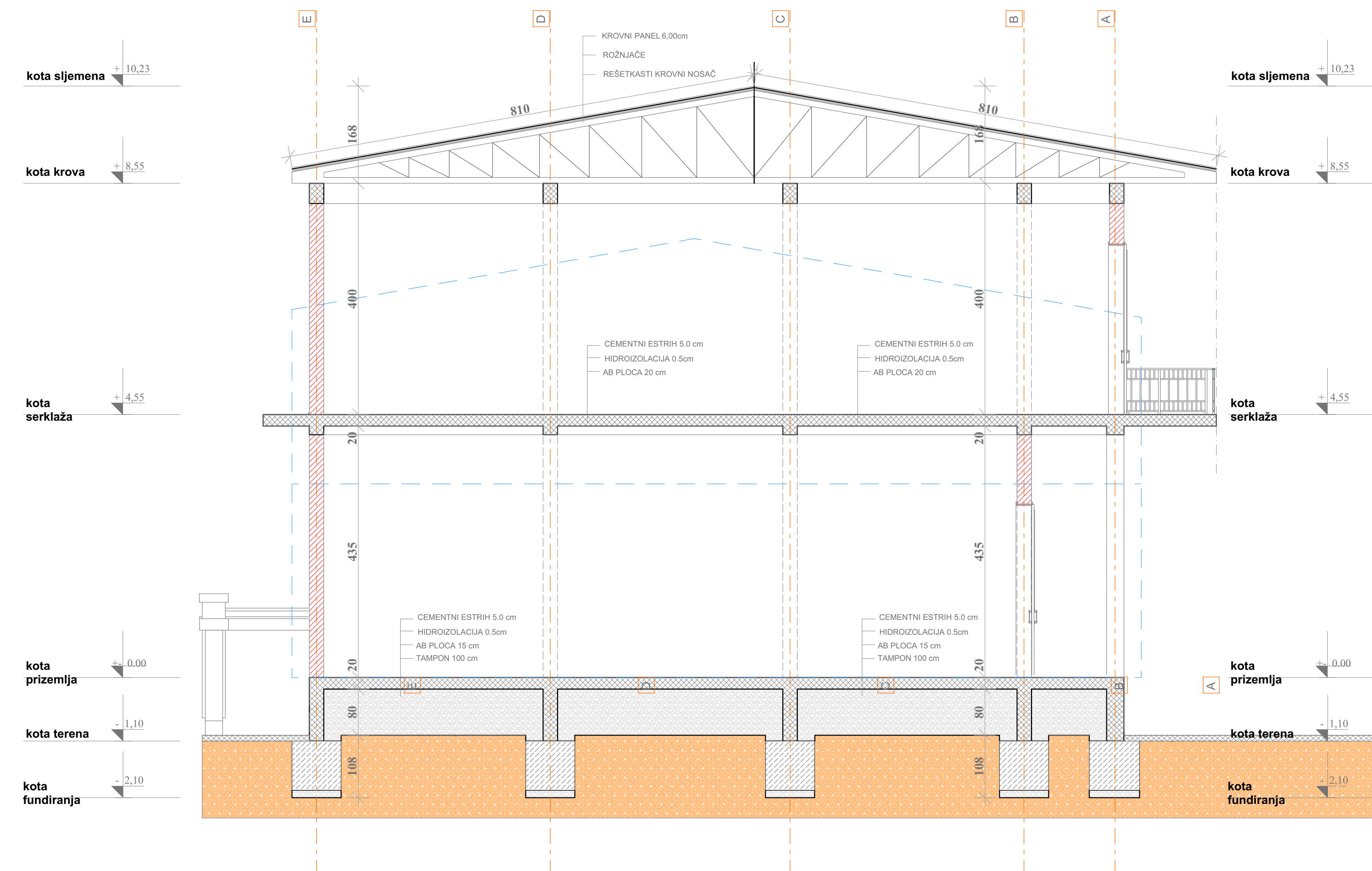


PROJEKT SKLADIŠNOG OBJEKTA


12
11
10
9
8
7
6
5
4
3
2
1



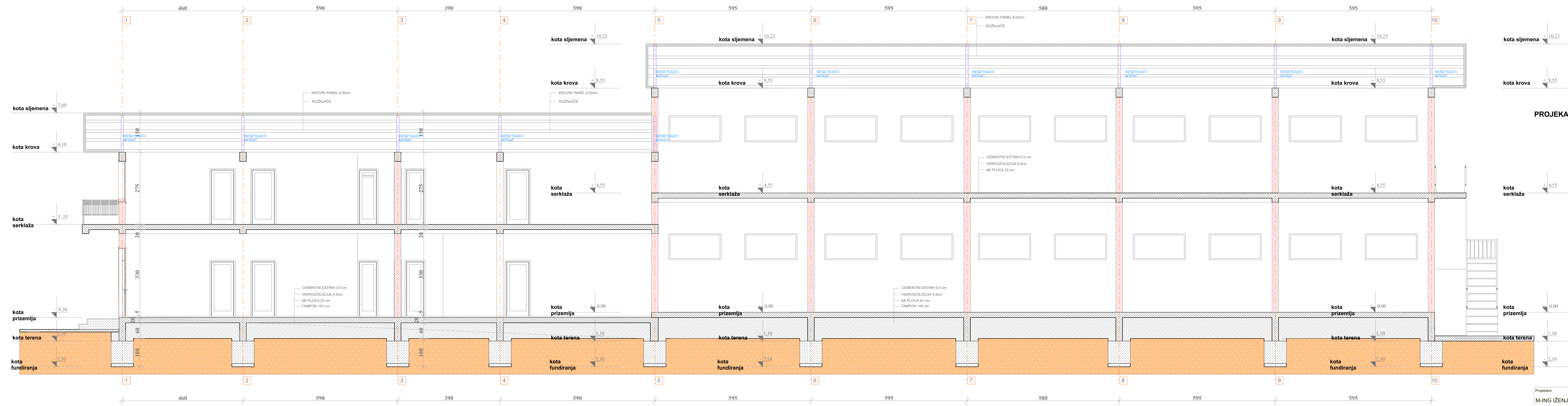
Projektant: M-ING IŽENJERING	Investitor: VUKČEVIĆ MIROSLAV
Autor projekta: Arh. Božo Mirotić dipl.ing	Objekat: SKLADIŠNI OBJEKAT
Voditelj projekta: Arh. Božo Mirotić dipl.ing	Lokacija: PUJ- Podgorica, KO Farmaci, Kat. parc. br. 843/6, 843/8, 840/1, 840/2 i 840/3
Odgovorni projektant: Arh. Božo Mirotić dipl.ing	Vrsta tehničke dokumentacije: IDEJNO RJEŠENJE
Saradnik: Arh. Radovan Mašanović dipl.ing	Dio tehničke dokumentacije: ARHITEKTURA
	Razmjera: R = 1 : 50
	Prilog: OSNOVA KROVA
Datum izrade I.M.P. Jun 2019 god.	Br. priloga: 6.
	Br. strane: 6.
	Datum revizije I.M.P.



PROJEKT SKLADIŠNOG OBJEKTA



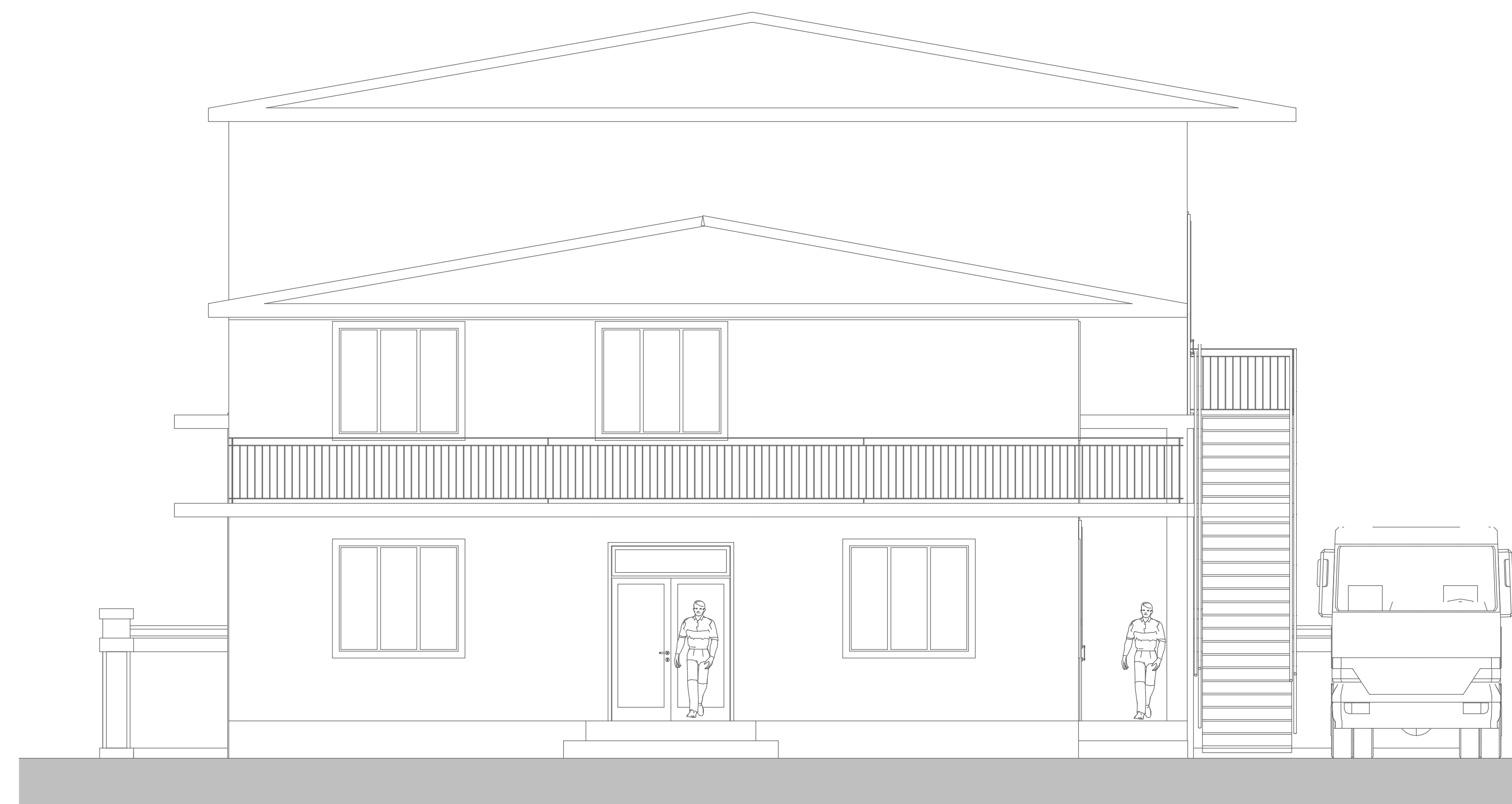
Projektant: M-ING IŽENJERING		Investitor: VUKČEVIĆ MIROSLAV	
Autor projekta: Arh. Božo Mirotić dipl.ing	Objekat: SKLADIŠNI OBJEKAT	Lokacija: PUJ-Podgorica, KO Farmaci, Kat. parc. br. 843/6, 843/8, 840/1, 840/2 i 840/3	
Voditelj projekta: Arh. Božo Mirotić dipl.ing	Vrsta tehničke dokumentacije: IDEJNO RJEŠENJE		
Odgovorni projektant: Arh. Radovan Mašanović dipl.ing	Dio tehničke dokumentacije: ARHITEKTURA		Razmjera: R = 1 : 50
Saradnik: Arh. Radovan Mašanović dipl.ing	Prilog: PRESJEK A-A		Br. priloga: 7.
Datum izrade I.M.P. Jun 2019 god.		Datum revizije I.M.P.	



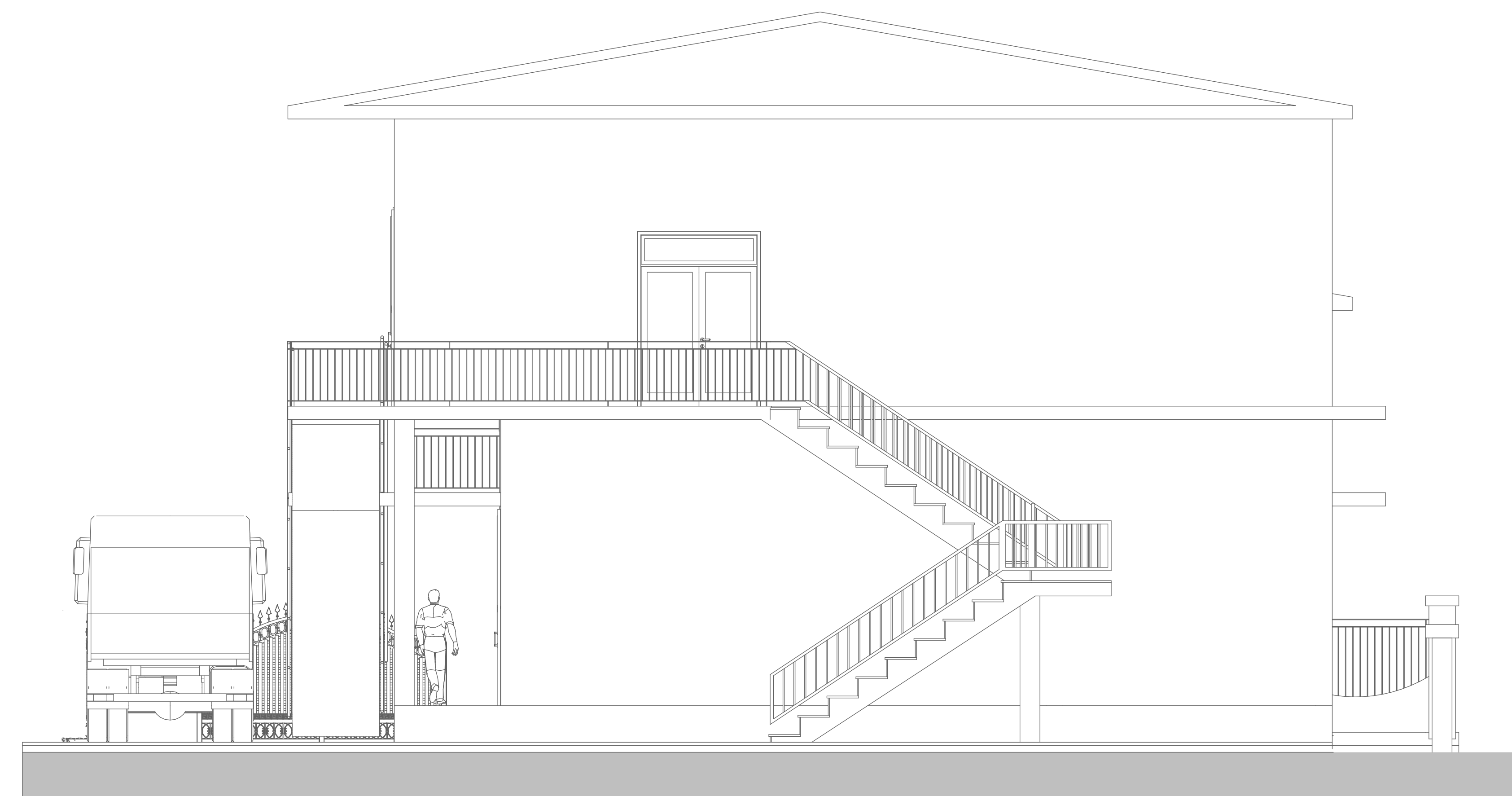
PROJEKT SKLADIŠNOG OBJEKTA

Projektant: M-ING IŽENJERING	Investitor: VUKČEVIĆ MIROSLAV
Autor projekta: Arh. Božo Mirotić dipl.ing	Objekat: SKLADIŠNI OBJEKAT
Voditelj projekta: Arh. Božo Mirotić dipl.ing	Lokacija: PUJP-Podgorica, KO Farmaci, Kat. parc. br. 843/6, 843/8, 840/1, 840/2, 840/3
Odgovorni projektant: Arh. Božo Mirotić dipl.ing	Vrsta tehničke dokumentacije: IDEJNO RJEŠENJE
Saradnik: Arh. Radovan Mašanović dipl.ing	Dio tehničke dokumentacije: ARHITEKTURA
	Razmjera: R = 1 : 50
	Prilog: PRESJEK B-B
Datum izrade I.M.P. Jun 2019 god.	Br. priloga: 8.
	Br. strane: 8.
	Datum revizije I.M.P.

JUŽNA FASADA



SJEVERNA FASADA



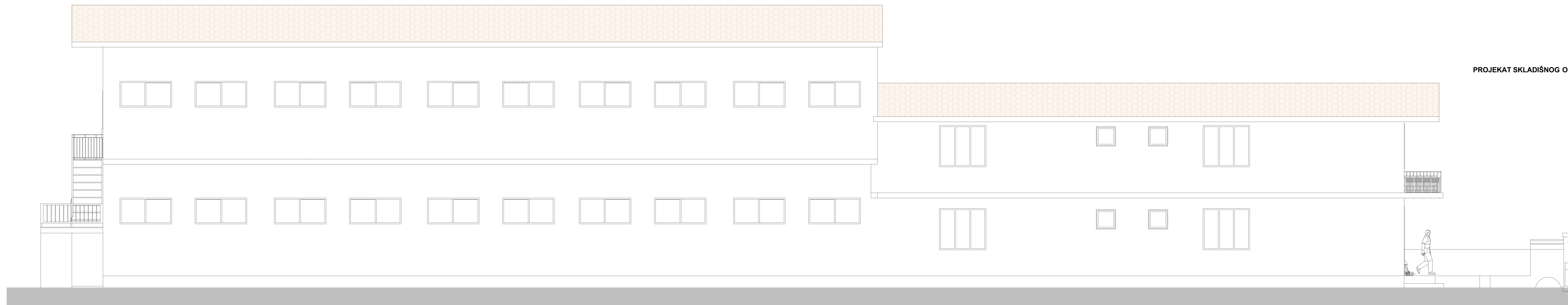
PROJEKAT SKLADIŠNOG OBJEKTA

Projektant: M-ING IŽENJERING		Investitor: VUKČEVIĆ MIROSLAV	
Autor projekta: Arh. Božo Mirotić dipl.ing	Objekat: SKLADIŠNI OBJEKAT	Lokacija: PUJ-Podgorica, KO Farmaci, Kat. parc. br. 843/6, 843/8, 840/1, 840/2 i 840/3	
Voditelj projekta: Arh. Božo Mirotić dipl.ing		Vrsta tehničke dokumentacije: IDEJNO RJEŠENJE	
Odgovorni projektant: Arh. Božo Mirotić dipl.ing		Do tehničke dokumentacije: ARHITEKTURA	Razmjera R = 1 : 50
Saradnik: Arh. Rađovan Mašanović dipl.ing		Prilog: JUŽNA I SJEVERNA FASADA	Br. priloga 9.
Datum izrade I.M.P. Jun 2019 god.		Datum revizije I.M.P.	Br. strane



PROJEKT SKLADIŠNOG OBJEKTA

Projektant: M-ING IŽENJERING		Investitor: VUKČEVIĆ MIROSLAV	
Autor projekta: Arh. Božo Miročić dipl.ing	Lokacija: PUP-Podgorica, KO Farmaci, Kat. parc. br. 843/6, 843/8, 840/1, 840/2 i 840/3	Objekat: SKLADIŠNI OBJEKAT	
Voditelj projekta: Arh. Božo Miročić dipl.ing	Vrsta tehničke dokumentacije: IDEJNO RJEŠENJE	Razmjera R = 1 : 50	
Odgovorni projektant: Arh. Božo Miročić dipl.ing	Saradnik: Arh. Radovan Mašanović dipl.ing	Br. priloga 10.	
Datum izrade i M.P. Jun 2019 god.		Datum revizije i M.P.	



PROJEKAT SKLADIŠNOG OBJEKTA

Projektant: M-ING IŽENJERING		Investitor: VUKČEVIĆ MIROSLAV	
Autor projekta: Arh. Božo Mirotić dipl.ing	Objekt: SKLADIŠNI OBJEKAT	Lokacija: PUJ-Podgorica, KO Farmaci, Kat. parc. br. 843/6, 843/8, 840/1, 840/2 i 840/3	
Voditelj projekta: Arh. Božo Mirotić dipl.ing		Vrsta tehničke dokumentacije: IDEJNO RJEŠENJE	
Odgovorni projektant: Arh. Božo Mirotić dipl.ing		Do tehničke dokumentacije: ARHITEKTURA	Razmjera R = 1 : 50
Saradnik: Arh. Radovan Mašanović dipl.ing		Prilog: ZAPADNA FASADA	Br. priloga 11.
Datum izrade i M.P.	Jun 2019 god.	Datum revizije i M.P.	



Projektant:

M-ING IŽENJERING

Autor
projekta:

Arh. Božo Mirotić dipl.ing

Vodeći
projektant:

Arh. Božo Mirotić dipl.ing

Odgovorni
projektant:

Arh. Božo Mirotić dipl.ing

Saradnik:

Arh. Radovan Mašanović
dipl.ing

Datum izrade i M.P

Jun 2019 god.

Investitor:

VUKČEVIĆ MIROSLAV

Objekat: **SKLADIŠNI OBJEKAT**

Lokacija: PUP-Podgorica, KO Farmaci, Kat.
parc. br. 843/6, 843/8, 840/1, 840/2 i 840/3

Vrsta tehničke
dokumentacije: **IDEJNO RJEŠENJE**

Dio tehničke dokumentacije:
ARHITEKTURA

Prilog: **PERSPEKTIVA**

Datum revizije i M.P

Razmjera
R = 1 : 50

Br. priloga
12.

Br. strane



Projektant:

M-ING IŽENJERING

Autor projekta: Arh. Božo Mirotić dipl.ing

Vodeći projektant: Arh. Božo Mirotić dipl.ing

Odgovorni projektant: Arh. Božo Mirotić dipl.ing

Saradnik: Arh. Radovan Mašanović dipl.ing

Investitor:

VUKČEVIĆ MIROSLAV

Objekat: **SKLADIŠNI OBJEKAT**

Lokacija: PUP-Podgorica, KO Farmaci, Kat. parc. br. 843/6, 843/8, 840/1, 840/2 i 840/3

Vrsta tehničke dokumentacije: **IDEJNO RJEŠENJE**

Dio tehničke dokumentacije: **ARHITEKTURA**

Prilog: **PERSPEKTIVA**

Razmjera
R = 1 : 50

Br. priloga
13.

Br. strane

Datum izrade i M.P

Jun 2019 god.

Datum revizije i M.P



Projektant:

M-ING IŽENJERING

Autor projekta: Arh. Božo Mirotić dipl.ing

Vodeći projektant: Arh. Božo Mirotić dipl.ing

Odgovorni projektant: Arh. Božo Mirotić dipl.ing

Saradnik: Arh. Radovan Mašanović dipl.ing

Datum izrade i M.P.

Jun 2019 god.

Investitor:

VUKČEVIĆ MIROSLAV

Objekat: SKLADIŠNI OBJEKAT

Lokacija: PUP-Podgorica, KO Farmaci, Kat. parc. br. 843/6, 843/8, 840/1, 840/2 i 840/3

Vrsta tehničke dokumentacije: IDEJNO RJEŠENJE

Dio tehničke dokumentacije: ARHITEKTURA

Prilog: PERSPEKTIVA

Razmjera
R = 1 : 50

Br. priloga
14.

Datum revizije i M.P.

Br. strane