

elektronski potpis projektanta	elektronski potpis revidenta
--------------------------------	------------------------------

INVESTITOR¹**Veljko Vučković**OBJEKAT²**Individualni stambeni objekat Pr.**LOKACIJA³**kat.parcele br.2863/2 i 2861/3 KO Doljani, UP 139 zona
A**VRSTA TEHNIČKE
DOKUMENTACIJE⁴**IDEJNI PROJEKAT ARHITEKTURE**PROJEKTANT⁵**Miskovic Jelena dipl.ing.arh.
licenca br. UPI 107/7-2796/2**ODGOVORNO LICE⁶**Oliver Stojanović d.i.g UPI 107/7-973/2**GLAVNI INŽENJER⁷**Miskovic Jelena dipl.ing.arh.
licenca br. UPI 107/7-2796/2**

¹ Naziv/ime investitora

² Naziv projektovanog objekta

³ Mjesto građenja, planski dokument, urbanistička parcela, katastarska parcela

⁴ Idejno rješenje, idejni projekat, glavni projekat odnosno projekat izvedenog objekta projekat (ako je u pitanju naslovna strana cjelokupne tehničke dokumentacije)

⁵ Naziv privrednog društva, pravnog lica odnosno preduzetnika koji je izradio tehničku dokumentaciju

⁶ Ime odgovornog lica u privrednom društvu, pravnom licu odnosno ime i prezime preduzetnika

⁷ Ime i prezime glavnog inženjera.

OPŠTA DOKUMENTACIJA

- List nepokretnosti
- Pismena saglasnost susjeda o gradnji objekta na manjoj udaljenosti od propisane od susjedne parcele
- Izvod iz Centralnog registra privrednih subjekata (Nosilac projekta)
- Licenca pravnog lica (Nosilac projekta)
- Polisa osiguranja od opšte odgovornosti (Nosilac projekta)
- Rješenje o određivanju vodećeg projektanta
- Licenca vodećeg projektanta
- Potvrda IKCG za vodećeg projektanta
- Izjava da je teh dokumentacija urađena u skladu sa zakonima i propisima
- Ugovori o poslovno tehničkoj saradnji
- UT uslovi

PROJEKTNİ ZADATAK

- Projektni zadatak

TEKSTUALNA DOKUMENTACIJA

- Tehnički opis sa bilansom površina

GRAFIČKA DOKUMENTACIJA

1a. Šira situacija	R 1 : 1000
1. Situacija	R 1 : 250
2. Osnova prizemlja	R 1 : 100
3. Osnova krovne ravni	R 1 : 100
4. Preseci A/1 i A/2	R 1 : 100
5. Fasade 1	R 1 : 100
6. Fasade 2	R 1 : 100
7. 3D model	R 1 : 100

OPŠTA DOKUMENTACIJA

176000000089
201 956 13257/2019CRNA GORA
UPRAVA ZA NEKRETNINEPODRUČNA JEDINICA
PODGORICA

Broj: 101-956-13257/2019

Datum: 14.03.2019

KO: DOLJANI

Na osnovu člana 173 Zakona o državnom premjeru i katastru nepokretnosti ("Sl. list RCG" br. 29/07, "Sl. list CG" br. 73/10, 032/11, 040/11, 043/15, 037/17 i 17/18), postupajući po zahtjevu, , izdaje se

LIST NEPOKRETNOSTI 2947 - PREPIS

Podaci o parcelama									
Broj	Podbroj	Broj zgrade	Plan Skica	Datum upisa	Potes ili ulica i kućni broj	Način korišćenja Osnov sticanja	Bon. klasa	Površina m ²	Prihod
2863	2		24 50	01/10/2018	ZLATICA	Njiva 3. klase KUPOVINA		126	1.45
								126	1.45

Podaci o vlasniku ili nosiocu			
Matični broj - ID broj	Naziv nosioca prava - adresa i mjesto	Osnov prava	Obim prava
0707991250014	VUČKOVIĆ RADIVOJE VELJKO MILADINA POPOVIĆA 11 Podgorica	Korišćenje	1/1

Ne postoje tereti i ograničenja.

Taksa je naplaćena na osnovu Tarifnog broja 1 Zakona o administrativnim taksama ("Sl. list RCG" br.55/03, 46/04, 81/05 i 02/06, "Sl. list CG" 22/08, 77/08, 03/09, 40/10, 20/11, 26/11, 56/13, 45/1, 53/16, 37/17) u iznosu od 0 EURA. Naplaćena naknada u iznosu od 3 EURA za korišćenje podataka premjera, katastra nepokretnosti i usluga na osnovu člana 174 Zakona o državnom premjeru i katastru nepokretnosti ("Sl. list RCG" 29/07 i "Sl. list CG" br. 73/10, 032/11, 040/11, 043/15, 037/17 i

Načelnik
Marko Bulatović
Marko Bulatović, dipl. prav





CRNA GORA
UPRAVA ZA NEKRETNINE

PODRUČNA JEDINICA
PODGORICA

Broj: 101-956-13255/2019

Datum: 14.03.2019

KO: DOLJANI

Na osnovu člana 173 Zakona o državnom premjeru i katastru nepokretnosti ("Sl. list RCG" br. 29/07, "Sl. list CG" br. 73/10, 032/11, 040/11, 043/15, 037/17 i 17/18), postupajući po zahtjevu, , izdaje se


LIST NEPOKRETNOSTI 3143 - PREPIS

Podaci o parcelama									
Broj	Podbroj	Broj zgrade	Plan Skica	Datum upisa	Potes ili ulica i kućni broj	Način korišćenja Osnov sticanja	Bon. klasa	Površina m ²	Prihod
2861	3		24 50	01/10/2018	ZLATICA	Livada 3. klase KUPOVINA		495	2.82
								495	2.82

Podaci o vlasniku ili nosiocu			
Matični broj - ID broj	Naziv nosioca prava - adresa i mjesto	Osnov prava	Obim prava
0707991250014	VUČKOVIĆ RADIVOJE VELJKO MILADINA POPOVIĆA 11 Podgorica	Korišćenje	1/1

Ne postoje tereti i ograničenja.

Taksa je naplaćena na osnovu Tarifnog broja 1 Zakona o administrativnim taksama ("Sl. list RCG" br.55/03, 46/04, 81/05 i 02/06, "Sl.list CG" 22/08, 77/08, 03/09, 40/10, 20/11, 26/11, 56/13, 45/1, 53/16, 37/17) u iznosu od 5 EURA. Naplaćena naknada u iznosu od 3 EURA za korišćenje podataka premjera, katastra nepokretnosti i usluga na osnovu člana 174 Zakona o državnom premjeru i katastru nepokretnosti ("Sl.list RCG" 29/07 i "Sl.list CG" br. 73/10, 032/11, 040/11, 043/15, 037/17 i

Načelnik

Marko Bulatović, dipl. prav.



**PODRUČNA JEDINICA
PODGORICA**

Broj: 101-956-13253/2019

Datum: 14.03.2019

KO: DOLJANI

Na osnovu člana 173 Zakona o državnom premjeru i katastru nepokretnosti ("Sl. list RCG" br. 29/07, "Sl. list CG" br. 73/10, 032/11, 040/11, 043/15, 037/17 i 17/18), postupajući po zahtjevu, , izdaje se

LIST NEPOKRETNOSTI 3219 - PREPIS

Podaci o parcelama

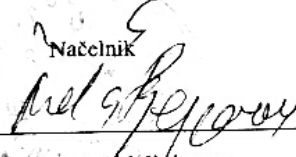
Broj	Podbroj	Broj zgrade	Plan Skica	Datum upisa	Potes ili ulica i kućni broj	Način korišćenja Osnov sticanja	Bon. klasa	Površina m ²	Prihod
2861	7		24 50	12/12/2018	ZLATICA	Livada 3. klase KUPOVINA		58	0.33
2862	1		24 50	12/12/2018	ZLATICA	Vinograd 2. klase KUPOVINA		369	11.07
2862	2		24 50	12/12/2018	ZLATICA	Vinograd 2. klase KUPOVINA		19	0.57
2863	1		24 50	20/03/2018	ZLATICA	Njiva 3. klase KUPOVINA		174	2.00
								620	13.97

Podaci o vlasniku ili nosiocu

Matični broj - ID broj	Naziv nosioca prava - adresa i mjesto	Osnov prava	Obim prava
0601990212973 0	MARKOVIĆ RADOMAN MIRKO DUNAVSKA 19 Podgorica 0	Svojina	1/1

Ne postoje tereti i ograničenja.

Taksa je naplaćena na osnovu Tarifnog broja 1 Zakona o administrativnim taksama ("Sl. list RCG" br.55/03, 46/04, 81/05 i 02/06, "Sl. list CG" 22/08, 77/08, 03/09, 40/10, 20/11, 26/11, 56/13, 45/1, 53/16, 37/17) u iznosu od 5 EURA. Naplaćena naknada u iznosu od 3 EURA za korišćenje podataka premjera, katastra nepokretnosti i usluga na osnovu člana 174 Zakona o državnom premjeru i katastru nepokretnosti ("Sl. list RCG" 29/07 i "Sl. list CG" br. 73/10, 032/11, 040/11, 043/15, 037/17 i

Načelnik

 Marko Bulatović, dipl. prav

SAGLASNOST

Ja Mirko Marković, JMB 0601990212973, rođen 06.01.1990. godine u Podgorici, vlasnik parcele „UP 140 Zona A, Detaljnog urbanističkog plana „Zlatica B“ – izmjene i dopune“ koju urbanističku parcelu čine katastarske parcele 2863/1 i 2862/1, 2862/1 i 2861/7 dajem saglasnost da se građevinski stambeni objekat, kuća, koju gradi moj susjed Vučković Veljka JMB 0707991250014, rođen 07.07.1991. godine u Cetinju, na svojoj parceli „UP 139 Zona A, Detaljnog urbanističkog plana „Zlatica B“ – izmjene i dopune“ koju urbanističku parcelu čine katastarske parcele 2861/3 i 2863/2, sagradi na udaljenosti manjoj od propisane kao minimalne u Urbanističko tehničkim uslovima izdatim od strane Sekretarijata za planiranje i uređenje prostora i zaštitu životne sredine br. 08-352/18-421 od 14.09.2018. godine, tj. na udaljenosti manjoj od 2 metra od granice moje Urbanističke parcele.

Davalac saglasnosti:

Mirko Marković

14.03.2019. godine u Podgorici

Marković Mirko

Ja, NOTAR Bošnjak Slavica, sa službenim sjedištem u Podgorici, ul. Oktobarske revolucije 131/1, potvrđujem da je **Marković Mirko**, jmbg 0601990212973, po kazivanju stranke sa prebivalištem i adresom u Podgorici, ulica Dunavska broj 19, po zanimanju medicinski tehničar, u mojoj prisutnosti svojeručno potpisao pismeno tj. Saglasnost od 14.03.2019. godine, potpisan u svojstvu davaoca saglasnosti

Identitet podnosioca isprave utvrdila sam na osnovu lične karte broj 445545744 izdata od MUP-a Crne Gore PJ Podgorica dana 18.08.2009. godine, sa rokom važenja do 18.08.2019. godine, koja je fotokopirana po odobrenju stranke i nalazi se u arhivi ovog notara.

Potpis na pismenu je istinit.

Potpis je ovjeren na 2 (dva) primjerak istovjetne isprave.

U skladu sa članom 63 st.4 Zakona o notarima, notar ne odgovara za sadržinu isprave na kojoj se nalazi potpis.

Naknada za rad Notara za ovjeru po tarifnom broju 9 Tarife o naknadama za rad i naknadama troškova notara (službeni list CG br.6/2012) u iznosu od 3,03 € naplaćena je.

Naknada za rad notara je obračunata u iznosu od 2,50 €.

U cijenu je uračunat PDV u iznosu od 0,53 €.

Broj : OVP 685/2019

U Podgorici, dana 14.03.2019. godine





CRNA GORA
VLADA CRNE GORE
PORESKA UPRAVA
Područna jedinica Budva
Broj: 81-01-12812-2
BUDVA, 18.02.2013. godine

Na osnovu člana 6 stav 1 Zakona o objedinjenoj registraciji i sistemu izvještavanja o obračunu i naplati poreza i doprinosa ("Sl.list RCG", br. 29/05 i "Sl.list CG", br. 75/10), člana 27 stav 3 Zakona o poreskoj administraciji ("Sl.list RCG", br. 65/01 i 80/04 i "Sl.list CG", br. 20/11 i 28/12) i člana 207 Zakona o opštem upravnom postupku ("Sl.list RCG", br. 60/03 i "Sl.list CG", br. 32/11) Poreska uprava, d o n o s i

RJEŠENJE O REGISTRACIJI

Upisuje se u registar poreskih obveznika:

Naziv: "OLIVER - ING" D.O.O. ZA PROIZVODNJU, PROMET ROBA I USLUGA,
EXPORT - IMPORT, BUDVA

BUDVA

Poreskom obvezniku se dodjeljuje:

PIB 02915987

(Matični broj)


817

(Šifra područne jedinice poreskog organa)


Datum upisa u registar: 18.02.2013. godine.

Poreski obveznik je dužan da obavijesti poreski organ o svim promjenama podataka iz registra poreskog obveznika (član 33 Zakona o poreskoj administraciji) u roku od 15 dana od dana nastanka promjene.

Uputstvo o pravnom sredstvu: Protiv ovog Rješenja može se izjaviti žalba Ministarstvu finansija CG - Odsjek za drugostepeni poreski i carinski postupak, u roku od 15 dana od dana prijema Rješenja. Žalba se predaje preko ove Područne jedinice i taksira administrativnom taksom u iznosu od 8,00 €, shodno Tarifnom broju 5 Taksene tarife za administrativne takse. Taksa se uplaćuje u korist računa broj 832-3161-26 - Administrativna taksa.



za PORESKI INSPEKTORI
Branko Nikčević
Branko Nikčević



Crna Gora

IZVOD IZ CENTRALNOG REGISTRA PRIVREDNIH SUBJEKATA PORESKE UPRAVE

Registarski broj 5-0651643/ 001
Matični broj 02915987

Datum registracije: 08.02.2013

"OLIVER - ING" D.O.O. ZA PROIZVODNJU, PROMET ROBA I USLUGA, EXPORT - IMPORT, BUDVA

Datum zaključivanja ugovora: 30.01.2013

Datum donošenja Statuta: 11.02.2013

Datum izmjene Statuta:

Adresa obavljanja djelatnosti: JADRANSKI PUT BB

Mjesto: BUDVA

Adresa za prijem službene pošte: JADRANSKI PUT BB

Sjedište: BUDVA

Pretežna djelatnost: 4322 Postavljanje vodovodnih, kanalizacionih, grejnih i klimatizacionih sistema

Obavljanje spoljno-trgovinskog poslovanja:

da ne

Oblik svojine:

bez oznake svojine društvena privatna zadružna dva ili više oblika svojine državna

Porijeklo kapitala:

bez oznake projekla kapitala domaći strani mješoviti

Upisani kapital: 10.00€

(Novčani 10.00 , nenovčani .00)

Osnivači

Ime i prezime/Naziv:

OLIVER STOJANOVIĆ-008679140

Adresa:

DIMITRIJA TUCOVIĆA 013 BOR SRBIJA

Udio: 100%

Uloga: Osnivač

Lica u društvu

Ime i prezime:

Oliver Stojanović - 008679140

Izvršni direktor - neograničeno()

Pojedinačno- ()

Adresa:

DIMITRIJA TUCOVIĆA 013 BOR SRBIJA

Izdato 18.02.2013.god.

Ovlašćeno lice
Milo Paunović

POLISA - RAČUN POL-00071918

Zastupnik:	Djurđić Radovan, 80-077		
Ugovarač			
Naziv	OLIVER - ING DOO	MB	02915987
Adresa	JADRANSKI PUT BB, 85310 BUDVA_GRAD, Crma Gora	Telefon	
Trajanje:	Godišnje osiguranje		
Period osiguranja	12.06.2018 (24:00) - 12.06.2019 (24:00)	Period obračuna	12.06.2018 - 12.06.2019

Predmet osiguranja: Profesionalna odgovornost projektanta: Osiguranje pokriva odštetne zahtjeve naručioca usluga ili trećih lica, koji su posledica stručne greške osiguranika: pri izradi projektne dokumentacije, kod revidiranja, a za koje osiguranik odgovara na osnovu zakona i ako takva stručna greška ima za posledicu: tjelesne povrede, oboljenje ili smrt lica (povredu lica), uništenje, oštećenje ili nestanak stvari (oštećenje stvari), oštećenje ili uništenje objekta ili opreme, koji su predmet projektovanja, statički, dinamički ili geometrički utvrđenu potrebu za

PS-ODPRK-1 - Osiguranje odgovornosti projekatanta za sve projekte

Vrsta osiguranja:	Osiguranje od projektantske odgovornosti	Šifra:	1310
-------------------	--	--------	------

Osiguranik

Naziv	OLIVER - ING DOO	MB	02915987
Adresa	JADRANSKI PUT BB, 85310 BUDVA_GRAD, Crma Gora	Telefon	

Suma osiguranja

Uloga	Način ugovaranja	Iznos
Jedinstvena suma osiguranja	Na sumu osiguranja	100.000,00

Franšiza

Franšiza	Odbitna franšiza iznosi 10% od priznate štete ali najmanje 500 Eur
----------	--

Obračun za predmet

Premija	350,00
Doplatak 48% za sumu osiguranja od 100.000 Eur	168,00
Popust za jednokratno plaćanje premije	-51,80
Ukupna premija bez poreza	466,20
Porez na premiju	41,96
Ukupna premija sa porezom	508,16

Osiguravajuće pokriće važi za područje Crne Gore

Osiguranje je zaključeno u skladu sa Opštim uslovima za osiguranje odgovornosti projekatanta koji su utvrđeni dana 17.03.2009.god. (OU-ODPRK-01)

Polisa se smatra računom. Oslobođeni plaćanja PDV-a po članu 27. zakona o PDV-u. Osiguravač zadržava pravo ispravke računске ili neke druge greške učinjene od strane zastupnika. Pravo na naknadu štete po ovoj polisi počinje od dana i časa koji je na polisi označen kao početak osiguranja ukoliko je do tada plaćanja premija a inače po isteku 24 časa dana kada je premija plaćanja (čl. 1010 st. 1 Zakona o obl. odnosima (SLRCG br.47/08))

Ukupna isplata odšteta za sve osigurane slučajeve koji se dese u jednoj godini limitirana je iznosom sume osiguranja (godišnji agregat)

UKUPAN OBRAČUN

Ukupna premija bez poreza	466,20
Porez na premiju	41,96
Ukupna premija sa porezom	508,16
Način plaćanja	U cjelosti

Sva prava po ovoj polisi pripadaju osiguraniku.

Ukoliko ugovarač/osiguranik ne plaća premiju u dogovorenim rokovima primjenjuje se Zakon o obligacionim odnosima.

Potpisom polise ugovarač osiguranja/osiguranik potvrđuje da je primio Uslove zaključenog osiguranja.


Pravo na raskid i uslovi za raskid ugovora odnosno odstupanju od ugovora određeni su uslovima osiguranja

Sve međusobne nesporazume stranke će rješavati mirnim putem a u slučaju spora ugovaraju nadležnost suda u Podgorici

Na ugovor o osiguranju primjenjuje se Zakon o obligacionim odnosima Crne Gore.

Ugovarač osiguranja je dužan da plati premiju prilikom zaključivanja ugovora o osiguranju ukoliko se premija plaća u cjelosti, odnosno prvu ratu ukoliko je ugovoreno plaćanje premije na rate, a ostale rate u ugovorenim rokovima. Za slučaj docnje jedne rate duže od 30 dana, sve rate dospijevaju odjednom i u cjelosti.

Ugovorne strane su saglasne da ukoliko osiguranik ostvari pravo na naknadu štete, osiguravač ima pravo da dug po toj ili nekoj drugoj polisi odbije od iznosa obračunate štete.



M.P. Osiguravač:




M.P. Osiguranik / Ugovarač
(puno ime i prezime)

1 Poslovnica Podgorica 2, PODGORICA_GRAD, 12.06.2018



CRNA GORA

MINISTARSTVO ODRŽIVOG RAZVOJA
I TURIZMA

DIREKTORAT ZA INSPEKCIJSKI NADZOR I
LICENCIRANJE

Direkcija za licenciranje

Broj: UPI 107/7-3532/2

Podgorica, 06.09.2018. godine

»OLIVER - ING« d.o.o.

Jadranski put bb
BUDVA

U prilogu ovog dopisa, dostavlja Vam se rješenje, broj i datum gornji.

OVLAŠĆENO SLUŽBENO LICE

Nikola Petrović



Dostavljeno:

-Naslovu;

-a/a.

MINISTARSTVO ODRŽIVOG RAZVOJA I TURIZMA
DIREKTORAT ZA INSPEKCIJSKI NADZOR
I LICENCIRANJE

Direkcija za licenciranje

Broj: UPI 107/7-3532/2

Podgorica, 06.09.2018. godine

Ministarstvo održivog razvoja i turizma, rješavajući po zahtjevu »OLIVER - ING« d.o.o. iz Budve, za izmjenu licence projektanta i izvođača radova broj UPI 107/7-2796/2 od 11.05.2018.godine, na osnovu člana 135 st. 1 i 2 Zakona o planiranju prostora i izgradnji objekata ("Službeni list Crne Gore" br. 64/17) i člana 46 stav 1 Zakona o upravnom postupku ("Službeni list Crne Gore" br. 56/14, 20/15, 40/16 i 37/17), donosi

R J E Š E N J E

1. IZDAJE SE »OLIVER - ING« d.o.o. Budva, LICENCA projektanta i izvođača radova.
2. Ova Licenca se izdaje na 5 (pet) godina.

O b r a z l o ž e n j e

Aktom, br.UPI 107/7-3532/1 od 22.08.2018. godine, »OLIVER - ING« d.o.o. Budva, obratio se ovom ministarstvu za izmjenu licence projektanta i izvođača radova, br. UPI 107/7-2796/2 od 11.05.2018.godine, na način što će se ista proširiti sa licencom ovlaštenog inženjera: Mišković Jelene, diplomiranog inženjera arhitekture, stepen specijaliste (Spec.Sci.) arhitektura, iz Podgorice.

Uz zahtjev imenovano privredno društvo, dostavilo je ovom ministarstvu sledeće dokaze:

- Rješenje Ministarstva održivog razvoja i turizma br. UPI 107/7-973/2 od 15.02.2018.godine, kojim je Oliveru Stojanoviću, diplomiranom građevinskom inženjeru, iz Budve, izdata licenca ovlaštenog inženjera za obavljanje djelatnosti izrade tehničke dokumentacije i građenja objekta;
- Rješenje Ministarstva održivog razvoja i turizma br. UPI 107/7-2164/2 od 14.05.2018.godine, kojim je Mišković Jelene, diplomiranom inženjeru arhitekture, stepen specijaliste (Spec.Sci.) arhitektura, iz Podgorice, izdata licenca ovlaštenog inženjera za obavljanje djelatnosti izrade tehničke dokumentacije i građenja objekta;
- Ugovor o radu zaključen između »OLIVER - ING« d.o.o. Budva i Mišković Jelene br.02/2018 od 16.08.2018. godine, kojim je imenovana zasnovala u čl.2 Ugovora radni odnos na neodređeno vrijeme sa punim radnim vremenom, počev od 16.08.2018. godine;
- Izvod iz Centralnog Registra Privrednih subjekata Poreske uprave za imenovano privredno društvo, registarski broj: 5-0651643/001 od 08.02.2013.godine.

Ministarstvo održivog razvoja i turizma, razmotrilo je podnijeti zahtjev pa je odlučilo kao u dispozitivu ovog rješenja, a ovo iz sledećih razloga:

Naime, članom 122 stav 1 Zakona o planiranju prostora i izgradnji objekata („Službeni list Crne Gore“ broj 64/17), propisano je da privredno društvo koje izrađuje tehničku dokumentaciju (projektant), odnosno privredno društvo koje gradi objekat (izvođač radova), dužno je da za obavljanje djelatnosti izrade tehničke dokumentacije dijela tehničke dokumentacije, odnosno građenje ili izvođenje pojedinih radova ovlašćeni inženjer može da

bude fizičko lice koje obavlja poslove izrade tehničke dokumentacije odnosno građenje ili izvođenje pojedinih vrsta radova na građenju objekta, ima najmanje jednog zaposlenog ovlaštenog inženjera po vrsti projekta, koji izrađuje i to: arhitektonski, građevinski, elektrotehnički i mašinski projekat, odnosno vrsti radova koje izvodi na osnovu tih projekata. Stavom 2 istog člana Zakona, propisano je da obavljanje pojedinih poslova iz stava 1 ovog člana, projektant, odnosno izvođač radova može da obezbijedi na osnovu zaključenog ugovora sa drugim privrednim društvom koje ima zaposlenog ovlaštenog inženjera za određenu vrstu projekta, odnosno radova.

Članom 3 stav 1 tačka 3 Pravilnika o načinu i postupku izdavanja, mirovanja licence i načinu vođenja registara licenci („Službeni list Crne Gore“ broj 79/17), utvrđene su vrste licenci, a između ostalih i licenca projektanta i izvođača radova, koja se izdaje privrednom društvu za obavljanje djelatnosti izrade tehničke dokumentacije i građenje objekta.

Članom 5 stav 1 tač. 1-2. Pravilnika, utvrđeno je da se u postupku izdavanja licence projektanta, odnosno izvođača radova, provjerava: da li podnosilac zahtjeva u radnom odnosu ima zaposlenog ovlaštenog inženjera i licencu ovlaštenog inženjera.

Članom 137 stav 2 Zakona, propisano je da se licenca za privredno društvo, izdaje se na pet godina.

Rješavajući po predmetnom zahtjevu, a na osnovu uvida u dostavljene dokaze, ovo ministarstvo nalazi, da su se u konkretnoj pravnoj stvari stekli uslovi za primjenu čl. 122 stav 1 i 135 stav 2 Zakona o planiranju prostora i izgradnji objekata, a u vezi čl 3 stav 1 tač. 1 i čl. 4 Pravilnika o načinu i postupku izdavanja, mirovanja licence i načinu vođenja registara licenci.

Saglasno izloženom, riješeno je kao u dispozitivu ovog rješenja.

PRAVNA POUKA: Protiv ovog rješenja može se pokrenuti upravni spor tužbom kod Upravnog suda Crne Gore u roku od 20 dana od dana prijema istog.

OVLAŠĆENO SLUŽBENO LICE
Nikola Petrović





CRNA GORA

MINISTARSTVO ODRŽIVOG RAZVOJA
I TURIZMA

DIREKTORAT ZA INSPEKCIJSKI NADZOR I
LICENCIRANJE

Direkcija za licenciranje

Broj: UPI 107/7-973/2

Podgorica, 15.03.2018.godine

OLIVER STOJANOVIĆ

Lazi Monrus investment doo Budva, lamela 1, stan 15
BUDVA

U prilogu ovog dopisa, dostavlja Vam se rješenje, broj i datum gornji.

OVLAŠĆENO SLUŽBENO LICE

Nikola Petrović



Dostavljeno:

-Naslovu;

-a/a.

MINISTARSTVO ODRŽIVOG RAZVOJA I TURIZMA
DIREKTORAT ZA INSPEKCIJSKI NADZOR
I LICENCIRANJE

Direkcija za licenciranje

Broj: UPI 107/7-973/2

Podgorica, 15.03.2018.godine

Ministarstvo održivog razvoja i turizma, rješavajući po zahtjevu STOJANOVIĆ OLIVERA, diplomiranog građevinskog inženjera, iz Budve, za izdavanje licence za ovlaštenog inženjera, na osnovu člana 135 st. 1 i 2 Zakona o planiranju prostora i izgradnji objekata ("Službeni list Crne Gore" br. 64/17) i člana 46 stav 1 Zakona o upravnom postupku ("Službeni list Crne Gore" br. 56/14, 20/15, 40/16 i 37/17), donosi

RJEŠENJE

1. IZDAJE SE OLIVERU STOJANOVIĆU, diplomiranom građevinskom inženjeru, iz Budve, LICENCA ovlaštenog inženjera za obavljanje djelatnosti izrade tehničke dokumentacije i građenje objekta.
2. Ova Licenca se izdaje na neodređeno vrijeme.

Obrazloženje

Aktom, br. UPI 107/7-973/1 od 02.03.2018.godine, STOJANOVIĆ OLIVER, diplomirani građevinski inženjer, iz Budve, obratio se ovom ministarstvu zahtjevom za izdavanje licence ovlaštenog inženjera za obavljanje djelatnosti izrade tehničke dokumentacije i građenje objekta.

Uz zahtjev imenovani je ovom ministarstvu dostavio sledeće dokaze:

- Dozvola za privremeni boravak i rad (ovjerena fotokopija);
- Diploma o stečenom visokom obrazovanju Građevinski fakultet u Beogradu Univerzitet u Beogradu br. 6231 od 20.02.2002.godine (ovjerena fotokopija);
- Rješenje Ministarstva uređenja prostora i zaštite životne sredine kojim se Stojanović Oliveru, diplomiranom građevinskom inženjeru, ovjerava licenca za odgovornog projektanta hidrotehničkih objekata i instalacija vodovoda i kanalizacije, br.314 B430 05 od 14.04.2005., izdata od Inženjerske komore Srbije br.05-3954/1 od 04.10.2010.godine;
- Rješenje Ministarstva uređenja prostora i zaštite životne sredine kojim se Stojanović Oliveru, diplomiranom građevinskom inženjeru, ovjerava licenca za odgovornog izvođača radova hidrotehničkih objekata i instalacija vodovoda i kanalizacije, br.414 B985 10 od 08.07.2010., izdata od Inženjerske komore Srbije br.05-3954/2 od 04.10.2010.godine;
- Uvjertenje Ministarstva unutrašnjih poslova Republike Srbije, Odsek analitike i policijske evidencije Bor br.05/16/3/235-3.278 od 25.01.2018.godine da Oliver Stojanović nije osuđivan;
- Radna knjižica (ovjerena fotokopija);
- Uvjerenje Ministarstva pravde br.05/2-72-2509/18-31 od 12.03.2018.godine, da u kaznenoj evidenciji ne postoje podaci o osuđivanosti za imenovanog.

Ministarstvo održivog razvoja i turizma, razmotrilo je podnijeti zahtjev pa je odlučilo kao u dispozitivu ovog rješenja, a ovo iz sledećih razloga:

Naime, članom 123 stav 1 Zakona o planiranju prostora i izgradnji objekata («Službeni list Crne Gore » br. 64/17), propisano je da ovlašćeni inženjer može da bude fizičko lice koje obavlja poslove izrade tehničke dokumentacije odnosno građenje objekta, odgovarajuće struke, sa visokim obrazovanjem, odnosno najmanje kvalifikacijom VII1 podnivoa okvira kvalifikacije i najmanje tri godine radnog iskustva na stručnim poslovima izrade tehničke dokumentacije i građenja objekta.

Članom 3 stav 1 tačka 1 Pravilnika o načinu i postupku izdavanja, mirovanja licence i načinu vođenja registara licenci („Službeni list Crne Gore „ br. 79/17), utvrđene su vrste licenci, a između ostalih i licenca ovlašćenog inženjera koja se izdaje fizičkom, licu za obavljanje djelatnosti izrade tehničke dokumentacije i građenje objekta.

Članom 4 stav 1 tač. 1-4. Pravilnika, utvrđeno je da se u postupku izdavanja licence ovlašćenog inženjera, provjerava: 1) identitet podnosioca zahtjeva; 2) da li podnosilac zahtjeva posjeduje visoko obrazovanje, odnosno najmanje kvalifikacije VII1 podnivoa okvira kvalifikacija, odnosno da li je izvršeno priznavanje inostrane obrazovne isprave najmanje kvalifikacije VII1 podnivoa okvira kvalifikacija; 3) da li podnosilac zahtjeva ima najmanje tri godine radnog iskustva na stručnim poslovima izrade tehničke dokumentacije i građenju objekta sa visokim obrazovanjem, odnosno najmanje kvalifikacije VII1 podnivoa okvira kvalifikacije i 4) da li je podnosilac zahtjeva osuđivan za krivično djelo za koje se gonjenje preuzima po službenoj dužnosti.

Stavom 3 istog člana Pravilnika, utvrđeno je da se radno iskustvo u smislu stava 1 tačka 3 ovog člana, smatra radno iskustvo u svojstvu saradnika na izradi tehničke dokumentacije na građenju objekta, odnosno izvođenja pojedinih radova na građenju objekta. Stavom 4 istog člana Pravilnika, utvrđeno je da se izuzetno od stava 3 ovog člana, fizičkom licu koje posjeduje licencu za izradu tehničke dokumentacije i građenje objekata, izdatu po propisima koji su važili do donošenja ovog propisa, radno iskustvo može dokazati na osnovu uvida u dokumentaciju koja je bila osnov za njeno izdavanje.

Članom 137 stav 1 Zakona, propisano je da se licenca za fizičko lice izdaje na neodređeno vrijeme.

Rješavajući po predmetnom zahtjevu, a na osnovu uvida u dostavljene dokaze, ovo ministarstvo nalazi, da su se u konkretnoj pravnoj stvari stekli uslovi za primjenu čl. 123 stav 1 i 135 stav 2 Zakona o planiranju prostora i izgradnji objekata, a u vezi čl 3 stav 1 tač. 1 i čl. 4 Pravilnika o načinu i postupku izdavanja, mirovanja licence i načinu vođenja registara licenci.

Saglasno izloženom, riješeno je kao u dispozitivu ovog rješenja.

PRAVNA POUKA: Protiv ovog rješenja može se pokrenuti upravni spor tužbom kod Upravnog suda Crne Gore u roku od 20 dana od dana prijema istog.

OVLAŠĆENO SLUŽBENO LICE

Nikola Petrović





CRNA GORA

MINISTARSTVO ODRŽIVOG RAZVOJA
I TURIZMA

DIREKTORAT ZA INSPEKCIJSKI NADZOR I
LICENCIRANJE

Direkcija za licenciranje

Broj: UPI 107/7-2164/2

Podgorica, 14.05.2018. godine

MIŠKOVIĆ JELENA

Bulevar Jovana Tomaševića broj 31
PODGORICA

U prilogu ovog dopisa, dostavlja Vam se rješenje, broj i datum gornji.

OVLAŠĆENO SLUŽBENO LICE
Nataša Pavićević



Dostavljeno:

-Naslovu;

-a/a.

MINISTARSTVO ODRŽIVOG RAZVOJA I TURIZMA
DIREKTORAT ZA INSPEKCIJSKI NADZOR
I LICENCIRANJE

Direkcija za licenciranje

Broj: UPI 107/7- 2164/2

Podgorica, 14.05.2018. godine

Ministarstvo održivog razvoja i turizma, rješavajući po zahtjevu MIŠKOVIĆ JELENE, diplomiranog inženjera arhitekture, stepen specijaliste (Spec.Sci), arhitektura, iz Podgorice, za izdavanje licence za ovlašćenog inženjera, na osnovu člana 135 st. 1 i 2 Zakona o planiranju prostora i izgradnji objekata ("Službeni list Crne Gore " br. 64/17) i člana 46 stav 1 Zakona o upravnom postupku ("Službeni list Crne Gore " br. 56/14, 20/15, 40/16 i 37/17), donosi

R J E Š E N J E

1. IZDAJE SE MIŠKOVIĆ JELENI, diplomiranom inženjeru arhitekture, stepen specijaliste (Spec.Sci), arhitektura, iz Podgorice, LICENCA ovlašćenog inženjera za obavljanje djelatnosti izrade tehničke dokumentacije i građenje objekta.
2. Ova Licenca se izdaje na neodređeno vrijeme.

O b r a z l o ž e n j e

Aktom, br.UPI107/7-2164/1 od 11.04.2018.godine, MIŠKOVIĆ JELENA, diplomirani inženjer arhitekture, stepen specijaliste (Spec.Sci), arhitektura, iz Podgorice, obratila se ovom ministarstvu zahtjevom za izdavanje licence ovlašćenog inženjera za obavljanje djelatnosti izrade tehničke dokumentacije i građenje objekta.

Uz zahtjev imenovana je ovom ministarstvu dostavila sledeće dokaze:

Diplomu postdiplomskih specijalističkih akademskih studija – Stepem specijaliste (Spec.Sci) Arhitektura, izdata od strane Univerziteta Crne Gore, Arhitektonski fakultet, broj: 189 od 10.09.2014.godine; Rješenje Inženjerske Komore Crne Gore, broj: 01-261/2 od 07.03.2017.godine, kojim je Mišković Jeleni, spec.sci.ah. iz Podgorice, izdata licenca odgovornog projektanta za izradu projekata arhitekture objekata, projekata unutrašnje arhitekture, projekata unutrašnjih instalacija vodovoda i kanalizacije i projekata uređenja terena; Rješenje Inženjerske Komore Crne Gore, broj: 01-459/2 od 19.04.2017.godine, kojim je Mišković Jeleni, spec.sci.ah. iz Podgorice, izdata licenca odgovornog inženjera za izvođenje građevinskih i građevinsko-zanatskih radova na arhitektonskim objektima, radova unutrašnje arhitekture, radova na unutrašnjim instalacijama vodovoda i kanalizacije i radova na uređenju terena; Potvrdu o o opisu radnih poslova na radnim poslovima : projekt menadžera, izdata od strane » AtlasInvest » D.O.O.Podgorica, broj: 1277/16 od 22.11.2016.godine; Potvrde o o opisu radnih poslova na radnim poslovima : projekt menadžera, izdate od strane » ID Construction »

D.O.O.Podgorica, broj: 2533/16 od 22.11.2016.godine i br. 263/17 od 06.03.2017.godine ovjerenu fotokopiju radne knjižice i ovjerenu fotokopiju lične karte.

Uvidom u službenu dokumentaciju Ministarstva pravde, ovo ministarstvo je po službenoj dužnosti utvrdilo da se imenovana ne nalazi u kaznenoj evidenciji.

Ministarstvo održivog razvoja i turizma, razmotrilo je podnijeti zahtjev pa je odlučilo kao u dispozitivu ovog rješenja, a ovo sa sledećih razloga:

Naime, članom 123 stav 1 Zakona o planiranju prostora i izgradnji objekata («Službeni list Crne Gore » br. 64/17), propisano je da ovlašćeni inženjer može da bude fizičko lice koje obavlja poslove izrade tehničke dokumentacije odnosno građenje objekta, odgovarajuće struke, sa visokim obrazovanjem, odnosno najmanje kvalifikacijom VII1 podnivoa okvira kvalifikacije i najmanje tri godine radnog iskustva na stručnim poslovima izrade tehničke dokumentacije i građenja objekta.

Članom 3 stav 1 tačka 1 Pravilnika o načinu i postupku izdavanja, mirovanja licence i načinu vođenja registara licenci („ Službeni list Crne Gore „ br. 79/17), utvrđene su vrste licenci, a između ostalih i licenca ovlašćenog inženjera koja se izdaje fizičkom, licu za obavljanje djelatnosti izrade tehničke dokumentacije i građenje objekta.

Članom 4 stav1 tač. 1-4. Pravilnika, utvrđeno je da se u postupku izdavanja licence ovlašćenog inženjera, provjerava: 1) identitet podnosioca zahtjeva; 2) da li podnosilac zahtjeva posjeduje visoko obrazovanje, odnosno najmanje kvalifikacije VII1 podnivoa okvira kvalifikacija, odnosno da li je izvršeno priznavanje inostrane obrazovne isprave najmanje kvalifikacije VII1 podnivoa okvira kvalifikacija; 3) da li podnosilac zahtjeva ima najmanje tri godine radnog iskustva na stručnim poslovima izrade tehničke dokumentacije i građenju objekta sa visokim obrazovanjem, odnosno najmanje kvalifikacije VII1 podnivoa okvira kvalifikacije i 4) da li je podnosilac zahtjeva osuđivan za krivično djelo za koje se gonjenje preduzima po službenoj dužnosti.

Stavom 3 istog člana Pravilnika, utvrđeno je da se radno iskustvo u smislu stava 1 tačka 3 ovog člana, smatra radno iskustvo u svojstvu saradnika na izradi tehničke dokumentacije na građenju objekta, odnosno izvođenja pojedinih radova na građenju objekta. Stavom 4 istog člana Pravilnika, utvrđeno je da se izuzetno od stava 3 ovog člana, fizičkom licu koje posjeduje licencu za izradu tehničke dokumentacije i građenje objekata, izdatu po propisima koji su važili do donošenja ovog propisa, radno iskustvo može dokazati na osnovu uvida u dokumentaciju koja je bila osnov za njeno izdavanje.

Članom 137 stav 1 Zakona, propisano je da se licenca za fizičko lice izdaje na neodređeno vrijeme.

Rješavajući po predmetnom zahtjevu, a na osnovu uvida u dostavljene dokaze, ovo ministarstvo nalazi, da su se u konkretnoj pravnoj stvari stekli uslovi za primjenu čl. 123 stav 1 i 135 stav 2 Zakona o planiranju prostora i izgradnji objekata, a u vezi čl 3 stav 1 tač. 1 i čl. 4 Pravilnika o načinu i postupku izdavanja, mirovanja licence i načinu vođenja registara licenci.

Saglasno izloženom, riješeno je kao u dispozitivu ovog rješenja.

PRAVNA POUKA: Protiv ovog rješenja može se pokrenuti upravni spor tužbom kod Upravnog suda Crne Gore u roku od 20 dana od dana prijema istog.

OVLAŠĆENO SLUŽBENO LICE
Nataša Pavićević



U skladu sa odredbama Zakona o uređenju prostora i izgradnji objekata (Sl. List Republike Crne Gore br. 51/08, 40/10,34/11,35/13), člana 83 i 84 donosim:

RJEŠENJE

o određivanju **vodećeg projektanta**

Za vodećeg projektanta na izradi **IDEJNOG REŠENJA INIVIDUALNOG STAMBENOG OBJEKTA P, kat.parcele br.2863/2 i 2861/3 KO Doljani, UP 139 zona A** određuje se:

Miskovic Jelena dipl.ing.arh.

Imenovani je dužan da se pri izradi predmetne investiciono-tehničke dokumentacije pridržava važećih zakonskih odredbi, tehničkih propisa, normativa i standarda, kojima je regulisana predmetna oblast.

Direktor

UTU USLOVI

CRNA GORA
GLAVNI GRAD - PODGORICA
Sekretarijat za planiranje
i uređenje prostora i zaštitu
životne sredine
Broj: 08-352/18-421
Podgorica, 14. septembar 2018. godine

Vujošević Sonja

PODGORICA

Stara Zlatica b.b.

Na vaš zahtjev broj 08-352/18-421 od 07.08.2018. godine dostavljamo Vam jedan primjerak urbanističko-tehničkih uslova broj 08-352/18-421 od 29.08.2018. godine, za izgradnju objekta, na urbanističkoj parceli broj 139, Zona "A", u zahvatu DUP-a "Zlatica B" – izmjene i dopune ("Sl. list CG - opštinski propisi" broj 37/11), sa katastrom instalacija i tehničkim uslovima priključenja na gradski vodovod i kanalizaciju broj 9289/3 od 05.09.2018. godine, izdatim od d.o.o. "Vodovod i kanalizacija", iz Podgorice.

Provjerom Registra planske dokumentacije Ministarstva održivog razvoja i turizma, utvrđeno je da se Detaljni urbanistički plan "Zlatica B" – izmjene i dopune, nalazi u navedenom Registru.

U skladu sa članom 74 Zakona o planiranju prostora i izgradnji objekata ("Sl. list CG" br. 64/17), nadoknadu troškova za izdavanje urbanističko-tehničkih uslova u iznosu od 50,00 €, uplatiti na žiro račun broj 550-3026121-47, u korist Budžeta Glavnog grada – Podgorice.

Prilog: kao u tekstu



SECRETAR

Oliver Marković, dipl.ing.građ.



**CRNA GORA
GLAVNI GRAD PODGORICA**

**SEKRETARIJAT ZA PLANIRANJE I UREĐENJE PROSTORA I ZAŠTITU ŽIVOTNE
SREDINE GLAVNI GRAD PODGORICA**

na osnovu člana 74. Zakona o planiranju prostora i izgradnji objekata ("Sl.list CG" br.64/17), Uredbe o povjeravanju dijela poslova Ministarstva održivog razvoja i turizma jedinicama lokalne samouprave ("Službeni list Crne Gore" br.68/17 od 20.10.2017.godine), Detaljnog urbanističkog plana "Zlatica B"- izmjene i dopune usvojen od strane SO Podgorice , usvojen Odlukom SO Podgorica broj 01- 030/11 - 1321 od 01.12.2011. godine., evidentiran u Registru planske dokumentacije Ministarstva održivog razvoja i turizma na dan 29.avgust 2018.godine, i podnijetog zahtjeva broj 08-352/18-421

IZDAJE URBANISTIČKO TEHNIČKE USLOVE
za izradu tehničke dokumentacije

CRNA GORA
GLAVNI GRAD PODGORICA
Sekretarijat za planiranje
uredjenje prostora i
zaštitu životne sredine
Broj: 08-352/18-421
Podgorica, 29. avgust 2018. godine

DUP "Zlatica B"-izmjene i dopune
Urbanistička parcela broj UP139
zona A

URBANISTIČKO - TEHNIČKI USLOVI

za urbanističku parcelu broj UP139, zona A, Detaljnog urbanističkog plana "Zlatica B"- izmjene i dopune

PODNOŠILAC ZAHTJEVA:

Sonja Vujošević

POSTOJEĆE STANJE:

Prema listu nepokretnosti -prepis br.2947 Uprave za nekretnine katastarska parcela broj 2863/2 KO: Doljani, površine je 126m², pravo korišćenje je 1/1 je podnosioca zahtjeva, neizgrađena je i bez tereta i ograničenja.

Prema listu nepokretnosti -prepis br.3143 Uprave za nekretnine katastarska parcela broj 2861/3 KO: Doljani; površine je 495m², pravo korišćenje je 1/1 je podnosioca zahtjeva, neizgrađena je i bez tereta i ograničenja.

Katastarske parcele broj 2863/2 i 2861/3 KO:Doljani nalazi se u zahvatu DUP-a "Zlatica B"- izmjene i dopune.

PLANIRANO STANJE:

DUP-om "Zlatica B"- izmjene i dopune formirana urbanistička parcela broj **UP139**, definisana je koordinatnim tačkama na grafičkom prilogu „Geodezija“ koji čini sastavni dio ovih uslova, i površine je 625.57m².

U slučajevima kada granica urbanističke parcele neznatno odstupa od granice katastarske parcele organ uprave nadležan za poslove uređenja prostora prilikom izdavanja UTU-a i Rješenja o lokaciji, može izvršiti usklađivanje urbanističke parcele sa katastarskim stanjem.

Građevinska linija novoplaniranih objekata na novoplaniranim urbanističkim parcelama je linija do koje se može graditi i definisana je u odnosu na osovину saobraćajnice.

Izuzetno, građevinska linija ispod površine zemlje, ukoliko je prostor namijenjen za garažiranje, može biti maksimalno do 1,0 m od granice urbanističke parcele.

Urbanističke parcele date u grafičkim prilogima mogu se udruživati ukoliko je to zahtjev investitora.

Nivelacioni plan je urađen na osnovu kota terena prezentiranih na geodetskoj podlozi i tehničkih propisa. Predloženim nivelacionim rješenjem postignuti su nagibi saobraćajnica koji su dovoljni za odvođenje površinskih voda do slivnika atmosferske kanalizacije i dalje do recipijenta.

Kote koje su date u nivelacionom planu nijesu uslovne, jer kote na terenu prikazane u geodetskoj podlozi ne omogućavaju izradu kvalitetnog nivelacionog plana. Detaljnim snimanjem terena i izradom glavnih projekata saobraćajnica moguće su manje korekcije kota iz plana na način da se obezbijedi odvođenje atmosferskih voda sa lokacije principom samoodvodnjavanja.

Planirana površina namjena je SMG stanovanje (male gustine).

Na urb.parcelu UP139,zona A planirana je izgradnja novog objekta.

Namjena, regulacija i nivelacija, gabariti i oblikovanje prostora:

PLANIRANI OBJEKTI

Porodično stanovanje (slobodnostojeći, dvojni i objekti u nizu)

Na novoformiranim urbanističkim parcelama moguća je izgradnja objekata pod sljedećim uslovima:

- Namjena objekta je za stanovanje sa mogućnošću korišćenja prizemlja za poslovanje.
- Namjena podrumске ili suterenske etaže je isključivo garažiranje, ostave, kotlarnice i drugi sadržaji u funkciji stanovanja ili poslovanja u prizemlju.
- Spratnost je data u grafičkim priložima i tabelarno (max. P+2). Daje se mogućnost izgradnje suterena ili podruma.
- Udaljenje objekta od granice susjedne parcele je minimum **2 m**. Objekat se može podići i na manjem odstojanju, uz prethodnu saglasnost susjeda.
- Kod užih urbanističkih parcela objekti se mogu graditi i kao uzidani, samostalno, uz saglasnost susjeda i uz uslov da se na kontaktnim stranama ne mogu formirati otvori.
- Kota prizemlja dozvoljena je do **1, 20 m** od kote terena.
- Krovove raditi kose, dvovodne ili viševodne. Daje se mogućnost projektovanja ravnog krova.
- Parkiranje obezbijediti u okviru objekta ili na otvorenom parking prostoru u okviru parcele.
- Ako se suterenska (podrumska) etaža koristi za parkiranje gabarit suterenske (podrumске) etaže može biti do min. **1,00 m** do susjedne parcele.

Daje se mogućnost izgradnje garaže ili pomoćnog objekta na parceli uz uslov da se ispoštuju planski parametri (odstojanje od susjeda, indeks zauzetosti i indeks izgrađenosti).

Planski parametri:

- **Indeks zauzetosti** **0,3**
- **Indeks izgrađenosti** **0,9**

Napomena : Na novoplaniranim urbanističkim parcelama većim od 555m² BRGP objekta može biti maksimalno 500m² i sa najviše četiri zasebne stambene jedinice (prema Pravilniku o bližem sadržaju i formi planskog dokumenta/kriterijumima namjene površina/elementima urbanističke regulacije i jedinstvenim grafičkim simbolima - porodično stanovanje).

Površina podrumске i suterenske etaže ne ulazi u obračun BGP.

DUP ZLATICA

B

Br. UP	Površina UP m ²	max P prizemlja m ²	index zauzetosti	PLANIRANI				Br. etaža	namjen
				max BRGP m ²	index izgrađeno sti	max spratnost			
zona A									
139	625,57	166,67	0,27	500,00	0,80	P+2	3	stanov	

Uslovi za zaštitu i unapređenje životne sredine:

Ukoliko se planira djelatnost koja može imati značajni uticaj na životnu sredinu i zdravlje ljudi, potrebno je projekat uskladiti sa Zakonom o procjeni uticaja na životnu sredinu odnosno pristupiti izradi Elaborata u skladu sa navedenim Zakonom.

Oblikovanje prostora i materijalizacija :

Arhitektonske volumene objekata potrebno je pažljivo projektovati sa ciljem dobijanja homogene slike naselja i grada.

Visine objekata su date na grafičkim priložima kao spratnost objekata uz pretpostavljen disciplinovan odnos korisnika, naročito kod novoplanirane gradnje, vodeći računa o susjednim objektima i opštoj slici naselja i grada.

Fasade objekata kao i krovne pokrivače predvidjeti od kvalitetnog i trajnog materijala i kvalitetno ugraditi.

Za sve stambene i stambeno poslovne objekte se planiraju krovovi po izboru projektanta, a, u skladu sa postojećom arhitekturom i kulturnim nasljeđem, sa mogućnošću primjenjivanja i ravnih krovova.

Ograde oko stambenih objekata raditi od prirodnih materijala.

Urbana oprema mora biti projektovana, birana i koordinirana sa pažnjom, posebno u okviru prostora gdje se predviđa veće okupljanje (česme, klupe, korpe za odpatke i sl.).

Ozelenjavanje vršiti autohtonim vrstama u skladu sa preporukama u prilogu pejzažne arhitekture. Postojeće zelenilo na parcelama maksimalno sačuvati i oplemeniti.

Svi objekti moraju biti izgrađeni prema važećim propisima za gradjenje u seizmičkim područjima.

Zelenilo individualnog i višeporodičnog stanovanja:

Obzirom da je index zauzetosti parcele na nivou zahvata plana 0.19 pod zelenilom je planirano minimum 60 % površine.

Ova vrsta zelenih površina, koja se nalazi neposredno uz i oko kuća za stanovanje u kompozicionom smislu predstavlja jednu cjelinu.

Osnovna pravila za uređenje okućnice:

Pristup do ulaza u kuću je najatraktivniji, pa mu je potrebno posvetiti posebnu pažnju.

Prostor za boravak dobro je smjestiti u južni, jugoistocni ili jugozapadni dio vrta i neposredno ga povezati sa kuhinjom, kako bi se mogao koristiti kao prostor za rucavanje.

Prostor za odmor obicno se smjesta dalje od objekta, tamo gdje se može smjestiti paviljon, pergola i sl. Ovdje su dobrodosli detalji, kao bazencic, cesma...
Koristan vrt (povrtnjak i voćnjak) trebalo bi smjestiti u najudaljeniji dio vrta.

Konstruktivni sistem:

Konstrukciju objekta racionalno prilagoditi arhitektonskom rješenju uz pridržavanje važećih propisa i pravilnika iz ove oblasti.

UREĐENJE TERENA:

Sastavni dio projektne dokumentacije je i projekat uređenja terena za pripadajuću lokaciju. Lokaciju nivelisati tako da se pristupnom saobraćajnicom i susjednim parcelama predstavlja prostornu cjelinu, uz uslova da projektovani nagibi riješe pitanje odvodnjavanja površinskih voda prema ulici.

Obradom površina partera izvršiti njegovu diferencijaciju po nemjeni, uz primjenu trajnih, savremenih materijala, i obezbijediti jedinstvo sa prostornim cjelinama objekata u zoni.

U okviru lokacija projektovati rasvjetu u skladu sa propisima.

Ozelenjavanje vršiti autohtonim vrstama u skladu sa preporukama u grafičkom prilogu ovih uslova. Potrebno je koristiti vrste otpone na ekološke uslove sredine i usklađene sa kompoziciono i funkcionalnim zahtjevima.

Privremeno deponovanje smeća, do evakuacije na gradsku deponiju komunalnim vozilima, obezbijediti na sabirnim punktovima, organizavanim sa potpunom higijenskom zaštitom u tipiziranim posudama, broj i kapaciteta prema sanitarno tehničkim propisima.

ETAPNOST REALIZACIJE:

Moguća je i fazna realizacija a što je potrebno definisati kroz tehničku dokumentaciju.

OSTALI USLOVI:

1. Proračune za objekat raditi na IX (deveti) stepen seizmičkog intenziteta po MCS skali. Projektom predvidjeti sve potrebne mjere zaštite od požara, kao i druge uslove za zaštitu od elementarnih nepogoda i tehničko-tehnoloških i drugih nesreća, u skladu sa vežećim propisima i od nadležnog organa pribaviti saglasnost na isti.

2. Ukoliko se planira djelatnost koja može imati značajni uticaj na životnu sredinu i zdravlje ljudi, potrebno je projekat uskladiti sa Zakonom o procjeni uticaja na životnu sredinu odnosno pristupiti izradi Elaborata u skladu sa navedenim Zakonom.

3. Potrebno je omogućiti pristup licima smanjene pokretljivosti i licima sa invaliditetom u sve objekte koji svojom funkcijom podrazumijevaju prisustvo građana. Kroz objekte gdje je omogućen rad licima sa invaliditetom neophodno je obezbijediti uslove za njihovo nesmetano kretanje, rad i boravak, u skladu sa važećim zakonskim propisima.

4. Prije izrade tehničke dokumentacije investitor je obavezan, shodno članu 7 Zakona o geološkim istraživanjima („Sl.list RCG", broj 28/93, 27/94 i 26/07) izraditi Projekat o

geološkim istraživanjima i obezbjediti Elaborat o rezultatima izvršenih geomehaničkih istraživanja tla za predmetnu lokaciju.

5. Područje Podgorice karakteriše submediteranska klima sa vrlo dugim, toplim i sušnim ljetima, a blagim i kišovitim zimama. Višegodišnjom analizom meteoroloških uslova utvrđeno je da Podgorica ima:

- srednju godišnju temperaturu od 15,5%^oC (prosječno najhladniji mjesec je januar sa 5%^oC), a najtopliji jul sa 26,7%^oC),
- 2450 sunčanih sati (102 dana), (najsunčaniji mjesec je juli, a najmanje sunčan mjesec je decembar),
- srednji godišnji prosjek padavina od 169 mm (najveši u decembru 248 mm, najmanji u julu 42 mm),
- prosječnu relativnu godišnju vlažnost vazduha 63,6% (max. vlažnost je u novembru 77,2%, a min. u julu 49,4%),
- dominantan sjeverni vjetar sa max. brzinom od 34,80 m/sec (123km/h), sa pritiskom od 75,7 kp/m², najčešće u zimskom periodu sa prosječno 20,8 dana,
- srednji vremenski period u kome je potrebno grijanje je od 10. novembra do 30. marta. Prije projektovanja navedene podatke potrebno je provjeriti i kompletirati od Republičkog hidrometeorološkog zavoda Podgorica.

6. Glavni projekat raditi u skladu sa ovim uslovima, uslovima javnih preduzeća za oblast infrastrukture, važećem Zakonu, vežećim tehničkim propisima, normativima i standardima za projektovanje, izgradnju i korišćenje ove vrste objekata, a na osnovu projektnog zadatka investitora.

INFRASTRUKTURA:

7. Priključenje objekta na javnu saobraćajnu mrežu obezbjediti prema uslovima datim u grafičkom prilogu „Saobraćaj“ ovih uslova, u skladu sa propisima.

- Kolski pristup urbanističkoj parceli omogućen je preko planirane saobraćajnice .

Parkiranje u granicama plana rešavano je u funkciji planiranih namena. Težilo se da svaki korisnik svoje potrebe za parkiranjem rešava u okviru svoje urbanističke parcele.

Planirane kapacitete za parkiranje projektovati na bazi sledećih normativa: stanovanje 1 stan-1,1PM, djelatnosti na 50m² BRGP - 1 PM.

Kolski prilaz i parking prostor treba da čini sastavni dio Glavnog projekta.

8. Projektovanje elektroenergetskih instalacija i napajanje predmetnog objekta električnom energijom izvesti prema grafičkom prilogu ovih uslova. Električne instalacije projektovati i izvesti u skladu sa vežećim propisima i standardima i na iste pribaviti saglasnost od nadležnog preduzeća.

Mjesto i način priključenja objekta na elektroenergetsku mrežu odrediće nakon izrade projektne dokumentacije stručne službe CEDIS-a.

Izmjenama i dopunama DUP-a Zlatica B snabdijevanje električnom energijom objekta na urbanističkoj parceli UP 139, zona E planirano je iz trafostanice NDTs "Stara Zlatica 3", 10/0,4 kV 2x1000kVA, (br. 1a).

9. Instalacije vodovoda i kanalizacije projektovati u svemu prema važećim propisima i normativima za tu vrstu objekata, a priključiti ih na gradsku distributivnu mrežu prema uslovima d.o.o. "Vodovod i kanalizacija" - Podgorica.

U prilogu se daju trase postojećih i DUP-om planiranih vodova.

Projekat hidrotehničkih instalacija raditi u skladu sa važećim tehničkim propisima i normativima.

10. Priključenje predmetnog objekta na tk mrežu investitor će izvesti prema grafičkom prilogu ovih uslova. Tk instalacije projektovati i izvesti u skladu sa važećim propisima i standardima i na iste pribaviti saglasnost od nedležnog preduzeća.

OBRADILI :

Arh. Beti Radović, dipl. ing.

B Radovic
mr Miodrag Kalezić, dipl. ing. geo.

Risto Lucic
Risto Lučić, dipl. ing. el.

Veljko Djurovic
Obrada grafičkih priloga :
Veljko Đurović, teh.

prilozi:

- Grafički prilozi iz planskog dokumenta
- Tehnički uslovi u skladu sa posebnim propisima
- List nepokretnosti i kopija katastarskog plana

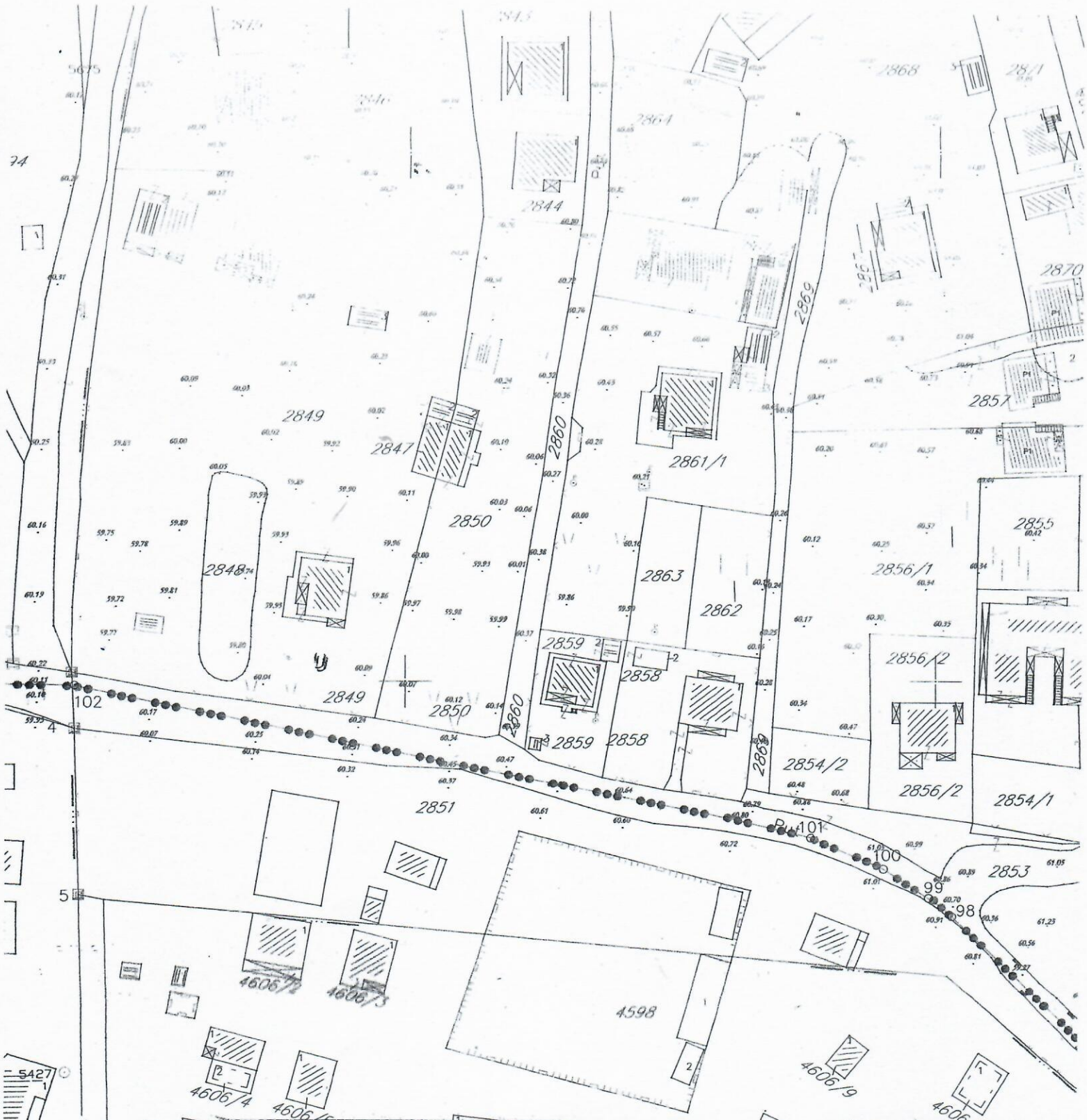
SEKRETAR

Oliver Markovic
Oliver Marković, dipl. ing. građ.



CRNA GORA
GLAVNI GRAD PODGORICA
Sekretarijat za planiranje
uredjenje prostora i
zaštitu životne sredine
Broj: 08-352/18-421
Podgorica, 29. avgust 2018. godine

DUP "Zlatica B"-izmjene i dopune
Urbanistička parcela broj UP139
zona A



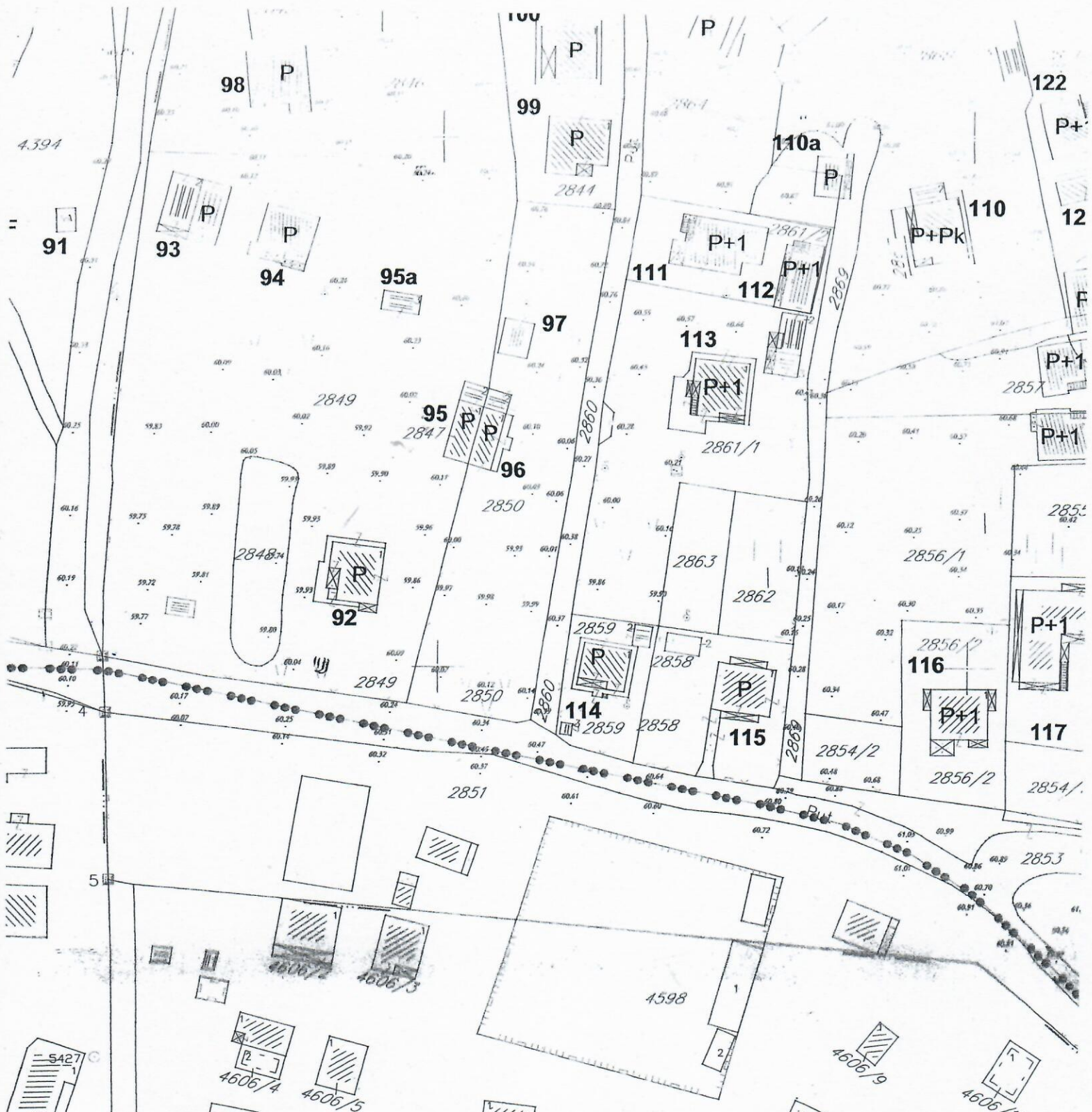
R-1:1000

Naziv grafičkog priloga

Grafički prilog

CRNA GORA
GLAVNI GRAD PODGORICA
Sekretarijat za planiranje
uredjenje prostora i
zaštitu životne sredine
Broj: 08-352/18-421
Podgorica, 29. avgust 2018. godine

DUP "Zlatica B"-izmjene i dopune
Urbanistička parcela broj UP139
zona A



R-1:1000

Naziv grafičkog priloga

Grafički prilog

CRNA GORA
GLAVNI GRAD PODGORICA
Sekretarijat za planiranje
uredjenje prostora i
zaštitu životne sredine
Broj: 08-352/18-421
Podgorica, 29. avgust 2018. godine

DUP "Zlatica B"-izmjene i dopune
Urbanistička parcela broj UP139
zona A



SMG

R-1:1000

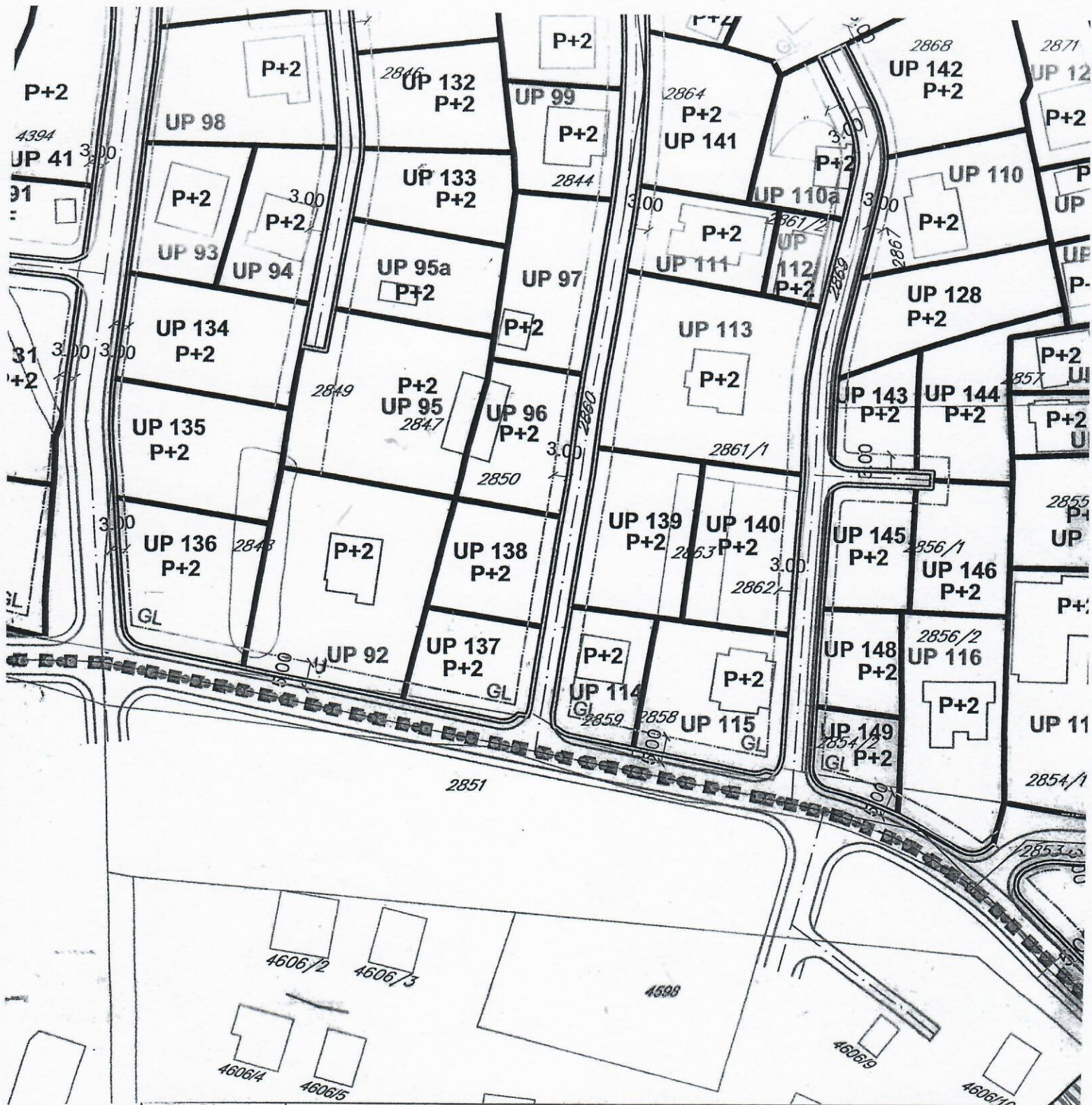
površina za stanovanje (male gustine)
60-120 stanovnika/ha

Naziv grafičkog priloga
NAMJENA POVRŠINA

Grafički prilog
br.3

CRNA GORA
GLAVNI GRAD PODGORICA
Sekretarijat za planiranje
uredjenje prostora i
zaštitu životne sredine
Broj: 08-352/18-421
Podgorica, 29. avgust 2018. godine

DUP "Zlatica B"-izmjene i dopune
Urbanistička parcela broj UP139
zona A



R-1:1000

Naziv grafičkog priloga
PARCELACIJA, REGULACIJA I UTU

Grafički prilog
br.4

CRNA GORA
 GLAVNI GRAD PODGORICA
 Sekretarijat za planiranje
 uređenje prostora i
 zaštitu životne sredine
 Broj: 08-352/18-421
 Podgorica, 29. avgust 2018. godine

DUP "Zlatica B"-izmjene i dopune
 Urbanistička parcela broj UP139
 zona A

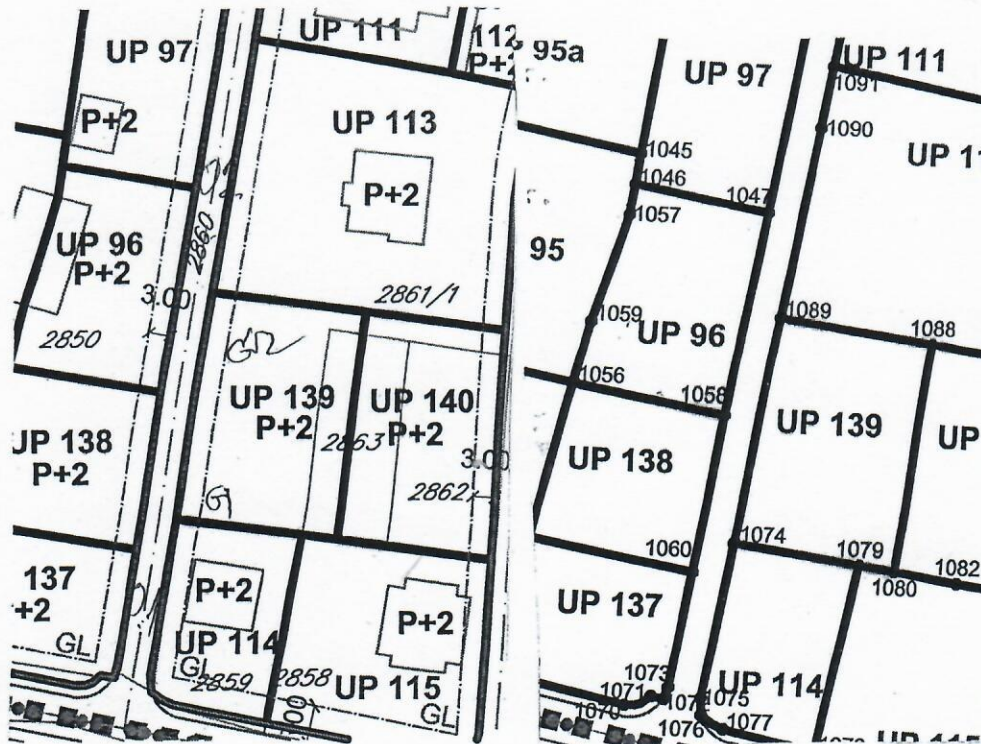
DUP ZLATICA B, izmj. i dop.

K 1 : 1000
 Urb.parc. br. 139 – Zona A

KOORDINATE TACAKA

Urb.arc.br.139

Površina P- 625.57 m2



1074	Y=6606125.31	X=4703009.95
1079	Y=6606141.80	X=4703007.80
1080	Y=6606146.41	X=4703007.15
1088	Y=6606149.96	X=4703037.16
1089	Y=6606129.95	X=4703039.78
1089'	Y=6606127.80	X=4703025.98

Gradjevinska linija G.L.

G.1	Y=6606128.45	X=4703010.63
G.2	Y=6606131.79	X=4703032.08

Osovina planiranih saobraćajnica

O.1	Y=6606118.90	X=4702982.84
O.2	Y=6606129.48	X=4703051.45

Oliver Marković
 29. 08. 18

Napomena : Situaciju u Glavnom projektu uraditi na katastarsko-topografski plan u R1:200 ili R 1:250 , što podrazumijeva :

- postojeće stanje , sa katastarskim granicama parcela i njihovim brojem,
- apsolutni koordinatni sistem i apsolutne kote
- Planirano stanje sadrži :-
- granicu planirane urbanističke parcele sa njenim brojem, planirani gab. objekata i spratnost
- po UTU-ma zadatu planiranu G-L kao i kordinatama definisanu G.L. usvojenog gabarita objekta (krajnje tačke i rastojanje objekta – ulične fasade -za potrebe izdavanja Protokola iskolčenja)
- apsolutnu kotu poda prizemlja
- po UTU-ma definisanu saobraćajnicu , ili snimljeni postojeći kolsko-pješačni prilaz
- Pored analogne situacije dostaviti i digitalni oblik – CD – Auto Cad – dwg format



SEKRETAR

Oliver Marković , dipl.ing. građ.

CRNA GORA
GLAVNI GRAD PODGORICA
Sekretarijat za planiranje
uredjenje prostora i
zaštitu životne sredine
Broj: 08-352/18-421
Podgorica, 29. avgust 2018. godine

DUP "Zlatica B"-izmjene i dopune
Urbanistička parcela broj UP139
zona A



R-1:1000

Naziv grafičkog priloga
SAOBRAČAJ

Grafički prilog
br.6

CRNA GORA
GLAVNI GRAD PODGORICA
Sekretarijat za planiranje
uredjenje prostora i
zaštitu životne sredine
Broj: 08-352/18-421
Podgorica, 29. avgust 2018. godine

DUP "Zlatica B"-izmjene i dopune
Urbanistička parcela broj UP139
zona A



POSTOJ. TS



NOVA. TS



10kV NOVI



10kV POST.



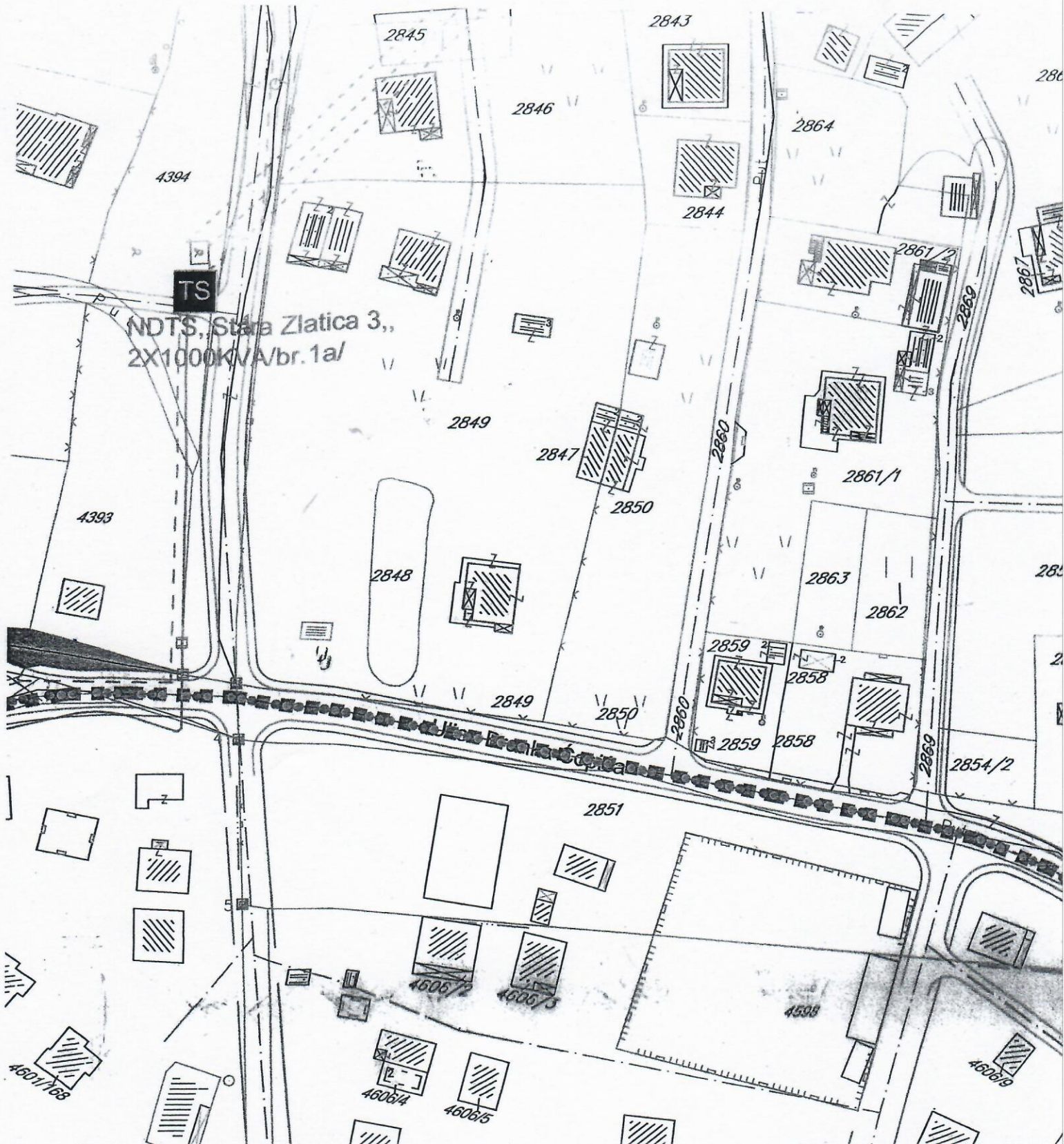
10kV dalekovod - ukida se



zastitna zona 10kV dalekovod do ukidanja

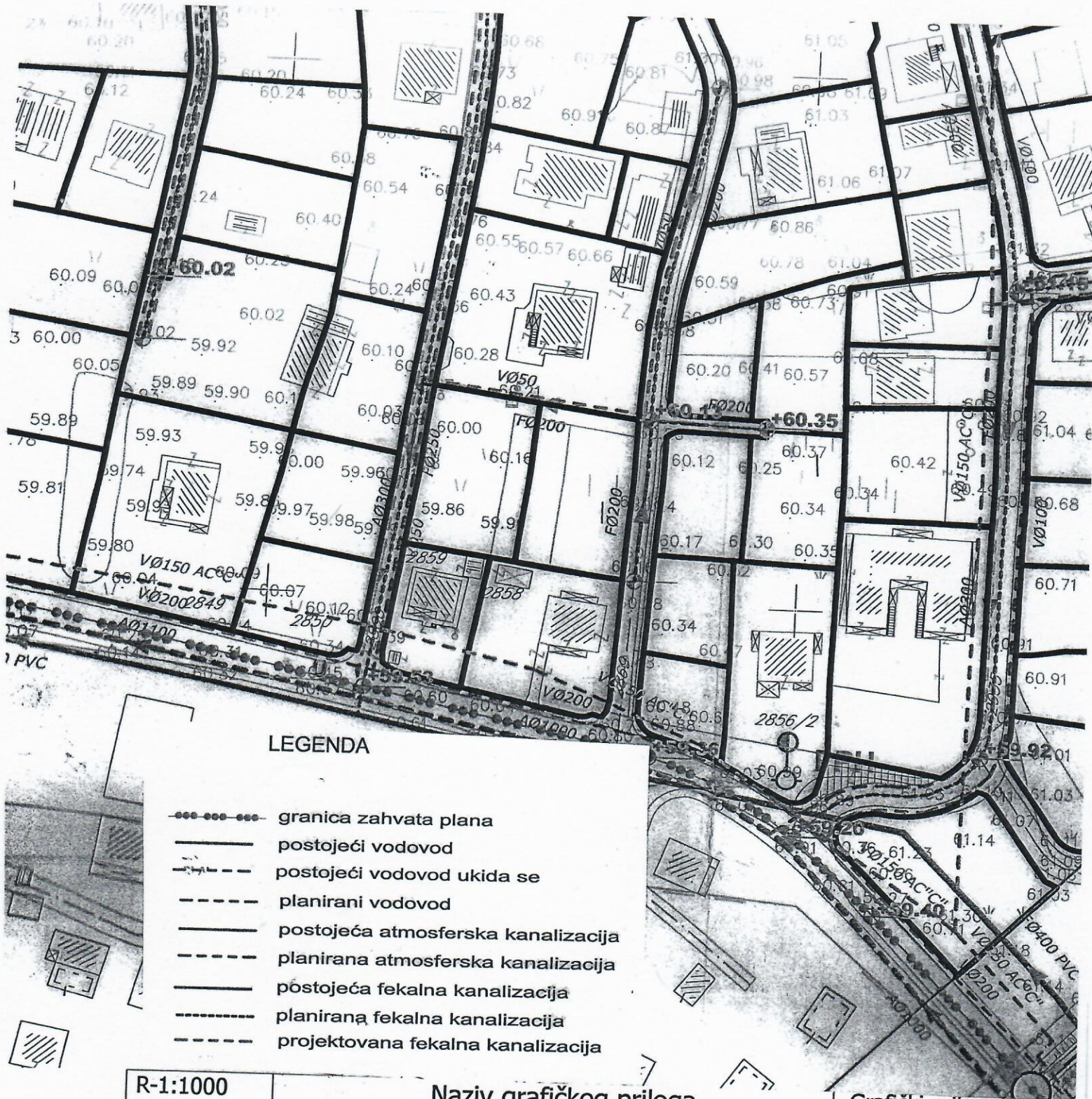
CRNA GORA
GLAVNI GRAD PODGORICA
Sekretarijat za planiranje
uredjenje prostora i
zaštitu životne sredine
Broj: 08-352/18-421
Podgorica, 29. avgust 2018. godine

DUP "Zlatica B"-izmjene i dopune
Urbanistička parcela broj UP139
zona A



CRNA GORA
 GLAVNI GRAD PODGORICA
 Sekretarijat za planiranje
 uređenje prostora i
 zaštitu životne sredine
 Broj: 08-352/18-421
 Podgorica, 29. avgust 2018. godine

DUP "Zlatica B"-izmjene i dopune
 Urbanistička parcela broj UP139
 zona A



LEGENDA

- granica zahvata plana
- postojeći vodovod
- - - - - postojeći vodovod ukida se
- — — — — planirani vodovod
- — — — — postojeća atmosferska kanalizacija
- - - - - planirana atmosferska kanalizacija
- — — — — postojeća fekalna kanalizacija
- - - - - planirana fekalna kanalizacija
- projektovana fekalna kanalizacija

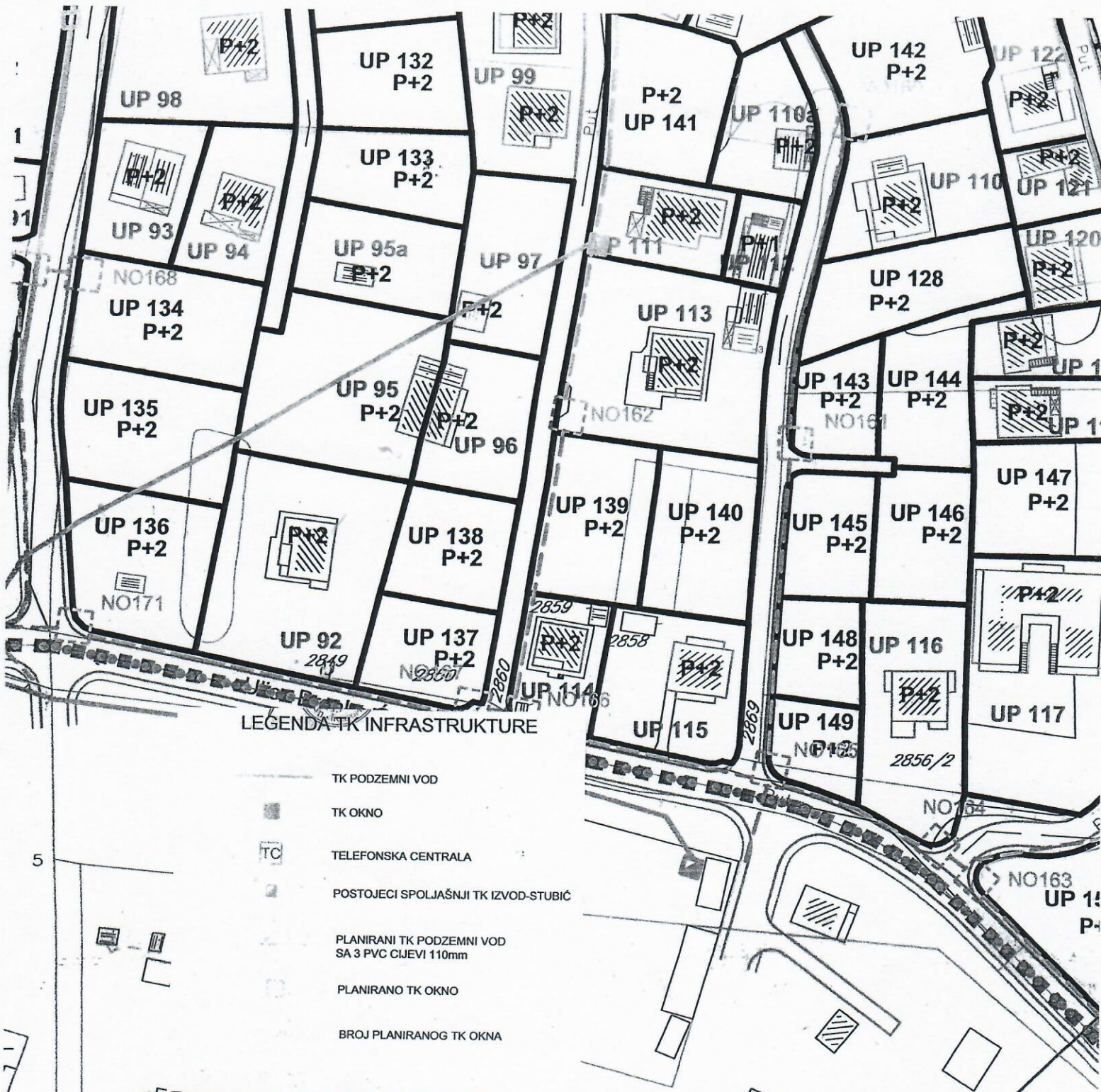
R-1:1000

Naziv grafičkog priloga
HIDROTEHNIČKA INFRASTRUKTURA

Grafički prilog
 br.8

CRNA GORA
 GLAVNI GRAD PODGORICA
 Sekretarijat za planiranje
 uređenje prostora i
 zaštitu životne sredine
 Broj: 08-352/18-421
 Podgorica, 29. avgust 2018. godine

DUP "Zlatica B"-izmjene i dopune
 Urbanistička parcela broj UP139
 zona A



LEGENDA TK INFRASTRUKTURE

- TK PODZEMNI VOD
- TK OKNO
- TELEFONSKA CENTRALA
- POSTOJEĆI SPOLJAŠNJI TK IZVOD-STUBIĆ
- PLANIRANI TK PODZEMNI VOD SA 3 PVC CIJEVI 110mm
- PLANIRANO TK OKNO
- BROJ PLANIRANOG TK OKNA

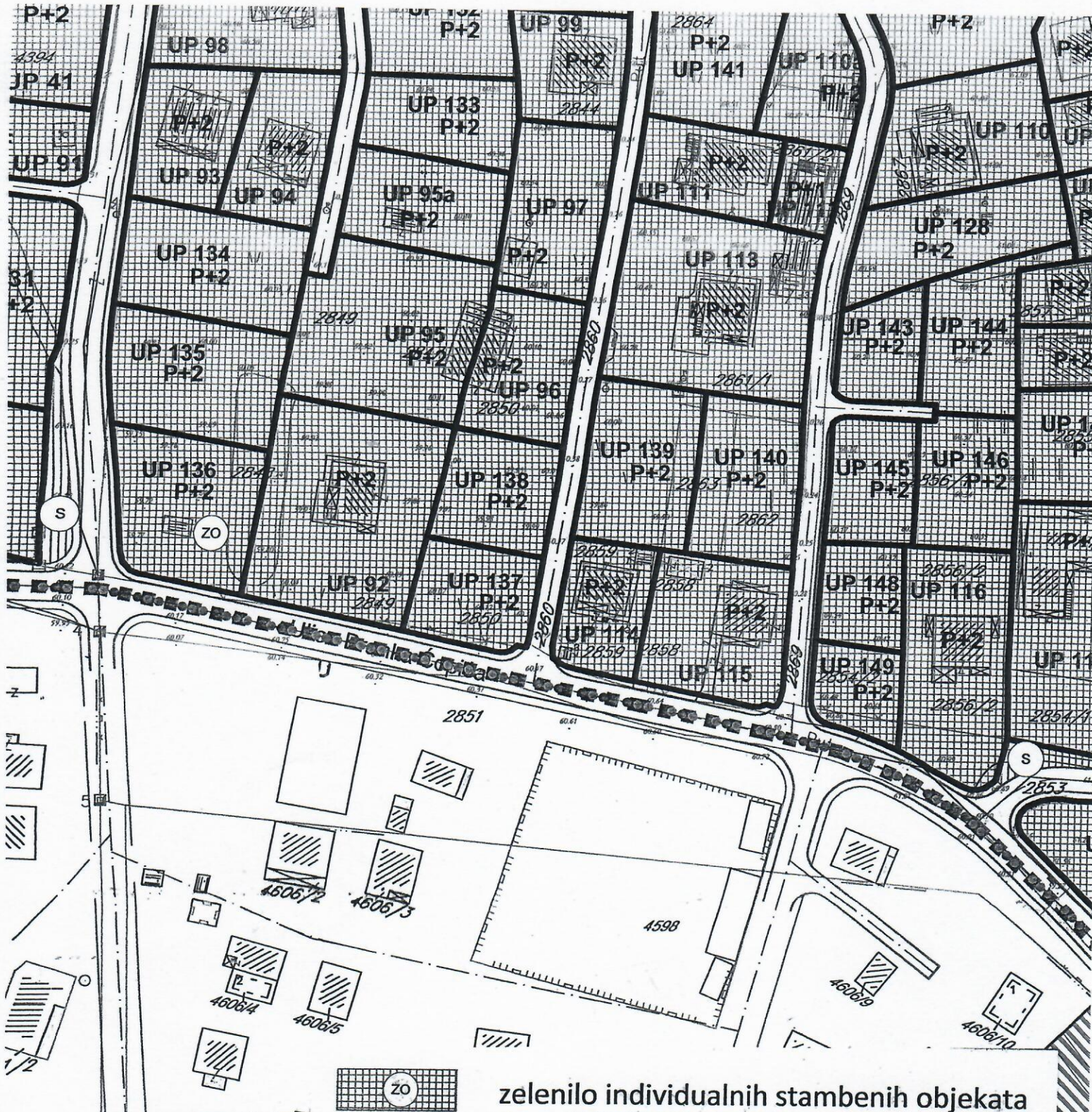
R-1:1000

Naziv grafičkog priloga
 TELEKOMUNIKACIONA INFRASTRUKTURA

Grafički prilog
 br.9

CRNA GORA
GLAVNI GRAD PODGORICA
Sekretarijat za planiranje
uredjenje prostora i
zaštitu životne sredine
Broj: 08-352/18-421
Podgorica, 29. avgust 2018. godine

DUP "Zlatica B"-izmjene i dopune
Urbanistička parcela broj UP139
zona A



R-1:1000

Naziv grafičkog priloga
PEJZAŽNA ARHITEKTURA

Grafički prilog
br.10

PROJEKTNI ZADATAK

PROJEKTNI ZADATAK:

Na osnovu Urbanističko - tehničkih uslova , izraditi idejno arhitektonsko rešenje za individualni stambeni objekat, Pr.

PREDMET PROJEKTOG ZADATKA

- Gabarit i položaj objekata treba da poštuju građevinsku liniju iz UT uslova.
 - Spratnost objekata P
 - Funkcionalno i oblikovno objekat treba da obezbediti komfor i udobnost življenja. Sadržajima treba da se zadovolje različite potrebe stanovanja.
 - Arhitektonski izgled objekta trebao bi biti uklopljen u prirodni ambijent i po mogućnosti većina prostorija ima pogled ka dvorištu.
 - Pri odabiru materijala za obradu spoljašnjih i unutrašnjih površina voditi računa o tome da materijali budu trajni, sigurni za upotrebu i dobrih estetskih kvaliteta.
 - Konstruktivni sistem objekta prilagoditi nameni objekta i uslovima terena. Planirani konstruktivni sklop treba da je što racionalniji.
 - Fasadne zidove zidati termo blokom d=20cm. Unutrašnje zidove zidati blokom d=10 i 20cm.
 - Fasadu predvideti od demit fasade i bavalita.
- Krovnu konstrukciju izraditi kao drvenu krovnu visevodnu konstrukciju , oslonjenu na Abpliču. Krovni pokrivač –kontinental crijep.
- U kviru urbanisticke parcele projektovati mesta za parkiranje vozila.

POSEBNI USLOVI:

Pri izradi dokumentacije u svemu treba poštovati:

- Tehničke podloge (kopiju plana, izvod iz DUP-a ili LSL, geomehantičke i seizmičke uslove i dr.)
- Uslove javnih komunalnih preduzeća
- Važeće propise za projektovanje i izgradnju
- Važeće normative za projektovanje

Investitor:
Veljko Vučković

TEKSTUALNA DOKUMENTACIJA

TEHNIČKI OPIS SA BILANSOM POVRŠINA

OPŠTI PODACI:

Stambeni objekat, u vlasništvu Vučković Veljka, za koji su izdati UT uslovi 018.god, Na **kat.parcelama br.2863/2 i 2861/3 KO Doljani. UP139 zona A** Predmetna urb.parcela ima površinu 625.57m².Ukupna BRGP 500.00 m². Ukupna neto površina objekata je 129.6 m². (Detaljan prikaz površina dat je tabelarno u daljem tekstu)

LOKACIJA

Objekat se nalazi u Podgorici - Zlatica.

Predmetni deo se sastoji uglavnom od individualnih stambenih objekata. Dominiraju niže spratne zgrade i kuće.

Izgradnja objekata vršiće se u zoni na cca 39.9 m iznad mora.

URBANISTIČKO ARHITEKTONSKO REŠENJE

Projekat je urađen u skladu sa Urbanističko-tehničkim uslovima, projektnim zadatkom, ambijentalnim okruženjem, podnebljem, kao i kolskim i pešačkim pristupom urbanističkoj parceli.

Predmetna urbanistička parcela ima nepravilni izduzeni oblik, ukupnu površinu od 625.57 m² i nalazi se na oko 39.9m nadmorske visine. Parcela je svojom jednim delom kraće strane, postavljena uz glavnu saobraćajnicu.

Objekat je ostavljen na sjevernoj strani parcele, spratnosti P, ulazni trijem objekta postavljen je uz građevinsku liniju koja je udaljena 3.00m od granice parcele, i udaljen od desne bocne parcele 1.8 m. Sa zadnje strane objekat je udljen od ivice Urbanisticke parcele 3.5 m. Pored lijeve strane objekta, nalazi se prilaz prostoru za parkiranje vozila.

Parkiranje vozila predviđeno na lijevom delu parcele, gledano od pristupne saobracajnice. Tu sa nalazi parking prostor za 2 vozila.

Položaj objekta je u svemu prema grafičkoj dokumentaciji – crteži br.1 (Situacije). Dimenzije objekta su 16.00 x 12.15 m. Ukupne visine 5.50 m, mjereno od kote prizemlja. Kota poda prizemlja (± 0.00) izdignuta je za 1.20m od kote okolnog terena u zoni prilaza . Spratna visina je 3.00 m.

Namijena objekta je stanovanje.

Materializacija

Objekat je prredvidjen da se gradi u Ab skerletnom sistemu, sa AB stubovima, gredama i plocama.

Spoljni zidovi su od Termo blokova d-20 cm, sa spljne strane obloženi sa Demit Fasodom. D -5 cm. Unutrasnji pregradni zidovi izmedju prostorija su takodje od Termi blokova d-20 cm, dok su ostali pregradni zidovi od blokova d-10 cm.

Svi unutrasnji zidovi i plafoni se malterisu, gletuju i farbaju poluakrilnom bojom. Završni sloj Fasade cini Bavalit u dve boje (3D).

Spoljna stolarija je PVC bele boje sa dvstrukim izopan staklima. Unutrasnja stolarija je drvena, duplosperovana i ofarbana u belu boju.

Podovi u stambenim prostorijama su obloženi parketom. Podovi i zidovi u sanitarnim cvorovima su obloženi keramickim plocicama. U kuhinji podovi su od keramickih plocica, a zidovi se oblazu keramikom do visine od 1.2m.

Krovni pokrivač je od kontinental crijep, postavljen na drvenu krovnu konstrukciju.

Prizemlje

Ulazi u objekat se vrši preko ulaznog trijema, na samom ulazu nalazi se hodnik koji vodi u dnevni boravak, trpezariju, kuhinju, gostinjski wc i predsoblje. Predsoblje vodi u tri spavaće sobe i kupatilo. Sa istočne strane objekta predviđena je ostava preko koje se može ući u kuhinju.

Struktura i dispozicija apartmana u objektu je sljedeća:

PRIZEMLJE

1 – Ulaz (trijem).....	20.00 m ²
2 – Hodnik	6.20 m ²
3 – Dnevni boravak.....	20.95m ²
4 – Trpezarija	9.55 m ²
5 – Wc	2.23 m ²
6 – Kuhinja	11.85 m ²
7 – Spavaća soba.....	11.15 m ²
8 – Spavaća soba.....	12.15m ²
9 - Spavaća soba	15.50 m ²
10 – Predsoblje	6.05 m ²
11 – Kupatilo	6.05 m ²
12 – Ostava	4.90 m ²
13 – Trijem	3.05 m ²

Ukupno: **129.63 m²**

Oblik i dimenzije objekata kao i razmeštaj prostorija su u svemu prema grafičkoj dokumentaciji .
Površinom, organizacijom, obradom i opremom objekata omogućen je kvalitetan nivo boravka/stanovanja.

TABELA 1 – Prikaz urbanističkih parametara iz projekta i parametara zadatih UT uslovima.

Urbanistički parametri	Iz projekta	Zadato UT uslovima
Površina UP 139	625.57 m²	625.57 m²
Kat.parcela br.	kat.parcele br.2863/2 i 2861/3	kat.parcele br.2863/2 i 2861/3
Max indeks izgrađenosti	0.24	0.80
Max indeks zauzetosti	0.24	0.27
Max BRGP	152.75m²	500.00m²
Max P pod objektom	152.75m²	166.67m²
Min rastojanje objekta od susjedne parcele	1.65m uz dobijenu saglasnost komšije	2.00m
Spratnost	P	P+2
Parking mjesta	2	


Zaključak: Svi urbanistički parametri iz projekta zadovoljavaju parametre zadate UT uslovima

Podgorica, nov 2018.

Projektant:

Miskovic Jelena dipl.ing.arh

GRAFIČKA DOKUMENTACIJA

**Urbanistički parametri**

Površina UP 139
Kat.parcela br.

Iz projekta
625.57 m²
kat.parcele
br.2863/2 i 2861/3

Zadato UT uslovima
625.57 m²
kat.parcele
br.2863/2 i 2861/3

Max indeks izgrađenosti
Max indeks zauzetosti
Max BRGP
Max P pod objektom
Min rastojanje objekta
od susjedne parcele

0.24
0.24
152.75m²
152.75m²

0.80
0.27
500.00m²
166.67m²

**1.65m uz dobijenu
saglasnost komšije**

Spratnost
Parking mjesta

P
2

3.00m
P+2

PROJEKTANT:

Oliver - ing d.o.o.
Budva

INVESTITOR:

Veljko Vučković

Autor projekta:

Arh Miskovic Jelena dipl.ing.

Objekat:

INDIVIDUALNI STAMBENI OBJEKAT P

Vodeći projektant:

Arh Miskovic Jelena dipl.ing.

Lokacija:

UP 139 zona A kat.parcele br.2863/2 i 2861/3 KO Doljani

Odgovorni projektant:

Arh Miskovic Jelena dipl.ing.

Vrsta tehničke dokumentacije:

IDEJNI PROJEKAT

Saradnik:

Bogić Vukčević spec.sci.arh.

Dio tehničke dokumentacije:

ARHITEKTURA

RAZMJERA:

R=1:200

Crtež:

SITUACIJA

Faza:

Grafička dokumentacija

Br. strane:

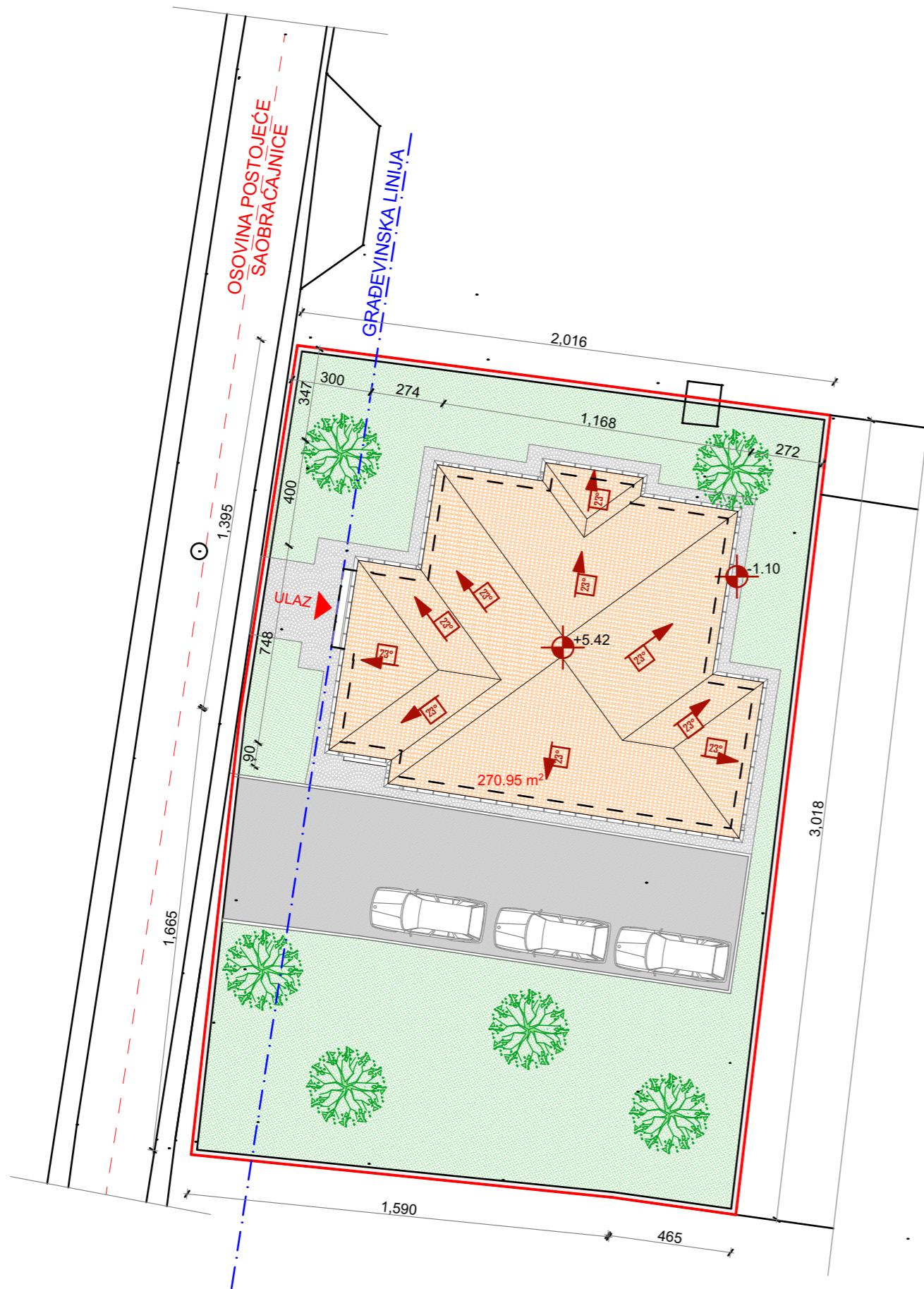
01a

Datum izrade i M.P.

FEB 2019

Datum revizije i M.P.

FEB 2019



Urbanistički parametri
 Površina UP 139
 Kat.parcela br.

Iz projekta
 625.57 m²
 kat.parcele
 br.2863/2 i 2861/3

Zadato UT uslovima
 625.57 m²
 kat.parcele
 br.2863/2 i 2861/3

Max indeks izgrađenosti
 Max indeks zauzetosti
 Max BRGP
 Max P pod objektom
 Min rastojanje objekta
 od susjedne parcele

0.24
0.24
152.75m²
152.75m²

0.80
0.27
500.00m²
166.67m²

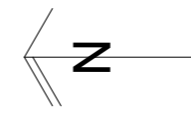
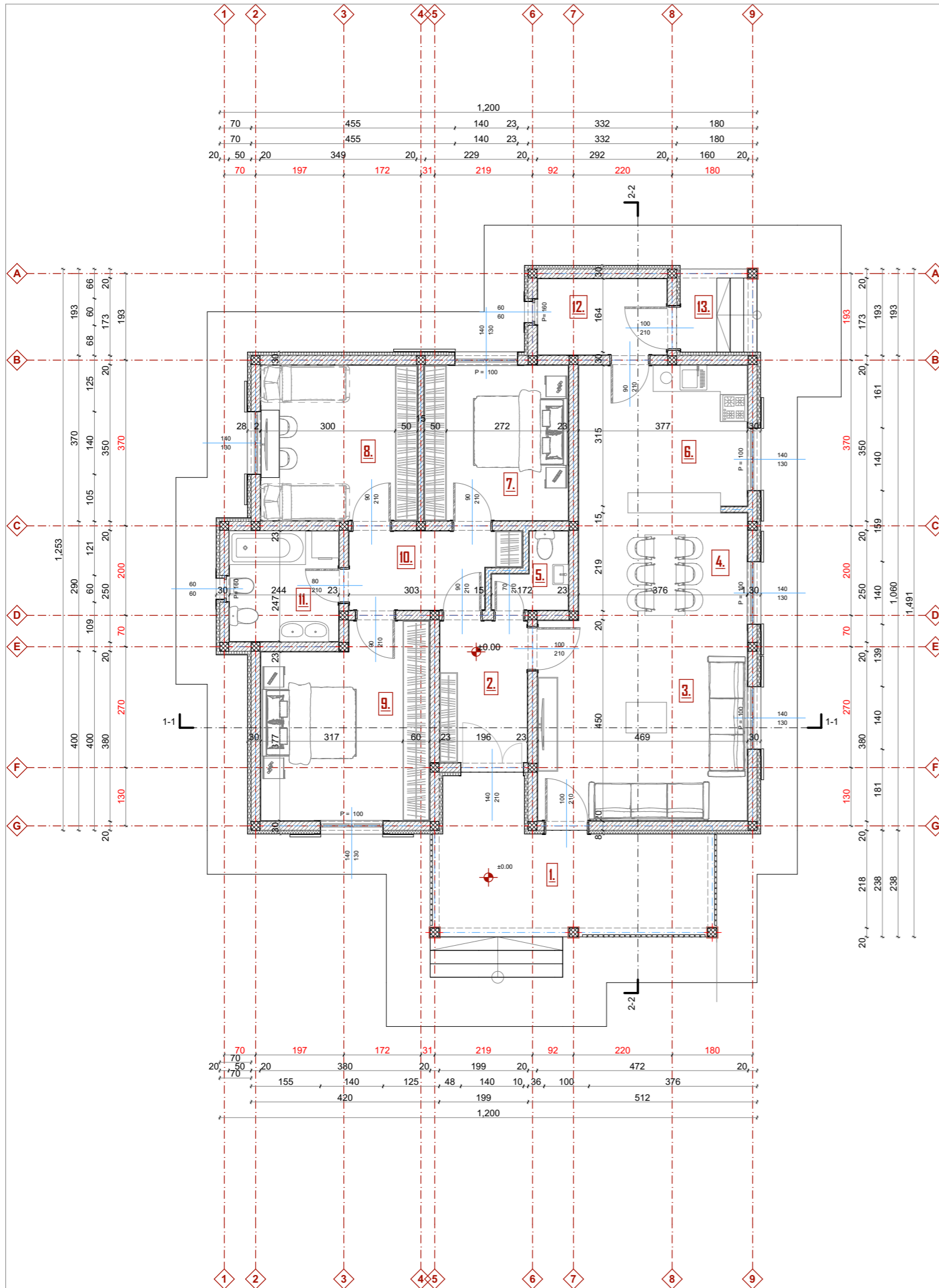
Spratnost
 Parking mjesta

**1.65m uz dobijenu
 saglasnost komšije**

3.00m
P+2

P
2

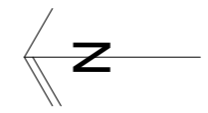
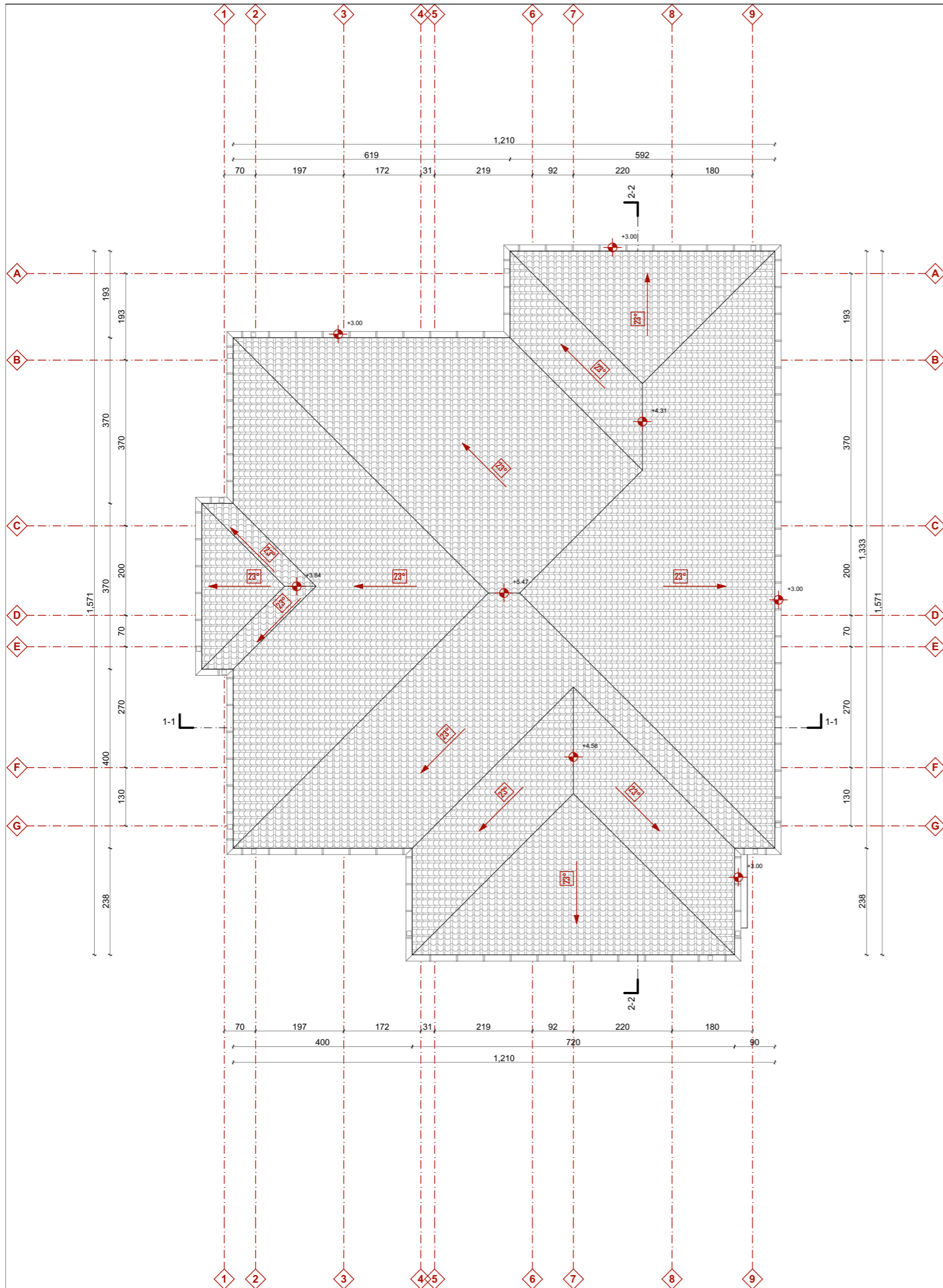
PROJEKTANT: Oliver - ing d.o.o. Budva		INVESTITOR: Veljko Vučković	
Autor projekta: Arh Miskovic Jelena dipl.ing.		Objekat: INDIVIDUALNI STAMBENI OBJEKAT P	
Vodeći projektant: Arh Miskovic Jelena dipl.ing.		Lokacija: UP 139 zona A kat.parcele br.2863/2 i 2861/3 KO Doljani	
Odgovorni projektant: Arh Miskovic Jelena dipl.ing.		Vrsta tehničke dokumentacije: IDEJNI PROJEKAT	
Saradnik: Bogić Vukčević spec.sci.arh.		Dio tehničke dokumentacije: ARHITEKTURA	RAZMJERA: R=1:200
Crtež: SITUACIJA		Faza: Grafička dokumentacija	Br. strane: 01
Datum izrade i M.P. FEB 2019		Datum revizije i M.P. FEB 2019	



LEGENDA :

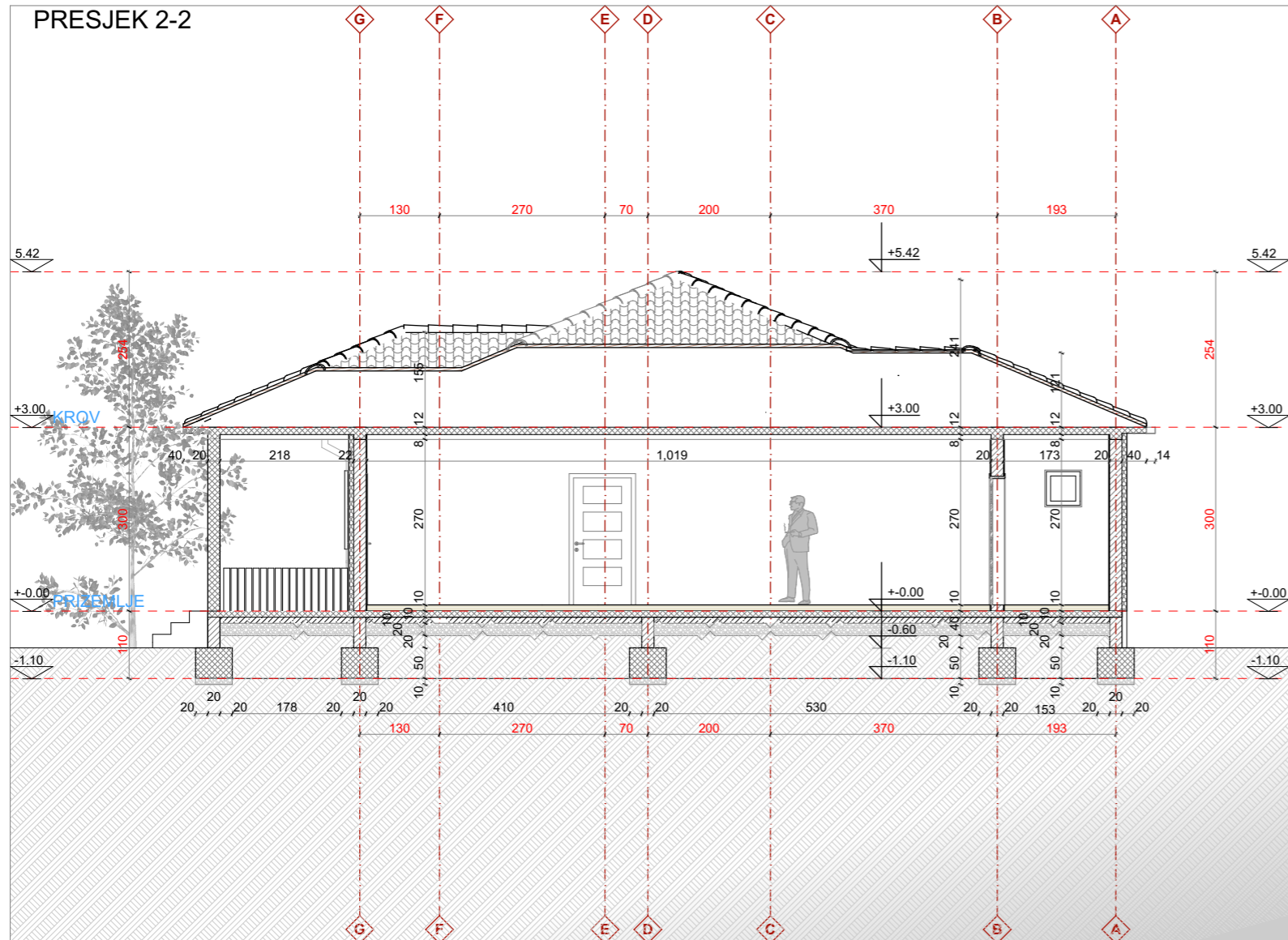
Br.	Prostorija	m ²
1	Ulaz (trijem)	20.00
2	Hodnik	6.20
3	Dnevni boravak	20.95
4	Trpezarija	9.55
5	Toalet	2.23
6	Kuhinja	11.85
7	Spavaća soba	11.15
8	Spavaća soba	12.15
9	Spavaća soba	15.50
10	Predsooblje	6.05
11	Kupatilo	6.05
12	Ostava	4.90
13	Stepenište	3.05
UKUPNO NETO		129.63
UKUPNO BRUTO		152.75

PROJEKTANT: <i>Oliver - ing d.o.o.</i> Budva		INVESTITOR: Veljko Vučković	
Autor projekta: Arh Mišković Jelena dipl. ing.		Objekat: Individualni stambeni objekat	
Vodeći projektant: Arh Mišković Jelena dipl. ing.		Lokacija: UP 139 zona A kat.parcele br.2863/2 i 2861/3 KO Doljani	
Odgovorni projektant: Arh Mišković Jelena dipl. ing.		Vrsta tehničke dokumentacije: IDEJNI PROJEKAT	
Saradnik: Arh Bogić Vukčević spec.sci.arh.		Dio tehničke dokumentacije: ARHITEKTURA	RAZMJERA: R=1:100
Crtež: Osnova prizemlja		Faza: Grafička dokumentacija	Br. strane: 2
Datum izrade i M.P.: FEB 2019		Datum revizije i M.P.: FEB 2019	

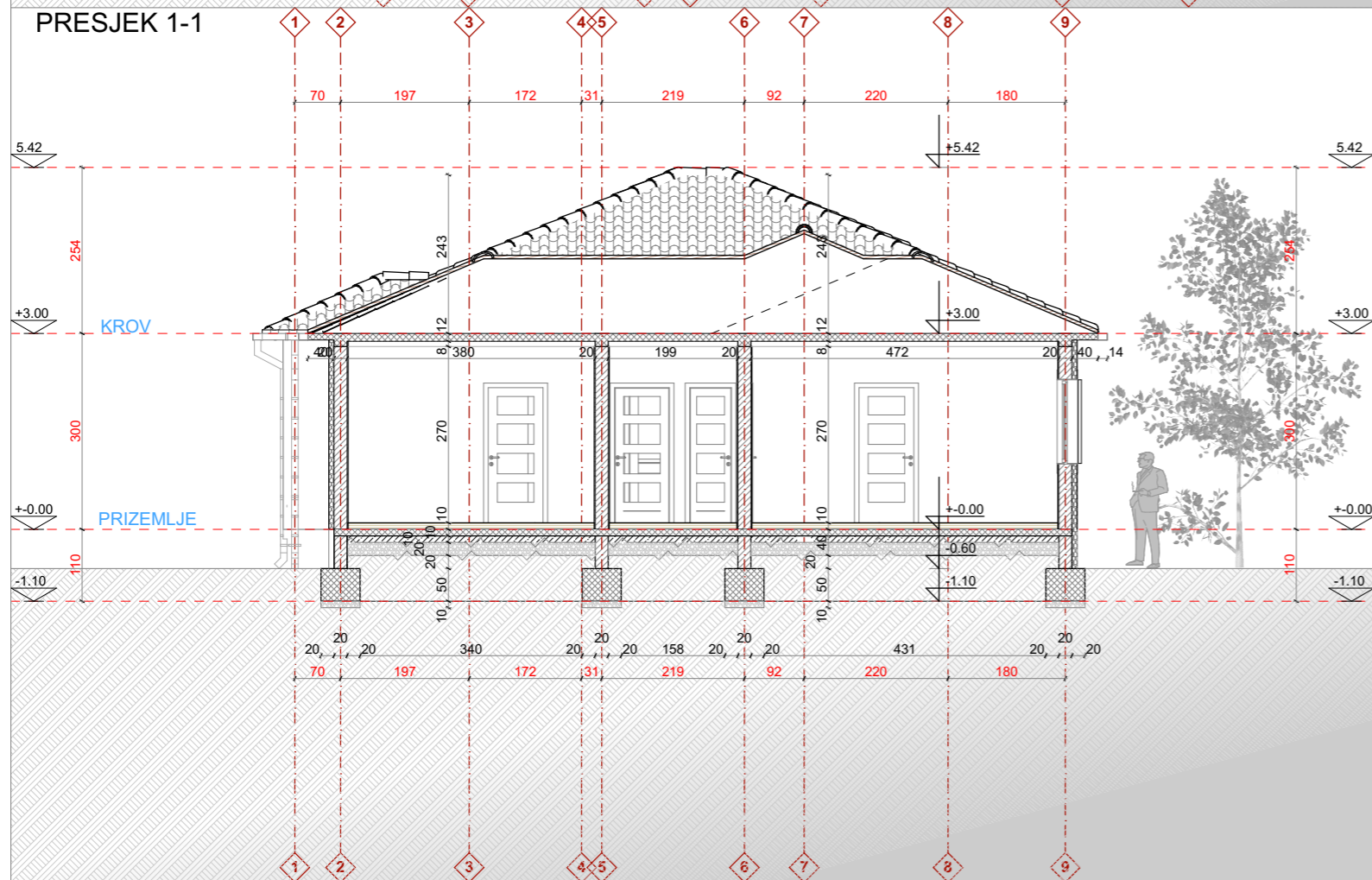


PROJEKTANT: <u>Oliver - ing d.o.o.</u> Budva		INVESTITOR: Veljko Vučković	
Autor projekta: Arh Mišković Jelena dipl. ing.		Objekat: Individualni stambeni objekat	
Vodeći projektant: Arh Mišković Jelena dipl. ing.		Lokacija: UP 139 zona A kat.parcele br.2863/2 i 2861/3 KO Doljani	
Odgovorni projektant: Arh Mišković Jelena dipl. ing.		Vrsta tehničke dokumentacije: IDEJNI PROJEKAT	
Saradnik: Arh Bogić Vukčević spec.sci.arh.		Dio tehničke dokumentacije: ARHITEKTURA	RAZMJERA: R=1:100
Crtež: Osnova krovne ravni		Faza: Grafička dokumentacija	Br. strane: 3
Datum izrade i M.P.: FEB 2019		Datum revizije i M.P.: FEB 2019	


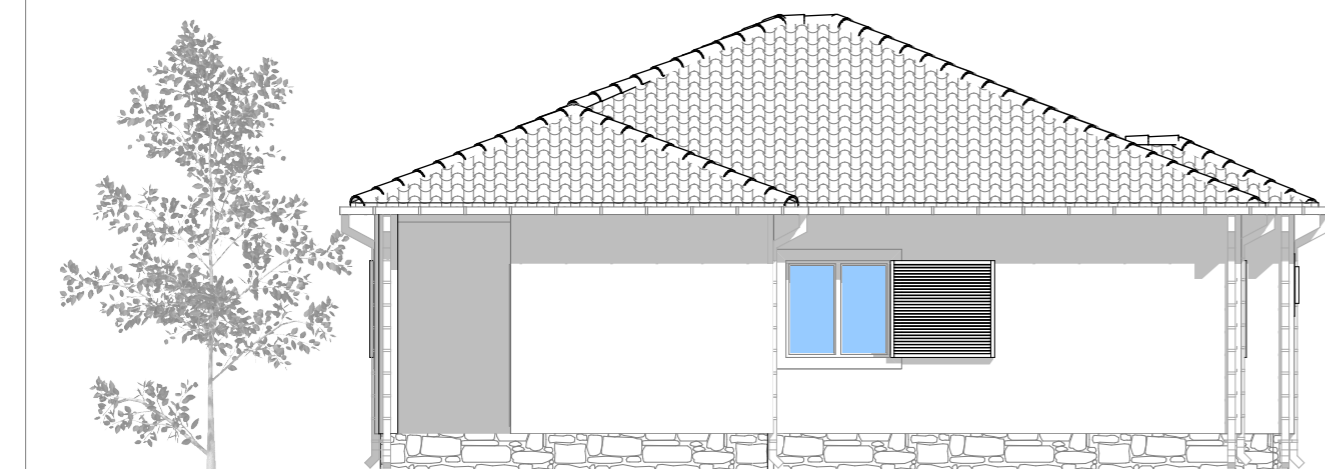

PRESJEK 2-2



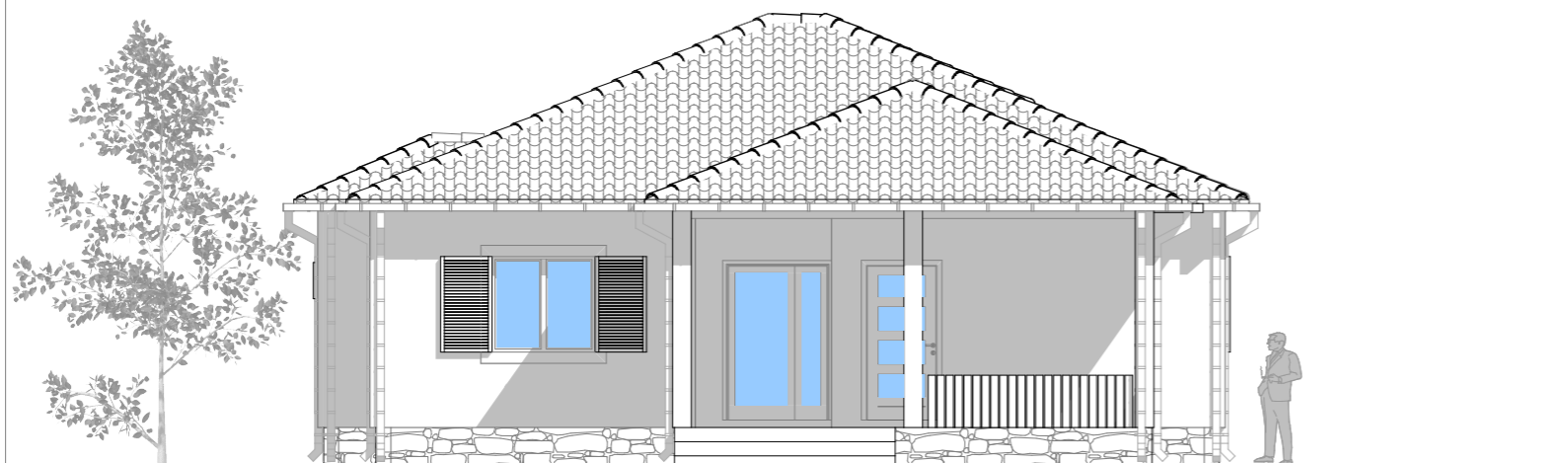
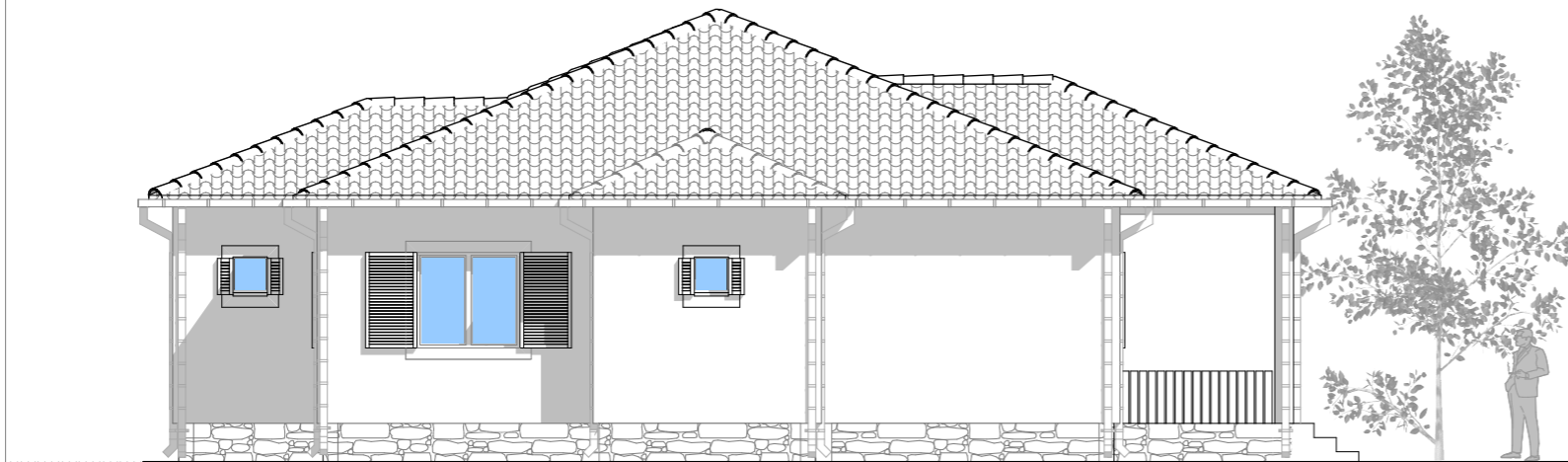
PRESJEK 1-1



PROJEKTANT: Oliver - ing d.o.o. Budva		INVESTITOR: Veljko Vučković	
Autor projekta: Arh Mišković Jelena dipl. ing.		Objekat: Individualni stambeni objekat	
Vodeći projektant: Arh Mišković Jelena dipl. ing.		UP 139 zona A kat.parcele br.2863/2 i 2861/3 KO Doljani	
Odgovorni projektant: Arh Mišković Jelena dipl. ing.		Vrsta tehničke dokumentacije: IDEJNI PROJEKAT	
Saradnik: Arh Bogić Vukčević spec.sci.arh.		Dio tehničke dokumentacije: ARHITEKTURA	RAZMJERA: R=1:100
Crtež: Presjeci		Faza: Grafička dokumentacija	Br. strane: 4
Datum izrade i M.P. FEB 2019		Datum revizije i M.P. FEB 2019	



PROJEKTANT: <u>Oliver - ing d.o.o.</u> Budva		INVESTITOR: Veljko Vučković	
Autor projekta: Arh Mišković Jelena dipl. ing.		Objekat: Individualni stambeni objekat	
Vodeći projektant: Arh Mišković Jelena dipl. ing.		UP 139 zona A kat.parcele br.2863/2 i 2861/3 KO Doljani	
Odgovorni projektant: Arh Mišković Jelena dipl. ing.		Vrsta tehničke dokumentacije: IDEJNI PROJEKAT	
Saradnik: Arh Bogić Vukčević spec.sci.arh.		Dio tehničke dokumentacije: ARHITEKTURA	RAZMJERA: R=1:100
Crtež: Fasade		Faza: Grafička dokumentacija	Br. strane: 5
Datum izrade i M.P.: FEB 2019		Datum revizije i M.P.: FEB 2019	



PROJEKTANT: <u>Oliver - ing d.o.o.</u> Budva		INVESTITOR: Veljko Vučković	
Autor projekta: Arh Mišković Jelena dipl. ing.		Objekat: Individualni stambeni objekat	
Vodeći projektant: Arh Mišković Jelena dipl. ing.		UP 139 zona A kat.parcele br.2863/2 i 2861/3 KO Doljani	
Odgovorni projektant: Arh Mišković Jelena dipl. ing.		Vrsta tehničke dokumentacije: IDEJNI PROJEKAT	
Saradnik: Arh Bogić Vukčević spec.sci.arh.		Dio tehničke dokumentacije: ARHITEKTURA	RAZMJERA: R=1:100
Crtež: Fasade		Faza: Grafička dokumentacija	Br. strane: 6
Datum izrade i M.P.: FEB 2019		Datum revizije i M.P.: FEB 2019	

















